1532/79

IBGE

Instituto Brasileiro de Geografia e Estatística

Departamento Estadual de Estatística

Minas Gerais - Brasil

TÁBUAS ITINERÁRIAS DO ESTADO DE MINAS GERAIS

OFICINAS GRÁFICAS DA ESTATÍSTICA
BELO HORIZONTE
1947

GE-00003752-0

IBGE
BIBLIOTECA CENTRAL

Reg.	Data	Aquisição		
1532	30/03/79	Compra	Doação	Permuta
Clas.		Cutter		
656.02(815.1)		T114t		
Preço	Obs.:			

656.02(815.1)
T114t

O DEPARTAMENTO ESTADUAL DE ESTATÍSTICA *apresenta esta nova edição, devidamente atualizada, de* TÁBUAS ITINERÁRIAS DO ESTADO DE MINAS GERAIS.

A execução do trabalho obedeceu ao mesmo plano da edição anterior, objetivando prestar as informações necessárias sobre os meios de transporte (estrada de ferro, navegação, ônibus, automóvel, avião, etc.) entre as sedes municipais e as Capitais do Estado e do País, sede municipais limítrofes e sedes distritais. Para cada um dêsses percursos indicam-se os respectivos itinerários com suas escalas principais, e a extensão, total e a cada uma das suas etapas, além de referir-se ao tempo médio gasto em viagem.

Trata-se de volume realmente util a todos os viajantes, o que justifica o grande interêsse que tem despertado, não só nos meios administrativos como do público em geral.

Afim de não aumentar sensivelmente o número de páginas dessa obra, destinada, pelas suas finalidades, a atender com facilidade a qualquer consulta, não se incluiram ainda desta vez os itinerários entre cada sede municipal e os povoados da respectiva jurisdição. Os que se interessarem por mais êsse detalhe poderão, entretanto, obter informações a respeito consultando o DICIONÁRIO TOPONÍMICO *também editado pelo Departamento Estadual de Estatística.*

Os mapas das estradas de ferro e de rodagem constantes do volume não se apresentam ainda com a necessária perfeição, devido a dificuldades que perduram, mesmo no após-guerra, na execução de trabalhos gráficos dessa natureza. Entretando, os cinco mapas parciais oferecidos, apesar de simples e de formato irregular, constituem um interessante complemento para a parte descritiva do texto e esclarecem suficientemente as condições de transporte, principalmente rodoviário, nas diversas regiões do Estado.

O trabalho continua a ser executado pela Primeira Divisão do Departamento Estadual de Estatistica, sob a Chefia do sr. José Ximenes César Junior, com a colaboração do Cartógrafo sr. Heitor Cantagalli.

Belo Horizonte, outubro de 1947.

Hildebrando Clark
Diretor

APRESENTAÇÃO

A Primeira Divisão apresentando-vos esta nova edição de "TÁBUAS ITINERÁRIAS" *o faz atendendo ás inúmeras e insistentes solicitações que frequentemente são dirigidas a essa Diretoria.*

Como nos volumes anteriores o trabalho apresenta tanto quanto possivel, resultados exatos coligidos através de inquéritos recentes sôbre os quais é feito extenuante trabalho de crítica que, muitas vezes, não alcançam o objetivo colimado. A necessidade de atualização, segundo a atual divisão territorial do Estado, exigio alteração e revisão de grande número dos percursos descritos.

Em se tratando do primeiro volume após o término do último conflito mundial, em consequência do qual, as emprêsas de transporte, não só no Estado como em todo o Pais, tiveram as suas atividades, quando não paralizadas completamente, muitas das vezes com funcionamento irregular, mormente as de transporte coletivo de passageiros, ainda se recente a presente edição dessas irregularidades, visto como, ainda não está completamente estabilizada a exploração da rêde de linhas de ônibus que servem as diferentes zonas do Estado, quer em ligações intermunicipais, quer ligando a Capital ás sedes municipais.

Os meios de transportes rodoviários que são para o Estado, de capital importância, dada a sua extensão territorial, pois, que é através deles que nossos produtos alcançam mais economicamente, os pontos de embarque, de nossas ferrovias, ainda se expressam por indices baixos, não só com relação à rêde rodoviária, como tambem ao número de veículos.

Extensão rodoviária — Km	Absoluta		45 000
	Relativa	Por Km2	0,075
		Por 1 000 hab	5,897
Número de veículos a motor	Absoluto		18 716
	Relativo	Por Km de estrada	0,415
		Por Km2	0,031
		Por 1 000 hab	2,452

Existiam no Estado em 1946: 403 emprêsas de transporte explorando 509 linhas de transporte de passageiros e 225 linhas de transporte de carga, empregando 456 ônibus e 274 caminhões.

Verifica-se, entretanto,uma salutar e promissora reação no sentido de uma disseminação mais ampla dos meios de transportes rodoviários, cujos resultados se farão sentir dentro de poucos anos, quer pelo aumento de nossa rêde de estradas, quer pelo aumento sensível

do número de veículos aos quais está reservado um relevante papel no soerguimento economico do Estado.

O equipamento ferroviário que tambem sofreu os danosos efeitos da guerra pela dificuldade na aquisição do material rodante destinado à substituição do atual, que pelo desgaste durante longos anos de tráfego intenso exige uma renovação, já vem sentindo os efeitos do regimem normal com o acréscimo na rêde de cêrca de 146 km de novas linhas.

Extensão ferroviária — Km	Absoluta		8 464
	Relativa	Por Km2	0,014
		Por 1 000 hab.	1,109

De todos os meios de transportes o que apreseuta desenvolvimento mais expressivo é o aeroviário, pois, que cruzam o território do Estado ligando todas as zonas à Capital, cerca de 22 linhas exploradas por 7 emprêsas.

Para facilitar o exame de conjunto entercalou-se na presente edição o mapa da rêde ferroviária estadual, além dos esquemas da rêde rodoviária que já apareciam nas edições anteriores.

Merece destaque especial a colaboração eficiente que vem prestando, na organização do presente trabalho, já ha alguns anos, o cartógrafo Heitor Cantagalli.

E' óbvio assinalar, mas o faço com prazer, a preocupação que o Senhor Diretor sempre dispensa à confecção do trabalho, não deixando faltar à Divisão a sua assídua e criteriosa assistência técnica e material.

Primeira Divisão, em Outubro de 1947

José Ximenes Cesar Junior
Chefe

ÍNDICE

	PAG.
1..Abaeté	1
2..Abre Campo	2
3..Açucena	3
4 Aguas Formosas (ex-Aguas Belas)	4
5..Aimorés	5
6..Aiuruoca	6
7..Além Paraiba	7
8..Alfenas	8
9..Almenara (ex-Vigia)	9
10..Alvinópolis	10
11..Alterosa (ex-Serra Negra)	11
12..Alto Rio Doce	12
13..Alvinópolis	13
14..Andradas	14
15..Andrelândia	15
16..Antônio Dias	16
17..Araguarí	17
18..Arassuaí	18
19..Araxá	19
20..Arceburgo	20
21..Arcos	21
22..Areado	22
23..Astolfo Dutra	23
24..Ataléia	24
25..Baependí	24
26..Bambuí	26
27..Barão de Cocais	27
28..Barbacena	28
29..Barra Longa	29
30..BELO HORIZONTE	30
31..Belo Vale	32
32..Betim	33
33..Bias Fortes	34
34..Bicas	35
35..Boa Esperança	36
36..Bocaiuva	37
37..Bom Despacho	38
38..Bom Jardim de Minas	39
39..Bom Jesús do Galho	40
40..Bom Sucesso	41
41..Bonfim	42
42..Borda da Mata	43
43..Botelhos	44
44..Brasília	45
45..Brazópolis	46
46..Brumadinho	47
47..Bueno Brandão	48
48..Buenópolis	49
49..Cabo Verde	50
50..Caeté	51
51..Camanducáia	53
52..Cambuí	54
53..Cambuquira	55
54..Campanha	56
55..Campestre	57
56..Campina Verde	58
57..Campo Belo	59
58..Campo Florido (ex-Campo Formoso)	60
59..Campos Altos	61
60..Campos Gerais	62
61..Candêias	63
62..Capelinha	64
63..Capetinga	65
64..Carandaí	66
65..Carangola	67
66..Caratinga	68
67..Carlos Chagas	69
68..Carmo da Cachoeira	70
69..Carmo da Mata	71
70..Carmo do Paranaiba	72
71..Carmo do Rio Claro	73
72..Cássia	74
73..Catadupas(ex-Cachoeiras)	75
74..Cataguases	76
75..Caxambú	77
76..Cláudio	78
77..Conceição da Aparecida	79
78..Conceição das Alagoas	79
79..Conceição do Mato Dentro (ex-Conceição)	80
80..Conceição do Rio Verde	82
81..Congonhas do Campo	83
82..Conquista	84
83..Conselheiro Lafaiete	85
84..Conselheiro Pena	86
85..Coração de Jesús	88
86..Cordisburgo	88
87..Corinto	89
88..Coromandel	90
89..Cristina	91
90..Curvelo	92
91..Delfim Moreira	94
92..Delfinópolis	94
93..Diamantina	95
94..Divino	97
95..Divinópolis	98
96..Divisa Nova	99
97..Dom Joaquim	100
98..Dom Silvério	101
99..Dores de Campos	101
100..Dores do Indaiá	102
101..Elói Mendes	103
102..Ervália (ex-Erval)	104
103..Esmeraldas (ex-Santa Quitéria)	106
104..Espera Feliz	107
105..Espinosa	108
106..Estrêla do Sul	109
107..Eugenópolis (ex-São Manuel)	110
108..Extrema	111
109..Ferros	112
110..Formiga	113
111..Francisco Sá	114
112..Francisco Sales	115
113..Frutal	116
114..Gimirim	117
115..Governador Valadares	118
116..Grão Mogol	119
117..Guanhães	120
118..Guapé	121
119..Guaranésia	122
120..Guaraní	123
121..Guarará	123
122..Guaxupé	124
123..Guia Lopes	125
124..Guiricema	126
125..Ibatuba (ex-Soledade)	127
126..Ibiá	128
127..Ibirací	129
128..Iguatama	130
129..Indianópolis	131
130..Inhapim	132
131..Ipanema	133
Itabira (vide Presidente Vargas)	253
132..Itabirito	135
133..Itaguára	136
134..Itajubá	136
135..Itamarandiba	137
136..Itambacurí	138
137..Itamogi (ex-Arari)	140
138..Itamonte	141
139..Itanhandú	142
140..Itapecerica	143
141..Itaúna	144
142..Itinga	145
143..Ituiutaba	146
144..Itumirim	147
145..Jaboticatubas	148
146..Jacinto	150
147..Jacuí	150
148..Jacutinga	152
149..Januária	152
150..Jequerí	154
151..Jequitinhonha	155
152..João Pinheiro	156
153..João Ribeiro	157
154..Juiz de Fora	159
155..Lagoa da Prata	160

	PAG.
156..Lagoa Dourada	161
157..Lagoa Santa	162
158..Lajinha	163
159..Lambarí	164
160..Laranjal	165
161..Lavras	166
162..Leopoldina	167
163..Liberdade	169
164..Lima Duarte	170
165..Luz	171
166..Machado	172
167..Malacacheta	173
168..Manga	174
169..Manhuassu	175
170..Manhumirim	176
171..Mantena	177
172..Mar de Espanha	178
173..Maria da Fé	180
174..Mariana	181
175..Martinho Campos	182
176..Mateus Leme	183
177..Matias Barbosa	184
178..Matipó	185
179..Matosinhos	186
180..Medina	186
181..Mercês	187
182..Mesquita	188
183..Minas Novas	189
184..Miradouro (ex-Glória)	190
185..Miraí	191
186..Monsanto (ex-Monte Santo)	192
187..Monte Azul	193
188..Monte Belo	194
189..Monte Carmelo	195
190..Montes Claros	196
191..Monte Sião	199
192..Morada	198
193..Muriaé	199
194..Mutum	200
195..Muzambinho	201
196..Nepomuceno	202
197..Nova Era	203
198..Nova Lima	204
199..Nova Ponte	205
200..Nova Resende	206
201..Novo Cruzeiro	207
202..Oliveira	208
203..Ouro Fino	210
204..Ouro Preto	211
205..Pains	213
206..Palma	213
207..Paracatu	214
208..Pará de Minas	215
209..Paraguassu	217
210..Paraisópolis	218
211..Paraopeba	219
212..Parreiras	220
213..Passa Quatro	221
214..Passa Tempo	222
215..Passos	223
216..Patos de Minas	224
217..Patrocínio	225
218..Peçanha	226
219..Pedra Azul(ex-Fortaleza)	227
220..Pedralva (ex-Pedra Branca)	228
221..Pedro Leopoldo	229
222..Pequí	231
223..Perdizes	231
224..Perdões	232
225..Piranga	233
226..Pirapetinga	235
227..Pirapora	235
228..Pitanguí	236
229..Piúi	238
230..Poços de Caldas	240
231..Pomba	242
232..Pompéu	243
233..Ponte Nova	244
234..Porteirinha	245
235..Poté	246
236..Pouso Alegre	247
237..Pouso Alto	248
238..Prados	249
239..Prata	250
240..Pratápolis	251
241..Presidente Olegário	252
242..Presidente Vargas (ex-Itabira)	253
243..Raul Soares	255
244..Recreio	256
245..Resende Costa	257
246..Resplendor	258
247..Rio Casca	259
248..Rio Espera	260
249..Rio Novo	261
250..Rio Paranaiba	262
251..Rio Pardo de Minas (ex-Rio Pardo)	263
252..Rio Piracicaba	264
253..Rio Preto	264
254..Rio Vermelho	265
255..Rubim	266
256..Sabará	267
257..Sabinópolis	267
258..Sacramento	268
259..Salinas	270
260..Santa Bárbara	271
261..Santa Catarina	273
262..Santa Juliana	274
263..Santa Luzia	275
264..Santa Maria de Itabira	276
265..Santa Maria do Suassui	277
266..Santa Rita de Caldas	278
267..Santa Rita de Jacutinga	279
268..Santa Rita do Sapucaí	280
269..Santo Antônio do Amparo	281
270..Santo Antônio do Monte	282
271..Santos Dumont	283
272..São Domingos do Prata	284
273..São Francisco	286
274..São Gonçalo do Abaeté	287
275..São Gonçalo do Sapucaí	288
276..São Gotardo	289
277..São João da Ponte	290
278..São João del Rei	291
279..São João do Paraiso	293
280..São João Evangelista	294
281..São João Nepomuceno	294
282..São Lourenço	296
283..São Pedro da União	297
284..São Pedro dos Ferros	298
285..São Romão	299
286..São Sebastião do Paraiso	300
287..São Tomaz de Aquino	301
288..Sapucaí Mirim	302
289..Senador Firmino	302
290..Serrania	304
291..Sêrro	304
292..Sete Lagoas	305
293..Silvestre Ferraz	307
294..Silvianópolis	308
295..Simonésia	309
296..Tarumirim	310
297..Teixeiras	311
298..Teófilo Otoni	312
299..Tiradentes	314
300..Tiros	314
301..Tombos	316
302..Toribatê (ex-Monte Alegre)	316
303..Três Corações	317
304..Três Pontas	318
305..Tupaciguara	319
306..Ubá	320
307..Uberaba	322
308..Uberlândia	323
309..Unaí	324
310..Varginha	325
311..Veríssimo	326
312..Viçosa	327
313..Virgínia	328
314..Virginópolis	329
315..Visconde do Rio Branco	329
316..Volta Grande	331

ÍNDICE DOS GRÁFICOS

Mapa da rede ferroviária e navegação fluvial ..... 20 — A
Esquema da rede rodoviária das zonas Sul e Mata ..... 76 — A
Esquema da rodovia Belo Horizonte-Uberaba e seus principais ramais ..... 148 — A
Esquema da rede rodoviária do Norte de Minas ..... 228 — A
Esquema da rede rodoviária da zona Leste de Minas ..... 312 — A

PRINCIPAIS ABREVIATURAS

E.F.C.B.	Estrada de Ferro Central do Brasil
R.M.V.	Rede Mineira de Viação
E.F.L.	Estrada de Ferro Leopoldina
C.M.E.F.	Companhia Mogiana de Estradas de Ferro
E.F.B.M.	Estrada de Ferro Bahia e Minas
E.F.G.	Estrada de Ferro Goiaz
E.F.S.P.M.	Estrada de Ferro São Paulo e Minas
E.F.M.V.	Estrada de Ferro Morro Velho
E.F.V.M.	Estrada de Ferro Vitória a Minas
C.P.E.F.	Companhia Paulista de Estradas de Ferro
E.F.N.O.B.	Estrada de Ferro Noroeste do Brasil
S.P.R.	São Paulo Railway Comp.
V.F.F.L.B.	Viação Férrea Federal Leste Brasileiro
VASP	Viação Aérea São Paulo
Nav.	Navegação
Est.	Estação
REF.	Referência

Os números entre parentesis indicam a quilometragem ao ponto inicial do percurso.

TÁBUAS ITINERÁRIAS DE MINAS GERAIS

Meios de transporte entre as Sedes Municipais e as Capitais do Estado e da República, Sedes Municipais vizinhas e Sedes Distritais

Número de ordem (REF)	ITINERÁRIOS E MEIOS DE TRANSPORTE	Extensão em km	Tempo médio gasto em viagem h—m
	1 — ABAETÉ		
	A Belo Horizonte		
1	**Por ônibus**, de Abaeté á est. de Abaeté, via S. Simão (14)	31	1 — 00
2	— **pela R.M.V.**, da est. de Abaeté a Belo Horizonte, via Velho da Táipa (86) e Azurita (171)	249	11 — 50
	Total	**280**	**12 — 50**
3	**Por ônibus**, de Abaeté a Belo Horizonte, via est. de Pompéu (41), Pompéu (58), Pompéu Velho (78), Papagáios (105), Maravilhas (123), Ponte Santa Cruz (139), Cachoeira de Macacos (157), Salvador (163), Lajes (173), Chaves (183), Sete Lagoas (193), Prudente de Morais (203), Arco Verde (207), Matozinhos (218), Pedro Leopoldo (228), Pindaré (239), Campanhã (255) e Venda Nova (262)	276	10 — 30
	Ao Rio de Janeiro		
4	**Por ônibus**, de Abaeté á est. de Abaeté, (REF. 1)	31	1 — 00
5	— **pela R.M.V.**, da est. de Abaeté a Belo Horizonte, (REF. 2)	249	11 — 50
6	— **pela E.F.C.B.**, de Belo Horizonte ao Rio	640	14 — 35
	Total	**920**	**27 — 25**
7	**Por ônibus**, de Abaeté á est. de Abaeté, (REF. 1)	31	1 — 00
8	**pela R.M.V.**, da est. de Abaeté a Barbacena, via Velho da Táipa (86), Divinópolis (168), A. Mourão (321) e Campolide (511)	521	27 — 25
9	— **pela E.F.C.B.**, de Barbacena ao Rio	378	9 — 00
	Total	**930**	**37 — 25**
	A Corinto		
10	**Por ônibus**, de Abaeté á est. de Abaeté, (REF. 1)	31	1 — 00
11	— **pela R.M.V.**, da est. de Abaeté a Belo Horizonte, (REF. 2)	249	11 — 50
12	— **pela E.F.C.B.**, de Belo Horizonte a Corinto, via General Carneiro (14)	276	8 — 25
	Total	**556**	**21 — 15**
	A Dores do Indaiá		
13	**Por ônibus**, de Abaeté a Dores do Indaiá, via Quartel Geral (18)	45	1 — 40
	A Martinho Campos		
14	**Por ônibus**, de Abaeté á est. de Abaeté, (REF. 1)	31	1 — 00
15	— **pela R.M.V.**, da est. de Abaeté a Martinho Campos	14	1 — 00
	Total	**45**	**2 — 00**
16	**Por automóvel**, de Abaeté a Martinho Campos, via S. Simão (14) e Pôrto das Andorinhas (23)	33	1 — 30
	A Morada		
17	**Por ônibus**, de Abaeté a Morada, via Patos (24), Paineiras (35) e Biquinhas (53)	87	3 — 00
	A Pompéu		
8	**Por ônibus**, de Abaeté a Pompéu, via est. de Pompéu (41)	58	2 — 30

Número de ordem (REF)	ITINERÁRIOS E MEIOS DE TRANSPORTE	Extensão em km	Tempo médio gasto em viagem h—m
	A Tiros		
19	Por **automóvel**, de Abaeté a Tiros, via Quartel Geral (18), Dores do Indaiá (45), Melo Viana (69), Barra do Funchal (89), S. Gotardo (121) e Matutina (142).	173	6 — 00
20	A **cavalo**, de Abaeté a Tiros	72	13 — 00
	A Paineiras		
21	Por **ônibus**, de Abaeté a Paineiras, via Patos (24)	35	1 — 30
	2 — ABRE CAMPO		
	A Belo Horizonte		
22	Por **ônibus**, de Abre Campos a S. Pedro dos Ferros, via Barroso (18)	26	1 — 00
23	— **pela E.F.L.**, de S. Pedro dos Ferros a Ponte Nova	79	3 — 10
24	— **pela E.F.C.B.**, de Ponte Nova a Belo Horizonte, via Burnier (145), Sabará (230) e General Carneiro (238)	252	10 — 00
	Total	357	**14 — 10**
25	Por **automóvel**, de Abre Campo a Belo Horizonte, via Barroso (18), S. Pedro dos Ferros (26), Óculo Pequeno (33), Rio Casca (51), Piedade (67), Escalvado (78), Soberbo (87), Rio Doce (90), D. Silvério (108), Alvinópolis (126), Caxambú (148), Rio Piracicaba (163), Florália (181), Santa Bárbara (199), Barra Feliz (206), Barão de Cocais (211), Caeté (249), Mestre Caetano (262), Sabará (274) e Triângulo (281)	297	12 — 00
	Ao Rio de Janeiro		
26	Por **ônibus**, de Abre Campo a S. Pedro dos Ferros, (REF. 22)	26	1 — 00
27	— **pela E.F.L.**, de S. Pedro dos Ferros ao Rio, via Ponte Nova (79), Ligação (224), Furtado de Campos (279) e Três Rios (396)	521	19 — 30
	Total	**547**	**20 — 30**
	A Carangola		
28	Por **automóvel**, de Abre Campo a Carangola, via Matipó (23), Entroncamento (36), Santa Margarida (69), Orizânia (70), Divino (92) e S. Manuel do Boi (107)	122	5 — 20
	A Divino		
29	Por **automóvel**, de Abre Campo a Divino, via Matipó (23), Entroncamento (36), Santa Margarida (49) e Orizânia (70)	92	4 — 15
	A Ervália		
30	Por **ônibus**, de Abre Campo a S. Pedro dos Ferros, (REF. 22)	26	1 — 00
31	— **pela E.F.L.**, de S. Pedro dos Ferros a Coimbra, via Ponte Nova (79)	161	6 — 05
32	— **por ônibus**, de Coimbra a Ervália, via Córrego Frio (21)	24	1 — 00
	Total	**211**	**8 — 05**
	A Jequerí		
33	Por **ônibus**, de Abre Campo a S. Pedro dos Ferros, (REF. 22)	26	1 — 00
34	— **pela E.F.L.**, de S. Pedro dos Ferros a Ponte Nova	79	3 — 10
35	— **por ônibus**, de Ponte Nova a Jequerí, via S. João (18), S. Miguel (23), Bálsamo (29) e Bonfim (36)	48	2 — 00
	Total	**153**	**6 — 10**
36	Por **automóvel**, de Abre Campo a Jequerí, via Gróta (18)	36	6 — 00
	A Matipó		
37	Por **ônibus**, de Abre Campo a Matipó	23	1 — 00

Número de ordem (REF)	ITINERÁRIOS E MEIOS DE TRANSPORTE	Extensão em km	Tempo médio gasto em viagem h—m
	A Raul Soares		
38	**Por ônibus**, de Abre Campo a S. Pedro dos Ferros, (REF. 22)	26	1 — 00
39	— **pela E.F.L.**, de S. Pedro dos Ferros a Raul Soares	13	0 — 30
	Total	39	1 — 30
40	**Por automóvel**, de Abre Campo a Raul Soares, via Matipó (23) e Granada (41).	58	2 — 00
41	**Por automóvel**, de Abre Campo a Raul Soares, via Barroso (18) e S. Pedro dos Ferros (26)	47	1 — 30
	A Rio Casca		
42	**Por ônibus**, de Abre Campo a S. Pedro dos Ferros, (REF. 22)	26	1 — 00
43	— **pela E.F.L.**, de S. Pedro dos Ferros a Rio Casca	28	1 — 00
	Total	54	2 — 00
44	**Por automóvel**, de Abre Campo a Rio Casca, via Barroso (18), S. Pedro dos Ferros (26) e Óculo Pequeno (33)	51	2 — 00
	A S. Pedro dos Ferros		
45	**Por ônibus**, de Abre Campo a S. Pedro dos Ferros, (REF. 22)	26	1 — 00
	A Granada		
46	**Por ônibus**, de Abre Campo a S. Pedro dos Ferros, (REF. 22)	26	1 — 00
47	— **pela E.F.L.**, de S. Pedro dos Ferros a Raul Soares	13	0 — 30
48	— **por ônibus**, de Raul Soares a Granada	17	0 — 50
	Total	56	2 — 20
49	**Por ônibus**, de Abre Campo a Granada, via Matipó (23)	41	1 — 45
	A Pedra Bonita		
50	**A cavalo**, de Abre Campo a Pedra Bonita	42	7 — 30
	A Sericita		
51	**Por automóvel**, de Abre Campo a Sericita, via Cachoeira do Livramento (6) e Mutuca (12)	24	1 — 00
	3 — AÇUCENA		
	A Belo Horizonte		
52	**A cavalo**, de Açucena a Naque, via Pôrto da Pedra (15)	36	6 — 30
53	— **pela E.F.V.M.**, de Naque a Nova Era	135	4 — 30
54	— **pela E.F.C.B.**, de Nova Era a Belo Horizonte, via Sabará (162) e General Carneiro (170)	185	6 — 10
	Total	356	17 — 10
	Ao Rio de Janeiro		
55	**A cavalo**, de Açucena a Naque, (REF. 52)	36	6 — 30
56	— **pela E.F.V.M.**, de Naque a Nova Era	135	4 — 30
57	— **pela E.F.C.B.**, de Nova Era ao Rio, via Sabará (162), Burnier (247) e J. Murtinho (267)	745	22 — 30
	Total	916	33 — 30
	A Governador Valadares		
58	**A cavalo**, de Açucena a Naque, (REF. 52)	36	6 — 30
59	— **pela E.F.V.M.**, de Naque a Governador Valadares	68	2 — 10
	Total	104	8 — 40
	A Guanhães		
60	**A cavalo**, de Açucena a Guanhães	84	15 — 00

Número de ordem (REF)	ITINERÁRIOS E MEIOS DE TRANSPORTE	Extensão em km	Tempo médio gasto em viagem h—m
	A Inhapim		
61	**A cavalo,** de Açucena a Inhapim	72	13 — 00
	A Mesquita		
62	**A cavalo,** de Açucena a Mesquita	24	4 — 00
	A Tarumirim		
63	**A cavalo,** de Açucena a Tarumirim	102	19 — 00
	A Virginópolis		
64	**A cavalo,** de Açucena a Virginópolis	48	8 — 30
	A Felicina		
65	**A cavalo,** de Açucena a Felicina	30	5 — 00
	A Jequitibá		
66	**A cavalo,** de Açucena a Jequitibá	12	2 — 00
	A Naque		
67	**A cavalo,** de Açucena a Naque, (REF. 52)	36	6 — 30
	4 — ÁGUAS FORMOSAS		
	A Belo Horizonte		
68	**Por automóvel,** de Águas Formosas a Carlos Chagas, via Crisolita (22) e S. Pedro (60)	132	5 — 30
69	— **pela E.F.B.M.,** de Carlos Chagas a Teófilo Otoni	143	6 — 00
70	— **por ônibus,** de Teófilo Otoni a Governador Valadares, via Itambacurí (39), Campanário (66) e Chonin de Báixo (143)	172	8 — 00
71	— **pela E.F.V.M.,** de Governador Valadares a Nova Era	211	6 — 55
72	— **pela E.F.C.B.,** de Nova Era a Belo Horizonte, (REF. 54)	185	6 — 10
	Total	**843**	**32 — 35**
	Ao Rio de Janeiro		
73	**Por automóvel,** de Águas Formosas a Carlos Chagas, (REF. 68)	132	5 — 30
74	— **pela E.F.B.M.,** de Carlos Chagas a Teófilo Otoni	143	6 — 00
75	— **por ônibus,** de Teófilo Otoni a Governador Valadares, (REF. 70)	172	8 — 00
76	— **pela E.F.V.M.,** de Governador Valadares a Nova Era	211	6 — 55
77	— **pela E.F.C.B.,** de Nova Era ao Rio, (REF. 57)	745	22 — 30
	Total	**1 403**	**48 — 55**
78	**Por automóvel,** de Águas Formosas a Carlos Chagas, (REF. 68)	132	5 — 30
79	— **pela E.F.B.M.,** de Carlos Chagas a Teófilo Otoni	143	6 — 00
80	— **por ônibus,** de Teófilo Otoni a Governador Valadares, (REF. 70)	172	8 — 00
81	— **pela E.F.V.M.,** de Governador Valadares a Vitória (Pedro Nolasco)	358	12 — 20
82	— **pela E.F.L.,** de Vitória ao Rio, via Itapemirim (159), Itabapoana (250), Murundú (272) e Campos (323)	639	22 — 05
	Total	**1 444**	**53 — 55**
	A Carlos Chagas		
83	**Por automóvel,** de Águas Formosas a Carlos Chagas, (REF. 68)	132	5 — 30
	A Jequitinhonha		
84	**A cavalo,** de Águas Formosas a Joaíma, via Pampã (32)	72	13 — 30
85	— **por automóvel,** de Joaíma a Jequitinhonha	30	1 — 20
	Total	**102**	**14 — 50**

Número de ordem (REF)	ITINERÁRIOS E MEIOS DE TRANSPORTE	Extensão em km	Tempo médio gasto em viagem h m
	A Rubim		
86	**A cavalo,** de Águas Formosas a Rubim, via Rio do Prado (78)	114	20 — 00
	A Teófilo Otoni		
87	**Por automóvel,** de Águas Formosas a Carlos Chagas, (REF. 68)	132	5 — 30
88	— **pela E.F.B.M.,** de Carlos Chagas a Teófilo Otoni	143	6 — 00
	Total	275	11 — 30
	A Crisolita		
89	**Por automóvel,** de Águas Formosas a Crisolita	22	1 — 00
	A Norte		
90	**A cavalo,** de Águas Formosas a Norte	30	5 — 30
	A Pampã		
91	**A cavalo,** de Águas Formosas a Pampã	32	6 — 00
	A Umburatiba		
92	**A cavalo,** de Águas Formosas a Umburatiba	66	12 — 00
	5 — AIMORÉS		
	A Belo Horizonte		
93	**Pela E.F.V.M.,** de Aimorés a Nova Era	362	13 — 10
94	— **pela E.F.C.B.,** de Nova Era a Belo Horizonte, (REF. 54)	185	6 — 10
	Total	547	19 — 20
95	**Por automóvel,** de Aimorés a Belo Horizonte, via Conceição do Capim (24), Penha do Capim (40), Mundo Novo (57), Nogueira (63), Mutum (73), S. Barnabé (97), Manuel Gonçalves (105), Conceição (115), Mantimento (124), Piedade (135), Sant'Ana (150), Simonésia (160), Manhuassú (185), Santo Amaro (210), Matipó (235), Abre Campo (258), S. Pedro dos Ferros (284), Rio Casca (309), Piedade (325), Escalvado (336), Caxambú (406), Rio Piracicaba (427), Florália (439), Santa Bárbara (457), Barra Feliz (464), Barão de Cocais (469), Caeté (507), Mestre Caetano (528), Sabará (532) e Triângulo (539)	555	21 — 30
	Ao Rio de Janeiro		
96	**Pela E.F.V.M.,** de Aimorés a Nova Era	362	13 — 10
97	— **pela E.F.C.B.,** de Nova Era ao Rio, (REF. 57)	745	22 — 30
	Total	1 107	35 — 40
98	**Pela E.F.V.M.,** de Aimorés a Vitória (Pedro Nolasco)	208	7 — 15
99	— **pela E.F.L.,** de Vitória ao Rio, (REF. 82)	639	22 — 05
	Total	847	29 — 20
100	**Pela E.F.V.M.,** de Aimorés a Vitória (Pedro Nolasco)	208	7 — 15
101	— **pela Nav. Marit.,** e Vitória ao Rio (1)	659	24 — 00
	Total	867	31 — 15
	A Ipanema		
102	**Por automóvel,** de Aimorés a Ipanema, via Capa Bode (16), Tabauna (35), Limoeiro (46), Assaraí (57), Barra da Figueira (71), Pocrane (83) e Entroncamento (107)	113	5 — 00

(1) — Por avião, $500,00 em 2 h 40 ms

Número de ordem (REF)	ITINERÁRIOS E MEIOS DE TRANSPORTE	Extensão em km	Tempo médio gasto em viagem h—m
	A Mutum		
103	Por ônibus, de Aimorés a Mutum, via Conceição do Capim (24), Penha do Capim (40), Mundo Novo (57) e Nogueira (63)	73	4 — 00
104	A cavalo, de Aimorés a Mutum	72	13 — 00
	A Resplendor		
105	Pela E.F.V.M., de Aimorés a Resplendor	37	1 — 10
106	Por automóvel, de Aimorés a Resplendor, via Capa Bode (16), Tabauna (35) e Aldeiamento (63)	74	3 — 15
	A Alto Capim		
107	A cavalo, de Aimorés a Alto Capim	72	13 — 00
	A Penha do Capim		
108	Por automóvel, de Aimorés a Penha do Capim, via Conceição do Capim (24)	40	1 — 45
109	A cavalo, de Aimorés a Penha do Capim, via Conceição do Capim (24)	40	7 — 00
	A Tabauna		
110	Por automóvel, de Aimorés a Tabauna, via Capa Bode	35	1 — 30
111	A cavalo, de Aimorés a Tabauna	30	5 — 00
	6 — AIURUOCA		
	A Belo Horizonte		
112	Por ônibus, de Aiuruoca á est. de Aiuruoca	11	0 — 20
113	— pela R.M.V., da est. de Aiuruoca a Belo Horizonte, via Bom Jardim de Minas (78), Arantina (90), Lavras (266), Ribeirão Vermelho (275), Garças (475), Divinópolis (617) e Azurita (695)	773	27 — 50
	Total	**784**	**28 — 10**
114	Por ônibus, de Aiuruoca á est. de Aiuruoca	11	0 — 20
115	— pela R.M.V., da est. de Aiuruoca a Barra do Piraí, via Bom Jardim de Minas (78)	208	9 — 55
116	— pela E.F.C.B., de Barra do Piraí a Belo Horizonte	532	13 — 05
	Total	**751**	**23 — 20**
117	Por automóvel, de Aiuruoca a Belo Horizonte, via est. de Aiuruoca (11), Mindurí (74), Francisco Sales (99), Guabirobas (117), Cianita (153), Arantina (175), Ibertioga (208), Ponte Nova (240), Barbacena (250) e daí pela rodovia Rio-Belo Horizonte	479	13 — 00
	Ao Rio de Janeiro		
118	Por ônibus, de Aiuruoca á est. de Aiuruoca	11	0 — 20
119	— pela R.M.V., da est. de Aiuruoca a Barra do Piraí, (REF. 115)	208	9 — 55
120	— pela E.F.C.B., de Barra do Piraí ao Rio	108	2 — 25
	Total	**327**	**12 — 40**
	A Andrelândia		
121	Por ônibus, de Aiuruoca á est. de Aiuruoca	11	0 — 20
122	— pela R.M.V., da est. de Aiuruoca a Andrelândia, via Bom Jardim de Minas (78) e Arantina (91)	116	4 — 50
	Total	**127**	**5 — 10**
123	Por automóvel, de Aiuruoca a Andrelândia, via est. de Aiuruoca (11), Mindurí (74), Francisco Sales (99) e Guabirobas (117)	135	4 — 30

Número de ordem (REF)	ITINERÁRIOS E MEIOS DE TRANSPORTE	Extensão em km	Tempo médio gasto em viagem h—m
	A Baependí		
124	**Por ônibus**, de Aiuruoca á est. de Aiuruoca	11	0 — 20
125	— **pela R.M.V.**, da est. de Aiuruoca a Baependí	46	2 — 00
	Total	57	2 — 20
126	**Por automóvel**, de Aiuruoca a Baependí, via est. de Aiuruoca (11), Furnas (35) e est. de Encruzilhada (49)	59	2 — 00
	A Francisco Sales		
127	**Por ônibus**, de Aiuruoca a est. de Aiuruoca	11	0 — 20
128	— **pela R.M.V.**, da est. de Aiuruoca a Francisco Sales, via Bom Jardim de Minas (78) e Arantina (91)	137	5 — 40
	Total	148	6 — 00
129	**Por automóvel**, de Aiuruoca a Francisco Sales, via est. de Aiuruoca (11) e Mindurí (74)	99	3 — 15
	A Itamonte		
130	**Por ônibus**, de Aiuruoca á est. de Aiuruoca	11	0 — 20
131	— **pela R.M.V.**, de Aiuruoca a Pouso Alto, via Ibatuba (29)	105	3 — 50
132	— **por ônibus**, de Pouso Alto a Itamonte, via Capivarí (7)	18	0 — 40
	Total	134	4 — 50
	A Liberdade		
133	**Por ônibus**, de Aiuruoca á est. de Aiuruoca	11	0 — 20
134	— **pela R.M.V.**, da est. de Aiuruoca a Liberdade	57	2 — 30
	Total	68	2 — 50
135	**A cavalo**, de Aiuruoca a Liberdade, via Carvalhos (20)	41	7 — 30
	A Carvalhos		
136	**Por ônibus**, de Aiuruoca á est. de Aiuruoca	11	0 — 20
137	— **pela R.M.V.**, da est. de Aiuruoca a Carvalhos	33	1 — 10
	Total	44	1 — 30
138	**A cavalo**, de Aiuruoca a Carvalhos	20	3 — 00
	A Serranos		
139	**Por ônibus**, de Aiuruoca á est. de Aiuruoca	11	0 — 20
140	— **pela R.M.V.**, da est. de Aiuruoca á est. de Serranos	15	0 — 40
141	— **por automóvel**, da est. de Serranos a Serranos	3	0 — 10
	Total	29	1 — 10
142	**Por automóvel**, de Aiuruoca a Serranos, via est. de Aiuruoca (11)	27	1 — 20
	7 — ALÉM PARAIBA		
	A Belo Horizonte		
143	**Pela E.F.C.B.**, de Além Paraiba (Pôrto Novo) a Belo Horizonte, via Três Rios (64)	506	12 — 30
144	**Por automóvel**, de Além Paraiba a Belo Horizonte, via Pôrto Novo (2), Marinópolis (19), Aventureiro (28), Pregos (38), Senador Côrtes (48), Mar de Espanha (64), Pau Grande (71), Pequerí (79), Sarandira (88), Juiz de Fora (113) e daí pela rodovia Rio—Belo Horizonte	478	13 — 00
	Ao Rio de Janeiro		
145	**Pela E.F.L.**, de Além Paraiba ao Rio, via Três Rios (69)	192	7 — 25
146	**Por ônibus**, de Além Paraiba ao Rio, via Pôrto Novo (2), Sapucáia (28), Anta (38), Areal (90) e Petrópolis (124)	196	6 — 00

Número de ordem (REF)	ITINERÁRIOS E MEIOS DE TRANSPORTE	Extensão em km	Tempo médio gasto em viagem h—m
	A Leopoldina		
147	**Pela E.F.L.**, de Além Paraiba a Leopoldina, via M. Barreto (5), Recreio (64) e Vista Alegre (86)	98	4 — 00
148	**Por ônibus**, de Além Paraiba (Pôrto Novo) a Leopoldina, via Marinópolis (17)	58	2 — 00
	A Mar de Espanha		
149	**Pela E.F.C.B.**, de Além Paraiba (Pôrto Novo) a Três Rios	64	2 — 10
150	— **pela E.F.L.**, de Três Rios a Mar de Espanha, via Pequerí (52)	77	3 — 10
	Total	**141**	**5 — 20**
151	**Por automóvel**, de Além Paraiba a Mar de Espanha, via Pôrto Novo (2), Marinópolis (19), Aventureiro (28), Pregos (38) e Senador Côrtes (48)	64	2 — 30
	A Volta Grande		
152	**Pela E.F.L.**, de Além Paraiba a Volta Grande, via M. Barreto (5)	24	0 — 55
153	**Por ônibus**, de Além Paraiba a Volta Grande, via Antônio Carlos (11)	26	1 — 20
	A Angustura		
154	**Por ônibus**, de Além Paraiba a Angustura, via Pôrto Novo (2) e Marinópolis (19)	28	1 — 15
	A Aventureiro		
155	**Por automóvel**, de Além Paraiba a Aventureiro, via Pôrto Novo (2) e Marinópolis (19)	28	1 — 00
	8 — ALFENAS		
	A Belo Horizonte		
156	**Pela R.M.V.**, de Alfenas a Belo Horizonte, via Gaspar Lopes (8), Três Corações (132), Lavras (226), Ribeirão Vermelho (235), Garças (435), Divinópolis (577) e Azurita (655)	733	25 — 00
157	**Por automóvel**, de Alfenas a Belo Horizonte, via Fama (16), Paraguassú (43), Escaramuça (55), Eloi Mendes (73), Buenos (83), Varginha (95), J. Urbano (110), Pinheiros (139), Nepomuceno (155), Lavras (190), Ijací (205), Macáia (207), Xavier (217), Bom Sucesso (230), Machados (247), Matinha (278), Oliveira (290), Japão (329), Paiol (336), Itaguara (361), Crucilândia (381), Bonfim (398), Brumadinho (429), Sarzêdo (451), Ibirité (462) e Barreiro (471)	487	16 — 00
	Ao Rio de Janeiro		
158	**Pela R.M.V.**, de Alfenas a Cruzeiro, via Gaspar Lopes (8), Três Corações (132), Freitas (196) e Ibatuba (212)	302	11 — 35
159	— **pela E.F.C.B.**, de Cruzeiro ao Rio, via Barra do Piraí (144)	252	5 — 30
	Total	**554**	**17 — 05**
160	**Por automóvel**, de Alfenas ao Rio, via Fama (16) Paraguassú (43), Escaramuça (55), Eloi Mendes (73), Buenos (83), Varginha (95), Palmela dos Coelhos (133), Campanha (141), S. Bento (147), Cambuquira (161), Triângulo (172), Conceição do Rio Verde (198), Contendas (206), Caxambú (226), Boa Vista (241), Vidinha (247), Pouso Alto (256), Capivarí (263), Itamonte (274), Capelinha do Picú (283), Registro do Picú (297), Queluz (318), Arêias (330) e daí pela rodovia S. Paulo — Rio	549	16 — 30
	A Alterosa		
161	**Pela R.M.V.**, de Alfenas a Movimento, via Gaspar Lopes (8)	45	2 — 10
162	— **por ônibus**, de Movimento a Alterosa	5	0 — 15
	Total	**50**	**2 — 25**
163	**Por automóvel**, de Alfenas a Alterosa, via Areado (36) e Movimento (50)	55	2 — 00

Número de ordem (REF)	ITINERÁRIOS E MEIOS DE TRANSPORTE	Extensão em km	Tempo médio gasto em viagem h—m
	A Areado		
164	**Pela R.M.V.**, de Alfenas á est. de Areado, via Gaspar Lopes (8)	36	1 — 40
165	— **por ônibus**, da est. de Areado a Areado	4	0 — 10
	Total	40	1 — 50
166	**Por automóvel**, de Alfenas a Areado, via Entroncamento (20)	36	1 — 20
	A Campos Gerais		
167	**Pela R.M.V.**, de Alfenas a Josino de Brito, via Gaspar Lopes (8)	30	1 — 20
168	— **por ônibus**, de Josino de Brito a Campos Gerais, via Córrego do Ouro (5)	23	0 — 45
	Total	53	2 — 05
169	**Por automóvel**, de Alfenas a Campos Gerais, via Fama (16) e Córrego do Ouro (24)	42	2 — 00
	A Carmo do Rio Claro		
170	**Por ônibus**, de Alfenas a Carmo do Rio Claro, via Gaspar Lopes (9), Barra (26), Barranco Alto (35) e Santa Quitéria (71)	78	3 — 00
	A Divisa Nova		
171	**Por ônibus**, de Alfenas a Divisa Nova, via Entroncamento (20)	39	1 — 20
	A Machado		
172	**Pela R.M.V.**, de Alfenas a Machado	41	1 — 35
173	**Por ônibus**, de Alfenas a Machado, via Serrania (24), Olaria (30) e Entroncamento (41)	53	2 — 20
	A Paraguassú		
174	**Por ônibus**, de Alfenas a Paraguassú, via Fama (16)	43	1 — 40
	A Serrania		
175	**Por ônibus**, de Alfenas a Serrania	24	1 — 00
	A Barranco Alto		
176	**Por ônibus**, de Alfenas a Barranco Alto, via Gaspar Lopes (9) e Barra (26)	35	1 — 30
	9 — ALMENARA		
	A Belo Horizonte		
177	**Por automóvel**, de Almenara a Montes Claros, via Currais (26), Pedra Grande (42), Pedra Azul (110), Pajeú (152), Salinas (266), Água Branca (308), Peixe Bravo (350), Entroncamento (402), Estivinha (418), Barrocão (448) e Francisco Sá (488)	543	23 — 00
178	— **pela E.F.C.B.**, (1) de Montes Claros a Belo Horizonte, via Corinto (264) e General Carneiro (526)	540	17 — 35
	Total	1 083	40 — 35
	Ao Rio de Janeiro		
179	**Por automóvel**, de Almenara a Montes Claros, (REF. 177)	543	23 — 00
180	— **pela E.F.C.B.**, (2) de Montes Claros ao Rio, via Corinto (264), General Carneiro (526), Sabará (533), Burnier (618) e J. Murtinho (638)	1 116	32 — 35
	Total	1 659	55 — 35
	A Jacinto		
181	**Por automóvel**, de Almenara a Jacinto	60	3 — 00
182	**A cavalo**, de Almenara a Jacinto	60	11 — 30

(1) — Ou pela PANAIR 352 Km em 1 h 25 m. — (2) — Ou pela PANAIR via Belo Horizonte, 698 Km em 2 h 40 m.

Número de ordem (REF)	ITINERÁRIOS E MEIOS DE TRANSPORTE	Extensão em km	Tempo médio gasto em viagem h—m
	A Jequitinhonha		
183	**Por automóvel**, de Almenara a Jequitinhonha, via Currais (26), Pedra Grande (42), Entroncamento (102) e Estiva (122)	166	7 — 00
184	**A cavalo**, de Almenara a Jequitinhonha	54	10 — 00
185	**A canôa**, de Almenara a Jequitinhonha, via Guaraní (30)	60	10 — 00
	A Pedra Azul		
186	**Por automóvel**, de Almenara a Pedra Azul, via Currais (26) e Pedra Grande (42)	110	5 — 00
	A Rubim		
187	**Por automóvel**, de Almenara a Rubim	40	1 — 45
188	**A cavalo**, de Almenara a Rubim	40	7 — 00
	A Bandeira		
189	**A cavalo**, de Almenara a Bandeira	54	10 — 00
	A Pedra Grande		
190	**Por automóvel**, de Almenara a Pedra Grande, via Currais (26)	42	2 — 00
	10 — ALPINÓPOLIS		
	A Belo Horizonte		
191	**Por ônibus**, de Alpinópolis a Passos	34	2 — 15
192	— **por ônibus**, de Passos a Piuí, via Usina Açucareira (10), S. Bento (36), Barra (72) e Capitólio (90)	114	4 — 30
193	— **por ônibus**, de Piuí a Garças, via Lagôa dos Martins (15), Perobas (30), Corguinhos (41), Cunhas (51) e Iguatama (68)	72	2 — 30
194	— **pela R.M.V.**, de Garças a Belo Horizonte, via Divinópolis (142) e Azurita (220)	298	9 — 10
	Total	**518**	**18 — 25**
195	**Por automóvel**, de Alpinópolis a Belo Horizonte, via S. Bento (10), Barra (46), Capitólio (64), Piuí (88), Lagôa dos Martins (103), Perobas (118), Cunhas (139), Iguatama (157), Garças (160), C. Bernardes (180), Lagôa da Prata (198), Grotadas (215), Moêma (234), Limeira (257), Araujos (275), Perdigão (285), Costas (296), est. de S. Gonçalo (301), S. Gonçalo (307), Igaratinga (334), Antunes (342), Caetano Preto (349), Pará de Minas (359), Tavares (371), Florestal (384), Juatuba (399), Vianópolis (411), Betim (422) e Bernardo Monteiro (436)	457	15 — 00
	Ao Rio de Janeiro		
196	**Por ônibus**, de Alpinópolis a Passos	34	2 — 15
197	— **pela C.M.E.F.**, de Passos a Juréia, via Guaxupé (174)	248	10 — 20
198	— **pela R.M.V.**, de Juréia a Cruzeiro, via Gaspar Lopes (66), Três Corações (191), Freitas (254) e Ibatuba (271)	361	13 — 50
199	— **pela E.F.C.B.**, de Cruzeiro ao Rio, (REF. 159)	252	5 — 30
	Total	**895**	**31 — 55**
	A Carmo do Rio Claro		
200	**Por ônibus**, de Alpinópolis a Carmo do Rio Claro	36	2 — 00
	A Delfinópolis		
201	**Por ônibus**, de Alpinópolis a Passos	34	2 — 15
202	— **por ônibus**, de Passos a Delfinópolis, via Toledos (40) e Ponte Surubí (49)	67	3 — 00
	Total	**101**	**5 — 15**

Número de ordem (REF)	ITINERÁRIOS E MEIOS DE TRANSPORTE	Extensão em km	Tempo médio gasto em viagem h—m
	A Guapé		
203	**Por ônibus**, de Alpinópolis a Carmo do Rio Claro	36	2 — 00
204	— **por automóvel**, de Carmo do Rio Claro a Guapé, via Pôrto Belo (9)	37	1 — 30
	Total	73	3 — 30
	A Nova Resende		
205	**Por automóvel**, de Alpinópolis a Nova Resende, via Bom Jesús da Penha (29) e Usina (42)	52	2 — 00
	A Passos		
206	**Por ônibus**, de Alpinópolis a Passos	34	2 — 15
	A S. José da Barra		
207	**Por automóvel**, de Alpinópolis a S. José da Barra, via S. Bento (10)	46	1 — 40
	11 — ALTEROSA		
	A Belo Horizonte		
208	**Por ônibus**, de Alterosa a Movimento	5	0 — 15
209	— **pela R.M.V.**, de Movimento a Belo Horizonte, via Gaspar Lopes (37), Três Corações (161), Lavras (255), Ribeirão Vermelho (264), Garças (464), Divinópolis (606) e Azurita (684)	762	26 — 30
	Total	767	26 — 45
210	**Por automóvel**, de Alterosa a Belo Horizonte, via Cavaco (9), Conceição da Aparecida (20), Santa Quitéria (36), Carmo do Rio Claro (43), Pôrto Carrito (50), Emerenciano (86), Córrego do Campo (94), Boa Esperança (119), Cristais (153), Campo Belo (193), Sant'Ana do Jacaré (211), Amparo (243), Paraiso (267), Lajinha (285), Oliveira (291), Japão (330), Paiol (337), Itaguara (362), Crucilândia (382), Bonfim (399), Brumadinho (430), Mário Campos (443), Sarzêdo (452), Ibirité (463) e Barreiro (472)	488	17 — 00
	Ao Rio de Janeiro		
211	**Por ônibus**, de Alterosa a Movimento	5	0 — 15
212	— **pela R.M.V.**, de Movimento a Cruzeiro, via Espera (20), Três Corações (92), Freitas (155) e Ibatuba (172)	331	12 — 40
213	— **pela E.F.C.B.**, de Cruzeiro ao Rio, (REF. 159)	252	5 — 30
	Total	588	18 — 25
	A Alfenas		
214	**Por ônibus**, de Alterosa a Movimento	5	0 — 15
215	— **pela R.M.V.**, de Movimento a Alfenas, via Gaspar Lopes (37)	45	2 — 10
	Total	50	2 — 25
216	**Por automóvel**, de Alterosa a Alfenas, via Movimento (5) e Areado (19)	55	2 — 00
	A Areado		
217	**Por automóvel**, de Alterosa a Areado, via Movimento (5)	19	0 — 40
218	**Por ônibus**, de Alterosa a Movimento	5	0 — 15
219	— **pela R.M.V.**, de Movimento á est. de Areado	9	0 — 25
220	— **por ônibus**, da est. de Areado a Areado	4	0 — 10
	Total	18	0 — 50
	A Carmo do Rio Claro		
221	**Por ônibus**, de Alterosa a Carmo do Rio Claro, via Cavaco (9), Conceição da Aparecida (20) e Santa Quitéria (36)	43	2 — 00

Número de ordem (REF)	ITINERÁRIOS E MEIOS DE TRANSPORTE	Extensão em km	Tempo médio gasto em viagem h—m
	A Conceição da Aparecida		
222	**Por ônibus**, de Alterosa a Conceição da Aparecida, via Cavaco (9)	20	0 — 40
	A Monte Belo		
223	**Por ônibus**, de Alterosa a Movimento	5	0 — 15
224	— **pela R.M.V.**, de Movimento a Juréia	29	1 — 05
225	— **pela C.M.E.F.**, de Juréia a Monte Belo	7	0 — 15
	Total	41	1 — 35
226	**Por automóvel**, de Alterosa a Monte Belo, via Movimento (5), Areado (19), Faz. Monte Alegre (34) e Trompowski (48)	62	2 — 00
	A Nova Resende		
227	**Por ônibus**, de Alterosa a Conceição da Aparecida, (REF. 222)	20	0 — 50
228	— **por ônibus**, de Conceição da Aparecida a Nova Resende	33	1 — 20
	Total	53	2 — 10
	12 — ALTO RIO DOCE		
	A Belo Horizonte		
229	**Por ônibus**, de Alto Rio Doce a Barbacena, via Desterro do Melo (19), Monte Alegre (35) e Pinheiro Grosso (46)	55	2 — 00
230	— **pela E.F.C.B.**, de Barbacena a Belo Horizonte	262	6 — 00
	Total	317	8 — 00
231	**Por automóvel**, de Alto Rio Doce a Belo Horizonte, via Desterro do Melo (19), Monte Alegre (35), Pinheiro Grosso (46), Barbacena (55) e daí pela rodovia Rio—Belo Horizonte	284	8 — 30
	Ao Rio de Janeiro		
232	**Por ônibus**, de Alto Rio Doce a Barbacena, (REF. 229)	55	2 — 00
233	— **pela E.F.C.B.**, de Barbacena ao Rio	378	8 — 35
	Total	433	10 — 35
234	**Por ônibus**, de Alto Rio Doce a Barbacena, (REF. 229)	55	2 — 00
235	— **por ônibus**, de Barbacena ao Rio, pela rodovia Belo Horizonte—Rio	311	9 — 00
	Total	366	11 — 00
	A Barbacena		
236	**Por ônibus**, de Alto Rio Doce a Barbacena, (REF. 229)	55	2 — 00
	A Carandaí		
237	**Por ônibus**, de Alto Rio Doce a Barbacena, (REF. 229)	55	2 — 00
238	— **pela E.F.C.B.**, de Barbacena a Carandaí	41	0 — 55
	Total	96	2 — 55
	A Mercês		
239	**A cavalo**, de Alto Rio Doce a Mercês	30	5 — 00
	A Piranga		
240	**Por automóvel**, de Alto Rio Doce a Piranga, via Cipotânea (18) e Piraguara (34)	52	2 — 20
	A Rio Espera		
241	**Por automóvel**, de Alto Rio Doce a Rio Espera, via Cipotânea (18)	52	2 — 50
242	**A cavalo**, de Alto Rio Doce a Rio Espera, via Missionário (16)	30	6 — 00

Número de ordem (REF)	ITINERÁRIOS E MEIOS DE TRANSPORTE	Extensão em km	Tempo médio gasto em viagem h—m
	A Senador Firmino		
243	**Por automóvel,** de Alto Rio Doce a Senador Firmino, via Abrêus (18) e Dores do Turvo (33)	47	2 — 00
	A Abrêus		
244	**Por automóvel,** de Alto Rio Doce a Abrêus	18	0 — 40
	A Cipotânea		
245	**Por automóvel,** de Alto Rio Doce a Cipotânea	18	0 — 50
	A Missionário		
246	**Por automóvel,** de Alto Rio Doce a Missionário	10	0 — 30
	13 — ALVINÓPOLIS		
	A Belo Horizonte		
247	**Por ônibus,** de Alvinópolis a Rio Piracicaba, via Caxambú (22) e Bicas (34)	37	1 — 40
248	— **pela E.F.C.B.,** de Rio Piracicaba a Belo Horizonte, via Sabará (119) e General Carneiro (127)	142	4 — 55
	Total	**179**	**6 — 35**
249	**Por automóvel,** de Alvinópolis a Belo Horizonte, via Caxambú (22), Bicas (34), Rio Piracicaba (37), Florália (55), Santa Bárbara (73), Barra Feliz (80), Barão de Cocais (85), Caeté (123), Mestre Caetano (136), Sabará (148) e Triângulo (155)	171	6 — 20
	Ao Rio de Janeiro		
250	**Por ônibus,** de Alvinópolis a D. Silvério	18	0 — 40
251	— **pela E.F.L.,** de D. Silvério ao Rio, via Ponte Nova (64), Ligação (209), Furtado de Campos (264) e Três Rios (381)	506	19 — 05
	Total	**524**	**19 — 45**
	A Barra Longa		
252	**Por ônibus,** de Alvinópolis a Dom Silvério	18	0 — 40
253	— **pela E.F.L.,** de Dom Silvério a Ponte Nova	64	3 — 00
254	— **por ônibus,** de Ponte Nova a Barra Longa, via Raza (7), Pontal (11) e Bom Sucesso (32)	39	1 — 30
	Total	**121**	**5 — 10**
255	**Por automóvel,** de Alvinópolis a Barra Longa, via Dom Silvério (18), Rio Doce (36), Soberbo (39), Pontal (57) e Bom Sucesso (78)	85	3 — 30
	A Dom Silvério		
256	**Por ônibus,** de Alvinópolis a Dom Silvério	18	0 — 40
	A Mariana		
257	**Por ônibus,** de Alvinópolis a D. Silvério	18	0 — 40
258	—. **pela E.F.L.,** de Dom Silvério a Ponte Nova	64	3 — 00
259	— **pela E.F.C.B.,** de Ponte Nova a Mariana	85	3 — 10
	Total	**167**	**6 — 50**
260	**A cavalo,** de Alvinópolis a Mariana, via Fonseca (36)	72	14 — 00
	A Rio Piracicaba		
261	**Por ônibus,** de Alvinopólis a Rio Piracicaba, (REF. 247)	37	1 — 40

Número de ordem (REF)	ITINERÁRIOS E MEIOS DE TRANSPORTE	Extensão em km	Tempo médio gasto em viagem h—m
	A Santa Bárbara		
262	**Por ônibus**, de Alvinópolis a Rio Piracicaba, (REF. 247)	37	1 — 40
263	— **pela E.F.C.B.**, de Rio Piracicaba a Santa Bárbara	43	1 — 45
	Total	80	3 — 25
264	**Por automóvel**, de Alvinópolis a Santa Bárbara, via Caxambú (22), Bicas (34), Rio Piracicaba (37) e Florália (55)	73	3 — 00
	A S. Domingos do Prata		
265	**Por ônibus**, de Alvinópolis a S. Domingos do Prata, via Dom Silvério (18), Teixeiras (44) e Vargem Linda (52)	66	2 — 40
	A Fonseca		
266	**A cavalo**, de Alvinópolis a Fonseca	36	7 — 00
	A Major Ezequiel		
267	**Por automóvel**, de Alvinópolis a Major Ezequiel	15	1 — 00
268	**A cavalo**, de Alvinópolis a Major Ezequiel	15	3 — 00
	14 — ANDRADAS		
	A Belo Horizonte		
269	**Por ônibus**, de Andradas a Jacutinga, via Jardim (15), Pinhal (27) e S. Luiz (44)	48	2 — 30
270	— **pela R.M.V.**, de Jacutinga a Belo Horizonte, via Piranguinho (158), Ibatuba (255), Freitas (272), Três Corações (336), Lavras (430), Ribeirão Vermelho (439), Garças (639), Divinópolis (781) e Azurita (859)	936	33 — 00
	Total	984	35 — 30
271	**Por ônibus**, de Andradas a Jacutinga, (REF. 269)	48	2 — 30
272	— **pela R.M.V.**, de Jacutinga a Cruzeiro, via Piranguinho (158) e Ibatuba (255)	345	11 — 10
273	— **pela E.F.C.B.**, de Cruzeiro a Belo Horizonte, via Barra do Piraí (144)	676	20 — 25
	Total	1 069	34 — 05
274	**Por automóvel**, de Andradas a Belo Horizonte, via Capão do Mel (4), Pitangueiras (12), Pocinhos (31), Poços de Caldas (60), Campestre (105), Faz. da Pedra (118), Campinho (128), Machado (152), Papagaio (168), Paraguassú (188), Escaramuça (200), Eloi Mendes (218), Buenos (228), Varginha (240), J. Urbano (255), Pinheiros (284), Nepomuceno (300), Lavras (335), Ijací (350), Macáia (352), Xavier (362), Bom Sucesso (375), Machados (392), Matinha (423), Oliveira (435), Japão (474), Paiol (481), Itaguara (506), Crucilândia (526), Bonfim (543), Brumadinho (574), Sarzêdo (596), Ibirité (607) e Barreiros (616)	632	20 — 30
	Ao Rio de Janeiro		
275	**Por ônibus**, de Andradas a Jacutinga, (REF. 269)	48	2 — 30
276	— **pela R.M.V.**, de Jacutinga a Cruzeiro, (REF. 272)	345	11 — 10
277	— **pela E.F.C.B.**, de Cruzeiro ao Rio, (REF. 159)	252	5 — 30
	Total	645	19 — 10
278	**Por ônibus**, de Andradas a Pinhal, via Jardim (15)	27	1 — 20
279	— **pela C.M.E.F.**, de Pinhal a Campinas	121	3 — 40
280	— **pela C.P.E.F.**, de Campinas a Jundiaí	44	0 — 50
281	— **pela S.P.R.**, de Jundiaí a S. Paulo	61	1 — 05
282	— **pela E.F.C.B.**, (1) de S. Paulo ao Rio, via Barra do Piraí (390)	499	11 — 45
	Total	752	18 — 40
	A Jacutinga		
283	**Por ônibus**, de Andradas a Jacutinga, (REF. 269)	48	2 — 30
284	**Por automóvel**, de Andradas a Jacutinga, via Bebedouro (12), Abertão de Cima (15) e Albertina (17)	33	2 — 00

(1) — Ou pela PANAIR 373 Km em 1 h 30 m.

Número de ordem (REF)	ITINERÁRIOS E MEIOS DE TRANSPORTE	Extensão em km	Tempo médio gasto em viagem h—m
	A Ouro Fino		
285	**Por ônibus,** de Andradas a Jacutinga, (REF. 269)	48	2 — 30
286	— **pela R.M.V.,** de Jacutinga a Ouro Fino	31	1 — 25
	Total	79	3 — 55
287	**Por automóvel,** de Andradas a Ouro Fino, via Jardim (15), Pinhal (27), S. Luiz (44), Jacutinga (48) e Caneleira (63)	79	3 — 00
	A Parreiras		
288	**Por automóvel,** de Andradas a Parreiras, via Capão do Mel (4), Pitangueiras (12) e Pocinhos (31)	34	1 — 30
	A Poços de Caldas		
289	**Por ônibus,** de Andradas a S. João da Boa Vista, via Cocais (7) e Óleo (10)	36	1 — 30
290	— **pela C.M.E.F.,** de S. João da Boa Vista a Poços de Caldas	47	1 — 50
	Total	83	3 — 20
291	**Por ônibus,** de Andradas a S. João da Boa Vista, (REF. 289)	36	1 — 30
292	— **por ônibus,** de S. João da Boa Vista a Poços de Caldas, via Bairro Alegre (8), Prata (11) e Cascata (26)	46	1 — 00
	Total	82	2 — 30
	A Santa Rita de Caldas		
293	**Por automóvel,** de Andradas a Santa Rita de Caldas, via Ibitiura (17)	33	1 — 00
	A Graminea		
294	**Por automóvel,** de Andradas a Graminea, via Bebedouro (12)	17	0 — 45
	15 — ANDRELÂNDIA		
	A Belo Horizonte		
295	**Pela R.M.V.,** de Andrelândia a Belo Horizonte, via Lavras (151), Ribeirão Vermelho (160), Garças (350), Divinópolis (501) e Azurita (579)	657	23 — 00
296	**Por automóvel,** de Andrelândia a Belo Horizonte, via Guabirobas (18), Cianita (54), Arantes (76), Ibertioga (109), Ponto Chique (124), Ponte Nova (141), Barbacena (151) e daí pela rodovia Rio—Belo Horizonte	380	10 — 00
	Ao Rio de Janeiro		
297	**Pela R.M.V.,** de Andrelândia a Barra Mansa, via Arantina (25)	134	5 — 00
298	— **pela E.F.C.B.,** de Barra Mansa ao Rio, via Barra do Piraí (46)	154	3 — 20
	Total	288	8 — 20
299	**Por automóvel,** de Andrelândia ao Rio, via Guabirobas (18), Cianita (54), Arantes (76), Ibertioga (109), Ponto Chique (124), Ponte Nova (141), Barbacena (151) e daí pela rodovia Belo Horizonte—Rio	462	13 — 00
	A Aiuruoca		
300	**Pela R.M.V.,** de Andrelândia á est. de Aiuruoca, via Arantina (25) e Bom Jardim de Minas (38)	116	4 — 50
301	— **por ônibus,** da est. de Aiuruoca a Aiuruoca	11	0 — 20
	Total	127	5 — 10
302	**Por automóvel,** de Andrelândia a Aiuruoca, via Guabirobas (18), Francisco Sales (36), Minduri (61) e est. de Aiuruoca (124)	135	4 — 30
	A Barbacena		
303	**Pela R.M.V.,** de Andrelândia a Barbacena, via Lavras (151), Riberão Vermelho (160), A. Mourão (209) e Campolide (392)	409	18 — 00

Número de ordem (REF)	ITINERÁRIOS E MEIOS DE TRANSPORTE	Extensão em km	Tempo médio gasto em viagem h—m
304	**Por automóvel**, de Andrelândia a Barbacena, via Guabirobas (18), Cianita (54), Arantes (76), Ibertioga (109), Ponto Chique (124) e Ponte Nova (141)...	151	4 — 30
	A Bias Fortes		
305	**Por automóvel**, de Andrelândia a Barbacena, (REF. 304)	151	4 — 30
306	— **por ônibus**, de Barbacena a Bias Fortes, via Dr. Sá Fortes (11), Sítio (18), Curral Novo (32) e Ponto Novo (46)	66	2 — 30
	Total	**217**	**7 — 00**
307	**A cavalo**, de Andrelândia a Bias Fortes	82	14 — 30
	A Bom Jardim de Minas		
308	**Pela R.M.V.**, de Andrelândia a Bom Jardim de Minas, via Arantina (25)...	38	1 — 20
	A Francisco Sales		
309	**Pela R.M.V.**, de Andrelândia a Francisco Sales	21	0 — 50
310	**Por automóvel**, de Andrelândia a Francisco Sales, via Guabirobas (18)	36	1 — 10
	A Liberdade		
311	**Pela R.M.V.**, de Andrelândia a Liberdade, via Arantina (25) e Bom Jardim de Minas (38)	59	2 — 25
	A Lima Duarte		
312	**A cavalo**, de Andrelândia a Lima Duarte	75	14 — 00
	A S. João del Rei		
313	**Pela R.M.V.** de Andrelândia a S. João del Rei, via Lavras (151), Ribeirão Vermelho (160) e A. Mourão (209)	312	11 — 50
314	**Por automóvel**, de Andrelândia a S. João del Rei, via Guabirobas (18), Cianita (54), Figueira (68) e Entroncamento (83)	108	3 — 30
	A Arantes		
315	**Por automóvel**, de Andrelândia a Arantes, via Guabirobas (18) e Cianita (54).	76	2 — 20
	A Cianita		
316	**Por automóvel**, de Andrelândia a Cianita, via Guabirobas (18)	54	1 — 40
	16 — ANTÔNIO DIAS		
	A Belo Horizonte		
317	**Pela E.F.V.M.**, de Antônio Dias a Nova Era	39	1 — 25
318	— **pela E.F.C.B.**, de Nova Era a Belo Horizonte, (REF. 54)	185	6 — 10
	Total	**224**	**7 — 35**
	Ao Rio de Janeiro		
319	**Pela E.F.V.M.**, de Antônio Dias a Nova Era	39	1 — 25
320	— **pela E.F.C.B.**, de Nova Era ao Rio, (REF. 57)	745	22 — 30
	Total	**784**	**23 — 55**
	A Caratinga		
321	**Pela E.F.V.M.**, de Antônio Dias a Cachoeira Escura	87	4 — 05
322	— **por automóvel**, de Cachoeira Escura a Inhapim, via S. José do Bugre (14), S. Sebastião do Bugre (22) e Iapú (30)	54	2 — 45
323	— **por ônibus**, de Inhapim a Caratinga, via Ubaporanga (12)	31	1 — 30
	Total	**172**	**8 — 20**

Número de ordem (REF)	ITINERÁRIOS E MEIOS DE TRANSPORTE	Extensão em km	Tempo médio gasto em viagem h—m
	A Ferros		
324	**A cavalo,** de Antônio Dias a Ferros	72	13 — 00
	A Mesquita		
325	**Pela E.F.V.M.,** de Antônio Dias a Cachoeira Escura	87	2 — 40
326	— **por automóvel,** de Cachoeira Escura a Mesquita, via Bom Jesús dos Bagres (21)	37	2 — 00
	Total	124	4 — 40
	A Nova Era		
327	**Pela E.F.V.M.,** de Antônio Dias a Nova Era	39	1 — 25
328	**Por automóvel,** de Antônio Dias a Nova Era, via Alfié (14) Bicudos (22), Gandra (30) e S. Domingos do Prata (36)	56	3 — 00
	A Santa Maria de Itabira		
329	**Pela E.F.V.M.,** de Antônio Dias a Nova Era	39	1 — 25
330	— **por ônibus,** de Nova Era a Santa Maria de Itabira	42	2 — 00
	Total	81	3 — 25
	A S. Domingos do Prata		
331	**Pela E.F.V.M.,** de Antônio Dias a Nova Era	39	1 — 25
332	— **por ônibus,** de Nova Era a S. Domingos do Prata	20	1 — 00
	Total	59	2 — 25
333	**Por automóvel,** de Antônio Dias a S. Domingos do Prata, via Alfié (14), Bicucudos (22) e Gandra (30)	36	2 — 00
	A Coronel Fabriciano		
334	**Pela E.F.V.M.,** de Antônio Dias a Coronel Fabriciano	38	1 — 25
	A Hematita		
335	**A cavalo,** de Antônio Dias a Hematita	34	6 — 00
	A Timóteo		
336	**Pela E.F.V.M.,** de Antônio Dias a Coronel Fabriciano	38	1 — 25
337	— **a cavalo,** de Coronel Fabriciano a Timóteo	8	1 — 20
	Total	46	2 — 45
338	**A cavalo,** de Antônio Dias a Timóteo	42	7 — 30
	17 — ARAGUARÍ		
	A Belo Horizonte		
339	**Pela C.M.E.F.,** de Araguarí a Uberaba	179	5 — 40
340	— **pela R.M.V.,** (1) de Uberaba a Belo Horizonte, via Ibiá (275), Garças (454), Divinópolis (5 6) e Azurita (674)	752	24 — 20
	Total	931	30 — 00
341	**Por automóvel,** de Araguarí a Belo Horizonte, via Dolcarina (53), Santa Rita (69), Estrêla do Sul (72), Água Emendada (84), Monte Carmelo (103), Macaubas (147), Patrocínio (199), Serra Negra (225), Guimarânia (229), Sant'Ana (253), Carmo do Paranaiba (299), Rio Paranaiba (333), Guarda dos Ferreiros (365), S. Gotardo (378), Campos (401), Barra do Funchal (409), Melo Viana (430), Pedra do Chumbo (483), Moema (507), Araujos (548), Perdigão (558), Costas (569), est. S. Gonçalo (580), Igaratinga (607), Antunes (615), Caetano Preto (622), Pará de Minas (632), Tavares (644), Florestal (657), Juatuba (672), Vianópolis (684) e Betim (695)	730	22 — 00

(1) — Ou pela PANAIR — 423 Km em 2 h 5m

Número de ordem (REF)	ITINERÁRIOS E MEIOS DE TRANSPORTE	Extensão em km	Tempo médio gasto em viagem h—m
342	**Pela VASP.** de Araguarí a Uberaba	125	0 — 45
343	— **pela PANAIR,** de Uberaba a Belo Horizonte, via Araxá (108)	423	2 — 05
	Total	548	2 — 50
	Ao Rio de Janeiro		
344	**Pela C.M.E.F.,** de Araguarí a Uberaba	179	5 — 40
345	— **pela R.M.V.,** de Uberaba a Belo Horizonte, (REF. 340)	752	24 — 20
346	— **pela E.F.C.B.,** de Belo Horizonte ao Rio	640	14 — 35
	Total	1 571	44 — 35
347	**Pela C.M.E.F.,** de Araguarí a Uberaba	179	5 — 40
348	— **pela R.M.V.,** de Uberaba a Barra Mansa, via Ibiá (275), Garças (454), Ribeirão Vermelho (654), Lavras (664) e Arantina (840)	949	35 — 55
349	— **pela E.F.C.B.,** de Barra Mansa ao Rio, (REF. 298)	154	3 — 20
	Total	1 282	44 — 55
350	**Pela C.M.E.F.,** de Araguarí a Campinas, via Uberaba (179)	716	22 — 20
351	— **pela C.P.E.F.,** de Campinas a Jundiaí	44	0 — 50
352	— **pela S.P.R.,** de Jundiaí a S. Paulo	61	1 — 05
353	— **pela E.F.C.B.,** de S. Paulo ao Rio, (REF. 282)	499	11 — 45
	Total	1 320	36 — 00
354	**Pela VASP,** de Araguarí ao Rio, via S. Paulo (605)	973	5 — 15
	A Estrêla do Sul		
355	**Por ônibus,** de Araguarí a Estrêla do Sul, via Dolearina (53) e Santa Rita (69)	72	3 — 00
	A Indianópolis		
356	**Por automóvel,** de Araguarí a Indianópolis, via Santo Antônio (42)	72	3 — 15
	A Tupaciguara		
357	**Por ônibus,** de Araguarí a Tupaciguara, via Piracaiba (38) e Ponte Melo Viana (64)	82	3 — 30
	A Uberlândia		
358	**Pela C.M.E.F.,** de Araguarí a Uberlândia	45	1 — 35
359	**Por ônibus,** de Araguarí a Uberlândia, via Ponte Cesário Alvim (23) e Vendinha (37)	54	2 — 00
360	**Pela VASP,** de Araguarí a Uberlândia	35	0 — 10
	A Amanhece		
361	**Pela E.F.G.,** de Araguarí a Amanhece	15	0 — 25
362	**Por automóvel,** de Araguarí a Amanhece	15	0 — 20
	A Piracaiba		
363	**Por ônibus,** de Araguarí a Piracaiba	38	1 — 15
	18 — ARASSUAÍ		
	A Belo Horizonte		
364	**Pela E.F.B.M.,** de Arassuaí a Teófilo Otoni	202	10 — 30
365	— **por ônibus,** de Teófilo Otoni a Governador Valadares, (REF. 70)	172	8 — 00
366	— **pela E.F.V.M.,** de Governador Valadares a Nova Era	211	6 — 55
367	— **pela E.F.C.B.,** de Nova Era a Belo Horizonte, (REF. 54)	185	6 — 10
	Total	770	31 — 35

Número de ordem (REF)	ITINERÁRIOS E MEIOS DE TRANSPORTE	Extensão em km	Tempo médio gasto em viagem h—m
368	**Por automóvel**, de Arassuaí a Montes Claros, via Itaporé (48), Rubilita (88), Salinas (126), Peixe Bravo (210), Entroncamento (262), Barrocão (308) e Francisco Sá (348)	403	15 — 00
369	— **pela E.F.C.B.**, de Montes Claros a Belo Horizonte, (REF. 178)	540	17 — 35
	Total	943	32 — 35
	Ao Rio de Janeiro		
370	**Pela E.F.B.M.**, de Arassuaí a Teófilo Otoni	202	10 — 30
371	— **por ônibus**, de Teófilo Otoni a Governador Valadares, (REF. 70)	172	8 — 00
372	— **pela E.F.V.M.**, de Governador Valadares a Nova Era	211	6 — 55
373	— **pela E.F.C.B.**, de Nova Era ao Rio, (REF. 57)	745	22 — 30
	Total	1 330	47 — 55
374	**Pela E.F.B.M.**, de Arassuaí a Teófilo Otoni	202	10 — 30
375	— **por ônibus**, de Teófilo Otoni a Governador Valadares, (REF. 70)	172	8 — 00
376	— **pela E.F.V.M.**, de Governador Valadares a Vitória (Pedro Nolasco)	358	12 — 20
377	— **pela E.F.L.**, de Vitória ao Rio, (REF. 82)	639	22 — 05
	Total	1 371	52 — 55
	A Grão Mogol		
378	**Por automóvel**, de Arassuaí a Grão Mogol, via S. Domingos (42)	145	6 — 30
	A Itinga		
379	**Por automóvel**, de Arassuaí a Itinga	54	3 — 00
	A Minas Novas		
380	**A cavalo**, de Arassuaí a Minas Novas, via Sucuriú (36)	84	16 — 00
	A Novo Cruzeiro		
381	**Pela E.F.B.M.**, de Arassuaí a Novo Cruzeiro	98	5 — 25
	A Salinas		
382	**Por automóvel**, de Arassuaí a Salinas, via Itaporé (48) e Rubilita (88)	126	5 — 30
	A Itaporé		
383	**Por automóvel**, de Arassuaí a Itaporé	48	2 — 00
	A Itira		
384	**Por automóvel**, de Arassuaí a Itira	18	0 — 40
	A S. Domingos do Arassuaí		
385	**Por automóvel**, de Arassuaí a S. Domingos	42	2 — 00
	19 — ARAXÁ		
	A Belo Horizonte		
386	**Pela R.M.V.**, de Araxá a Belo Horizonte, via Ibiá (89), Garças (268), Divinópolis (410) e Azurita (488)	566	18 — 15
387	**Por automóvel**, de Araxá a Belo Horizonte, via Tamanduapava (15), Ibiá (60), Paraiso (78), Guarda dos Ferreiros (119), S. Gotardo (132), Campos (155), Barra do Funchal (163), Melo Viana (184), Entroncamento (230), Pedra do Chumbo (244), Moema (261), Limeira (284), Araujos (302), Perdigão (312), Costas (323), est. S. Gonçalo (328), S. Gonçalo (334), Igaratinga (361), Antunes (369), Caetano Preto (376), Pará de Minas (386), Tavares (398), Floretal (411), Juatuba (426), Vianópolis (438), Betim (449) e Bernardo Monteiro (463)	484	12 — 30

Número de ordem (REF)	ITINERÁRIOS E MEIOS DE TRANSPORTE	Extensão em km	Tempo médio gasto em viagem h—m
388	**Pela PANAIR**, de Araxá a Belo Horizonte	315	1 — 10
	Ao Rio de Janeiro		
389	**Pela R.M.V.**, de Araxá a Barra Mansa, via Ibiá (89), Garças (268), Ribeirão Vermelho (468), Lavras (478) e Arantina (654)	763	29 — 45
390	— **pela E.F.C.B.**, de Barra Mansa ao Rio, (REF. 298)	154	3 — 20
	Total	**917**	**33 — 05**
391	**Pela R.M.V.**, de Araxá a Belo Horizonte, (REF. 386)	566	18 — 15
392	— **pela E.F.C.B.**, de Belo Horizonte ao Rio	640	14 — 35
	Total	**1 206**	**32 — 50**
393	**Pela R.M.V.**, de Araxá a Cruzeiro, via Ibiá (89), Garças (268), Ribeirão Vermelho (468), Lavras (478), Três Corações (572), Freitas (636) e Ibatuba (653).	742	28 — 00
394	— **pela E.F.C.B.**, de Cruzeiro ao Rio, (REF. 159)	252	5 — 30
	Total	**994**	**33 — 30**
395	**Pela PANAIR**, de Araxá ao Rio, via Belo Horizonte (315)	665	2 — 30
	A Ibiá		
396	**Pela R.M.V.**, de Araxá a Ibiá	89	2 — 40
397	**Por automóvel**, de Araxá a Ibiá, via Tamanduapava (15)	60	1 — 45
	A Perdizes		
398	**Por ônibus**, de Araxá a Perdizes, via Capivara (16), Ibitimirim (25) e Pedra Grande (47)	62	2 — 00
	A Sacramento		
399	**Pela R.M.V.**, de Araxá a Uberaba	186	6 — 20
400	— **pela C.M.E.F.**, de Uberaba á est. de Sacramento	91	3 — 05
401	— **por ônibus**, da est. de Sacramento a Sacramento	14	0 — 30
	Total	**291**	**10 — 05**
402	**Por ônibus**, de Araxá a Sacramento, via Entroncamento (6), Poções (21), Anteros (50), Alpercatas (53), Ponte do Rio Araguarí (72) e Camurça (79)	90	3 — 20
	20 — ARCEBURGO		
	A Belo Horizonte		
403	**Por ônibus**, de Arceburgo a Guaranésia, via Gordura (11)	22	0 — 50
404	— **pela C.M.E.F.**, de Guaranésia a Jurcia, via Guaxupé (15)	89	3 — 30
405	— **pela R.M.V.**, de Juréia a Belo Horizonte, via Gaspar Lopes (66), Três Corações (161), Lavras (285), Ribeirão Vermelho (294), Garças (494), Divinópolis (636) e Azurita (741)	792	27 — 40
	Total	**903**	**32 — 00**
406	**Por automóvel**, de Arceburgo a Belo Horizonte, via Gordura (11), Guaranésia (22), Guaxupé (34), Japí (39), Santa Esméria (51), Moçambo (57), Muzambinho (67), Palméia (75), Monte Cristo (85), Monte Belo (93), Tromposqui (107), Faz. Monte Alegre (121), Areado (136), Alfenas (172), Fama (188), Paraguassú (215), Escaramuça (227), Eloi Mendes (245), Buenos (255), Varginha (267), J. Urbano (282), Pinheiro (311), Nepomuceno (327), Lavras (362), Ijací (377), Macáia (379), Xavier (389), Bom Sucesso (402), Machados (419), Matinha (450), Oliveira (462), Japão (501), Paiól (508) Itaguara (533), Crucilândia (553), Bonfim (570), Brumadinho (601), Sarzêdo (623), Ibirité (634) e Barreiros (643)	659	21 — 30

ESTADO DE MI

ESCA

10 0 10 20 30 40 50 60 70 80 90 100

REDE FER
E
NAVEGAÇÃO

CONVEN

- CAPITAL DE ESTADO
- SEDE DE MUNICÍPIO
- LIMITE DE ESTADO
- E.F. CENTRAL DO BRASIL { EM TRAFEGO / EM CONSTRUÇÃO
- REDE MINEIRA DE VIAÇÃO
- THE LEOPOLDINA RAILWAY
- E.F. MOGIANA
- E.F. VITÓRIA A MINAS
- E.F. GOIAZ
- E.F. BAHIA E MINAS
- E.F. SÃO PAULO E MINAS
- E.F. MORRO VELHO
- NAVEGAÇÃO FLUVIAL

DEPARTAMENTO ESTADUAL DE ESTATÍSTICA – 1947

ESTADO DE MINAS GERAIS

ESCALA

REDE FERROVIARIA
E
NAVEGAÇÃO FLUVIAL

CONVENÇÕES

Número de ordem (REF)	ITINERÁRIOS E MEIOS DE TRANSPORTE	Extensão em km	Tempo médio gasto em viagem h—m
	Ao Rio de Janeiro		
407	**Por ônibus**, de Arceburgo a Canôas	8	0 — 15
408	— **pela C.M.E.F.**, de Canôas a Campinas	244	7 — 10
409	— **pela C.P.E.F.**, de Campinas a Jundiaí	44	0 — 50
410	— **pela S.P.R.**, de Jundiaí a S. Paulo	61	1 — 05
411	— **pela E.F.C.B.**, de S. Paulo ao Rio, (REF. 282)	499	11 — 45
	Total	856	21 — 05
412	**Por ônibus**, de Arceburgo a Guaranésia, via Gordura (11)	22	0 — 50
413	— **pela C.M.E.F.**, de Guaranésia a Juréia, (REF. 404)	89	3 — 30
414	— **pela R.M.V.**, de Juréia a Cruzeiro, (REF. 198)	361	13 — 50
415	— **pela E.F.C.B.**, de Cruzeiro ao Rio, (REF. 159)	252	5 — 30
	Total	724	23 — 40
	A Guaranésia		
416	**Por ônibus**, de Arceburgo a Guaranésia, via Gordura (11)	22	0 — 50
	A Monsanto		
417	**Por ônibus**, de Arceburgo a Monsanto, via Milagres (12)	27	1 — 00
	21 — ARCOS		
	A Belo Horizonte		
418	**Pela R.M.V.**, de Arcos a Belo Horizonte, via Garças (29), Divinópolis (171) e Azurita (249)	327	10 — 35
419	**Por ônibus**, de Arcos a Belo Horizonte, via Loanda (12), Formiga (30), Bom Jardim (68), Santo Antônio do Monte (91), Limeira (112), Araujos (130), Perdigão (140), Costas (151), est. S. Gonçalo (156), S. Gonçalo (162), Igaratinga (189), Antunes (197), Caetano Preto (204), Pará de Minas (214), Tavares (226), Florestal (239), Juatuba (254), Vianópolis (266), Betim (277) e Bernardo Monteiro (291)	312	10 — 10
	Ao Rio de Janeiro		
420	**Pela R.M.V.**, de Arcos a Barra Mansa, via Ribeirão Vermelho (172), Lavras (181) e Arantina (357)	466	19 — 20
421	— **pela E.F.C.B.**, de Barra Mansa ao Rio, (REF. 298)	154	3 — 20
	Total	620	22 — 40
422	**Pela R.M.V.**, de Arcos a Belo Horizonte, (REF. 418)	327	10 — 35
423	— **pela E.F.C.B.**, de Belo Horizonte ao Rio	640	14 — 35
	Total	967	25 — 10
	A Formiga		
424	**Pela R.M.V.**, de Arcos a Formiga	30	1 — 00
425	**Por ônibus**, de Arcos a Formiga, via Loanda (12)	30	1 — 20
	A Iguatama		
426	**Pela R.M.V.**, de Arcos a Iguatama, via Garças (29)	32	1 — 15
427	**Por automóvel**, de Arcos a Iguatama, via Calciolândia (12)	30	1 — 10
	A Lagoa da Prata		
428	**Pela R.M.V.**, de Arcos a Lagoa da Prata, via Garças (29)	62	2 — 35
429	**Por automóvel**, de Arcos a Lagoa da Prata, via Carlos Bernardes (24)	42	1 — 45
	A Pains		
430	**Por automóvel**, de Arcos a Pains	20	1 — 00

Número de ordem (REF)	ITINERÁRIOS E MEIOS DE TRANSPORTE	Extensão em km	Tempo médio gasto em viagem h—m
	A Santo Antônio do Monte		
431	Pela **R.M.V.**, de Arcos a Santo Antônio do Monte, via Garças (29)	102	3 — 50
432	Por **ônibus**, de Arcos a Santo Antônio do Monte, via Loanda (12), Formiga (30) e Bom Jardim (68)	91	3 — 30
	22 — AREADO		
	A Belo Horizonte		
433	Por **ônibus**, de Areado á est. de Areado	4	0 — 10
434	— pela **R.M.V.**, da est. de Areado a Belo Horizonte, via Gaspar Lopes (28), Três Corações (152), Lavras (246), Ribeirão Vermelho (255), Garças (455), Divinópolis (597) e Azurita (675)	753	25 — 00
	Total	**757**	**25 — 10**
435	Por **automóvel**, de Areado a Belo Horizonte, via Entroncamento (9), Alfenas (36), Fama (52), Paraguassú (79), Escaramuça (91), Elói Mendes (109), Buenos (119), Varginha (131), J. Urbano (146), Pinheiros (175), Nepomuceno (191), Lavras (226), Ijací (241), Macáia (243), Xavier (253), Bom Sucesso (266), Machados (283), Matinha (314), Oliveira (326), Japão (365), Paiól (372), Itaguara (397), Crucilândia (417), Bonfim (434), Brumadinho (465), Sarzêdo (487), Ibirité (498) e Barreiro (507)	523	17 — 00
	Ao Rio de Janeiro		
436	Por **ônibus**, de Areado á est. de Areado	4	0 — 10
437	— pela **R.M.V.**, da est. de Areado a Cruzeiro, via Gaspar Lopes (28), Três Corações (152), Freitas (216) e Ibatuba (233)	322	12 — 15
438	— pela **E.F.C.B.**, de Cruzeiro ao Rio, (REF. 159)	252	5 — 30
	Total	**578**	**17 — 55**
	A Alfenas		
439	Por **ônibus**, de Areado á est. de Areado	4	0 — 10
440	— pela **R.M.V.**, da est. de Areado a Alfenas, via Gaspar Lopes (28)	36	1 — 40
	Total	**40**	**1 50**
441	Por **automóvel**, de Areado a Alfenas, via Entroncamento (16)	36	1 — 20
	A Alterosa		
442	Por **automóvel**, de Areado a Alterosa, via Movimento (14)	19	0 — 40
443	Por **ônibus**, de Areado á est. de Areado	4	0 — 10
444	— pela **R.M.V.**, da est. de Areado a Movimento	9	0 — 25
445	— por **ônibus**, de Movimento a Alterosa	5	0 — 15
	Total	**18**	**0 — 50**
	A Cabo Verde		
446	Por **automóvel**, de Areado a Cabo Verde, via Capela dos Lemes (25) e Palmital (31)	40	1 — 45
	A Divisa Nova		
447	Por **automóvel**, de Areado a Divisa Nova	29	1 — 10
	A Monte Belo		
448	Por **ônibus**, de Areado á est. de Areado	4	0 — 10
449	— pela **R.M.V.**, da est. de Areado a Juréia	39	1 — 30
450	— pela **C.M.E.F.**, de Juréia a Monte Belo	7	0 — 15
	Total	**50**	**1 — 55**
451	Por **automóvel**, de Areado a Monte Belo, via Faz. Monte Alegre (15) e Tromposqui (29)	43	1 — 20

Número de ordem (REF)	ITINERÁRIOS E MEIOS DE TRANSPORTE	Extensão em km	Tempo médio gasto em viagem h—m
	23 — ASTOLFO DUTRA		
	A Belo Horizonte		
452	**Pela E.F.L.**, de Astolfo Dutra a Juiz de Fora, via Ligação (30) e Furtado de Campos (87)	152	5 — 40
453	— **pela E.F.C.B.**, de Juiz de Fora a Belo Horizonte	365	8 — 40
	Total	517	14 — 20
454	**Pela E.F.L.**, de Astolfo Dutra a Ponte Nova, via Ligação (30)	175	6 — 20
455	— **pela E.F.C.B.**, de Ponte Nova a Belo Horizonte, (REF. 24)	252	10 — 00
	Total	427	16 — 20
456	**Por automóvel**, de Astolfo Dutra a Belo Horizonte, via D. Eusébia (8), Sinimbú (18), Cataguazes (27), Leopoldina (48), Onça (54), Tébas (64), Argirita (81), Guarará (120), Bicas (124), Passo da Pátria (145), Retiro (160), Juiz de Fora (167) e daí pela rodovia Rio—Belo Horizonte	494	15 — 30
	Ao Rio de Janeiro		
457	**Pela E.F.L.**, de Astolfo Dutra ao Rio, via Cataguazes (32), Recreio (69), M. Barreto (125), Pôrto Novo (139) e Três Rios (203)	378	12 — 45
458	**Por ônibus**, de Astolfo Dutra a Juiz de Fora, via D. Eusébia (8), Sinimbú (18), Cataguazes (27), Leopoldina (48), Onça (54), Tébas (64), Argirita (81), Guarará (120), Bicas (124), Passo da Pátria (145) e Retiro (160)	167	6 — 00
459	— **por ônibus**, de Juiz de Fora ao Rio, via Matias Barbosa (21), Paraibuna (45), Serraria (69), Três Rios (71) e Petrópolis (141)	213	6 — 00
	Total	380	12 — 00
	A Cataguazes		
460	**Pela E.F.L.**, de Astolfo Dutra a Cataguazes	32	0 — 50
461	**Por ônibus**, de Astolfo Dutra a Cataguazes, via D. Eusébia (8) e Sinimbú (18)	27	1 — 00
	A Guaraní		
462	**Pela E.F.L.**, de Astolfo Dutra a Guaraní, via Ligação (30)	71	2 — 20
463	**A cavalo**, de Astolfo Dutra a Guaraní	28	5 — 00
	A Pomba		
464	**Pela E.F.L.**, de Astolfo Dutra a Pomba, via Ligação (30) e Guaraní (71)	98	4 — 00
	A S. João Nepomuceno		
465	**Pela E.F.L.**, de Astolfo Dutra a S. João Nepomuceno, via Ligação (30) e Furtado de Campos (87)	101	6 — 30
466	**Por automóvel**, de Astolfo Dutra a S. João Nepomuceno, via D. Eusébia (8), Sinimbú (18), Cataguazes (27), Usina Maurício (35), Arací (73) e Roça Grande (81)	88	2 — 40
	A Ubá		
467	**Pela E.F.L.**, de Astolfo Dutra a Ubá, via Ligação (30)	35	1 — 10
468	**Por ônibus**, de Astolfo Dutra a Ubá, via D. Eusébia (8) e Guidoval (35)	56	2 — 00
	A Dona Eusébia		
469	**Pela E.F.L.**, de Astolfo Dutra a D. Eusébia	7	0 — 20
470	**Por ônibus**, de Astolfo Dutra a D. Eusébia	8	0 — 20

Número de ordem (REF)	ITINERÁRIOS E MEIOS DE TRANSPORTE	Extensão em km	Tempo médio gasto em viagem h—m
	24 — ATALÉIA		
	A Belo Horizonte		
471	A cavalo, de Ataléia a Bias Fortes	36	6 — 30
472	— pela E.F.B.M., de Bias Fortes a Teófilo Otoni	68	2 — 50
473	— por ônibus, de Teófilo Otoni a Governador Valadares, (REF. 70)	172	8 — 00
474	— pela E.F.V.M., de Governador Valadares a Nova Era	211	6 — 55
475	— pela E.F.C.B., de Nova Era a Belo Horizonte, (REF. 54)	185	6 — 10
	Total	**672**	**30 — 25**
	Ao Rio de Janeiro		
476	A cavalo, de Ataléia a Bias Fortes	36	6 — 30
477	— pela E.F.B.M., de Bias Fortes a Teófilo Otoni	68	2 — 50
478	— por ônibus, de Teófilo Otoni a Governador Valadares, (REF. 70)	172	8 — 00
479	— pela E.F.V.M., de Governador Valadares a Nova Era	211	6 — 55
480	— pela E.F.C.B., de Nova Era ao Rio, (REF. 57)	745	22 — 30
	Total	**1 232**	**46 — 45**
481	A cavalo, de Ataléia a Bias Fortes	36	6 — 30
482	— pela E.F.B.M., de Bias Fortes a Teófilo Otoni	68	2 — 50
483	— por ônibus, de Teófilo Otoni a Governador Valadares, (REF. 70)	172	8 — 00
484	— pela E.F.V.M., de Governador Valadares a Vitória (Pedro Nolasco)	358	12 — 20
485	— pela E.F.L., de Vitória ao Rio, (REF. 82)	639	22 — 05
	Total	**1 273**	**51 — 45**
	A Carlos Chagas		
486	A cavalo, de Ataléia a Carlos Chagas	72	13 — 00
	A Itambaeurí		
487	A cavalo, de Ataléia a Itambacurí	110	20 — 00
	A Mantena		
488	A cavalo, de Ataléia a Mantena	125	24 — 00
	A Teófilo Otoni		
489	A cavalo, de Ataléia a Bias Fortes	36	6 — 30
490	— pela E.F.B.M., de Bias Fortes a Teófilo Otoni	68	2 — 50
	Total	**104**	**9 — 20**
491	A cavalo, de Ataléia a Teófilo Otoni	84	16 — 00
	A Fidelândia		
492	A cavalo, de Ataléia a Fidelândia	32	6 — 00
	25 — BAEPENDÍ		
	A Belo Horizonte		
493	Pela R.M.V., de Baependí a Belo Horizonte, via Ibatuba (30), Freitas (47), Três Corações (111), Lavras (205), Ribeirão Vermelho (214), Garças (414), Divinópolis (556) e Azurita (634)	712	24 — 10
494	Pela R.M.V., de Baependí a Cruzeiro, via Ibatuba (30)	119	4 — 15
495	— pela E.F.C.B., de Cruzeiro a Belo Horizonte, (REF. 273)	676	20 — 25
	Total	**795**	**24 — 40**
496	Por automóvel, de Baependí a Belo Horizonte, via Est. de Encruzilhada (10), Cruzília (24), Minduri (66), Francisco Sales (91), Guabirobas (109), Cianita (145), Arantes (167), Ibertioga (200), Ponte Nova (232), Barbacena (242) e daí pela rodovia Rio—Belo Horizonte	471	12 — 00

Número de ordem (REF)	ITINERÁRIOS E MEIOS DE TRANSPORTE	Extensão em km	Tempo médio gasto em viagem h—m
	Ao Rio de Janeiro		
497	**Pela R.M.V.**, de Bapendí a Cruzeiro, (REF. 495)	119	4 — 15
498	— **pela E.F.C.B.**, de Cruzeiro ao Rio, (REF. 159)	252	5 — 30
	Total	371	9 — 45
499	**Por automóvel**, de Baependí a Caxambú	6	0 — 10
500	— **por ônibus**, de Caxambú ao Rio, via Boa Vista (15), Sengó (18), Vidinha (21), Pouso Alto (30), Capivarí (37), Itamonte (48), Capelinha do Picú (57), Registro do Picú (71), Queluz (92), Arêias (104) e daí pela rodovia S. Paulo—Rio	323	10 — 00
	Total	329	10 — 10
	A Aiuruoca		
501	**Pela R.M.V.**, de Bapendí á est. de Aiuruoca	46	2 — 00
502	— **por ônibus**, da est. de Aiuruoca a Aiuruoca	11	0 — 20
	Total	57	2 — 20
503	**Por automóvel**, de Baependí a Aiuruoca, via est. de Encruzilhada (10), Furnas (24) e est. de Aiuruoca (48)	59	2 — 00
	A Caxambú		
504	**Pela R.M.V.**, de Bapendí a Caxambú	7	0 — 20
505	**Por automóvel**, de Bapendí a Caxambú	6	0 — 10
	A Conceição do Rio Verde		
506	**Pela R.M.V.**, de Baependí a Conceição do Rio Verde, via Ibatuba (30) e Freitas (47)	66	2 — 30
507	**Por automóvel**, de Baependí a Conceição do Rio Verde, via Caxambú (6) e Contendas (26)	34	1 — 15
	A Francisco Sales		
508	**Pela R.M.V.**, de Baependí a Francisco Sales, via Bom Jardim de Minas (124) e Arantina (138)	183	7 — 40
509	**Por automóvel**, de Baependí a Francisco Sales, via est. de Encruzilhada (10), Cruzília (24) e Mindurí (66)	91	3 — 00
	A Itamonte		
510	**Pela R.M.V.**, de Baependí a Pouso Alto via Ibatuba (30)	59	2 — 20
511	— **por ônibus**, de Pouso Alto a Itamonte, via Capivarí (7)	18	0 — 40
	Total	77	3 — 00
512	**Por automóvel**, de Baependí a Itamonte, via Caxambú (6), Boa Vista (21), Sengó (24), Vidinha (27), Pouso Alto (36) e Capivarí (43)	54	1 — 45
	A Itumirim		
513	**Pela R.M.V.**, de Baependí a Itumirim, via Ibatuba (30), Freitas (47), Três Corações (111) e Lavras (205)	237	8 — 10
514	**Por automóvel**, de Baependí a Itumirim, via Caxambú (6), Contendas (26), Conceição do Rio Verde (34), Triângulo (60), Cambuquira (71), Três Corações (92), Varginha (134), J. Urbano (149), Pinheiros (178), Nepomuceno (194) e Lavras (229)	250	10 — 00
	A Pouso Alto		
515	**Pela R.M.V.**, de Baependí a Pouso Alto, via Ibatuba (30)	59	2 — 20
516	**Por automóvel**, de Baependí a Caxambú	6	0 — 10
517	— **por ônibus**, de Caxambú a Pouso Alto, via Boa Vista (15), Sengó (18) e Vidinha (21)	30	1 — 20
	Total	36	1 — 30

Número de ordem (REF)	ITINERÁRIOS E MEIOS DE TRANSPORTE	Extensão em km	Tempo médio gasto em viagem h—m
	A Três Corações		
518	**Pela R.M.V.**, de Baependí a Três Corações, via Ibatuba (30) e Freitas (47)..	111	3 — 30
519	**Por automóvel**, de Baependí a Três Corações, via Caxambú (6), Contendas (26), Conceição do Rio Verde (34), Triângulo (60) e Cambuquira (71).....	92	3 — 00
	A Cruzília		
520	**Por automóvel**, de Baependí a Cruzília, via est. de Encruzilhada (10).....	24	0 — 40
	A S. Tomé das Letras		
521	**Por automóvel**, de Baependí a S. Tomé das Letras, via est. de Encruzilhada (10) e Cruzília (24).....	46	1 — 30
	26 — BAMBUÍ		
	A Belo Horizonte		
522	**Pela R.M.V.**, de Bambuí a Belo Horizonte, via Garças (55), Divinópolis (197) e Azurita (275).....	352	11 — 10
523	**Por automóvel**, de Bambuí a Belo Horizonte, via Entroncamento (22), Ponte Caiana (32), Valinho (40), Estêios (44), Ponte Olegário Maciel (62), Lagoa da Prata (74), Grotadas (91), Moema (110), Limeira (133), Araujos (151), Perdigão (161), Costas (172), est. de S. Gonçalo (177), S. Gonçalo (183), Igaratinga (210), Antunes (218), Caetano Preto (225), Pará de Minas (235), Tavares (247), Florestal (267), Juatuba (275), Vianópolis (287), Betim (298) e Bernardo Monteiro (312).....	333	9 — 00
	Ao Rio de Janeiro		
524	**Pela R.M.V.**, de Bambuí a Barra Mansa, via Garças (55), Ribeirão Vermelho (255), Lavras (265) e Arantina (440).....	549	15 — 50
525	— **pela E.F.C.B.**, de Barra Mansa ao Rio, (REF. 298).....	154	3 — 20
	Total.....	**703**	**19 — 10**
526	**Pela R.M.V.**, de Bambuí a Belo Horizonte, (REF. 522).....	352	11 — 10
527	— **pela E.F.C.B.**, de Belo Horizonte ao Rio.....	640	14 — 35
	Total.....	**992**	**25 — 45**
	A Campos Altos		
528	**Pela R.M.V.**, de Bambuí a Campos Altos.....	60	2 — 15
	A Guia Lopes		
529	**Por ônibus**, de Bambuí a Guia Lopes, via Desempenhado (42), Ponte Samburá (60) e Pôrto do Rio Santo Antônio (74).....	87	2 — 30
	A Ibiá		
530	**Pela R.M.V.**, de Bambuí a Ibiá.....	125	5 — 40
531	**Por automóvel**, de Bambuí a Ibiá, via Entroncamento (30), Medeiros (42), Montevídio (70), Pratinha (80) e Morro Alto (104).....	126	5 — 00
	A Iguatama		
532	**Pela R.M.V.**, de Bambuí a Iguatama.....	52	2 — 05
533	**Por automóvel**, de Bambuí a Iguatama, via Entroncamento (22) e Engenheiro Adelmar (36).....	44	1 — 30
	A Luz		
534	**Pela R.M.V.**, de Bambuí a Lagoa da Prata, via Garças (55).....	88	3 — 10
535	— **por ônibus**, de Lagoa da Prata a Luz, via Ponte Olegário Maciel (12), Estêios (30) e Valinho (34).....	50	2 — 00
	Total.....	**138**	**5 — 10**

Número de ordem (REF)	ITINERÁRIOS E MEIOS DE TRANSPORTE	Extensão em km	Tempo médio gasto em viagem h—m
536	**Por automóvel,** de Bambuí a Luz, via Entroncamento (22), Ponte Caiana (32) e Valinho (40)	56	2 — 15
	A Piúí		
537	**Pela R.M.V.,** de Bambuí a Garças	55	2 — 20
538	— **por ônibus,** de Garças a Piúí, via Iguatama (3), Cunhas (21), Perobas (42) e Lagoa dos Martins (57)	72	2 — 30
	Total	127	4 — 50
539	**Por automóvel,** de Bambuí a Piúí, via Alto do Pau Ferro (28), Faz. Wander (35), Pôrto Wander (37), Perobas (48) e Lagoa dos Martins (63)	78	3 — 00
	A Sacramento		
540	**Pela R.M.V.,** de Bambuí a Araxá, via Ibiá (125)	214	7 — 30
541	— **por ônibus,** de Araxá a Sacramento, (REF. 402)	90	3 — 20
	Total	**304**	**10 — 50**
	A Medeiros		
542	**Por automóvel,** de Bambuí a Medeiros, via Entroncamento (30)	42	1 — 45
	27 — BARÃO DE COCAIS		
	A Belo Horizonte		
543	**Pela E.F.C.B.,** de Barão de Cocais a Belo Horizonte, via Sabará (62) e General Carneiro (74)	89	3 — 15
544	**Por ônibus,** de Barão de Cocais a Belo Horizonte, via Rancho Novo (25), Caeté (38), Mestre Caetano (51), Siderúrgica (60), Sabará (63) e Triângulo (70)	86	3 — 20
	Ao Rio de Janeiro		
545	**Pela E.F.C.B.,** de Barão de Cocais ao Rio, via Sabará (62), Burnier (151) e J. Murtinho (160)	649	18 — 55
546	**Por automóvel,** de Barão de Cocais ao Rio, via Rancho Novo (25), Caeté (38), Mestre Caetano (51), Siderúrgica (60), Sabará (63), Triângulo (70), Nova Lima (80) e daí pela rodovia Belo Horizonte—Rio	594	15 — 00
	A Caeté		
547	**Pela E.F.C.B.,** de Barão de Cocais a Caeté	41	1 — 25
548	**Por ônibus,** de Barão de Cocais a Caeté, via Rancho Novo (25)	38	1 — 20
	A Presidente Vargas		
549	**Por ônibus,** de Barão de Cocais a Presidente Vargas, via Barra Feliz (5), Santa Bárbara (12), S. Gonçalo do Rio Abáixo (36) e Chapada (58)	76	3 — 40
550	**Pela E.F.C.B.,** de Barão de Cocais a Santa Bárbara	10	0 — 25
551	— **por ônibus,** de Santa Bárbara a Presidente Vargas, via S. Gonçalo do Rio Abáixo (24) e Chapada (46)	64	3 — 00
	Total	**74**	**3 — 25**
	A Santa Bárbara		
552	**Pela E.F.C.B.,** de Barão de Cocais a Santa Bárbara	10	0 — 25
553	**Por ônibus,** de Barão de Cocais a Santa Bárbara, via Barra Feliz (5)	12	0 — 40
	A Bom Jesús do Amparo		
554	**Por automóvel,** de Barão de Cocais a Bom Jesús do Amparo, via Cocais (12)	33	1 — 20
	A Cocais		
555	**Por automóvel,** de Barão de Cocais a Cocais	12	0 — 30

Número de ordem (REF)	ITINERÁRIOS E MEIOS DE TRANSPORTE	Extensão em km	Tempo médio gasto em viagem h—m
	28 — BARBACENA		
	A Belo Horizonte		
556	**Pela E.F.C.B.**, de Barbacena a Belo Horizonte	262	6 — 00
557	**Por automóvel**, de Barbacena a Belo Horizonte, via Alto Santo Antônio (3), A. Vasconcelos (13), Ressaquinha (27), Hermilo Alves (34), Carandaí (44), Conselheiro Lafaiete (90), Itabirito (156) e Nova Lima (203)	229	6 — 30
	Ao Rio de Janeiro		
558	**Pela E.F.C.B.**, de Barbacena ao Rio	378	8 — 35
559	**Por ônibus**, de Barbacena ao Rio, via Dr. Sá Fortes (11), Campo Verde (22), Peroba (42), Barra (44), Santos Dumont (49), Juiz de Fora (98), Matias Barbosa (119), Paraibuna (143), Três Rios (169) e Petrópolis (239)	311	9 — 00
	A Alto Rio Doce		
560	**Por ônibus**, de Barbacena a Alto Rio Doce, via Alto Santo Antônio (3), Pinheiro Grosso (9), Monte Alegre (20) e Desterro do Melo (36)	55	2 — 00
	A Andrelândia		
561	**Pela R.M.V.**, de Barbacena a Andrelândia, via Campolide (11), A. Mourão (200), Ribeirão Vermelho (248) e Lavras (257)	409	18 — 00
562	**Por automóvel**, de Barbacena a Andrelândia, via Ponte Nova (10), Ponto Chique (27), Ibertioga (42), Arantes (74), Cianita (97) e Guabirobas (133)	151	4 — 30
	A Bias Fortes		
563	**Por ônibus**, de Barbacena a Bias Fortes, (REF. 306)	66	2 — 30
	A Carandaí		
564	**Pela E.F.C.B.**, de Barbacena a Carandaí	41	0 — 55
565	**Por ônibus**, de Barbacena a Carandaí, via Alto Santo Antônio (3), A. Vasconcelos (13), Ressaquinha (27) e H. Alves (34)	44	1 — 30
	A Dores de Campos		
566	**Pela R.M.V.**, de Barbacena á est. de Prados, via Campolide (11)	66	3 — 00
567	— **por ônibus**, da est. de Prados a Dores de Campos	6	0 — 15
	Total	72	3 — 15
568	**Por ônibus**, de Barbacena a Dores de Campos, via Farias (10), Caieiro (20) e Barroso (31)	44	1 — 45
	A Mercês		
569	**Pela E.F.C.B.**, de Barbacena a Mercês, via Santos Dumont (54)	111	4 — 20
570	**Por ônibus**, de Barbacena a Alto Rio Doce, (REF. 560)	55	2 — 00
571	— **a cavalo**, de Alto Rio Doce a Mercês	30	5 — 00
	Total	85	7 — 00
	A Prados		
572	**Pela R.M.V.**, de Barbacena á est. de Prados, (REF. 566)	66	3 — 00
573	— **por ônibus**, da est. de Prados a Prados	10	0 — 30
	Total	76	3 — 30
	A Santos Dumont		
574	**Pela E.F.C.B.**, de Barbacena a Santos Dumónt	54	1 — 20
575	**Por ônibus**, de Barbacena a Santos Dumont, via Dr. Sá Fortes (11), Campo Verde (22), Peroba (42) e Barra (44)	49	1 — 30

Número de ordem (REF)	ITINERÁRIOS E MEIOS DE TRANSPORTE	Extensão em km	Tempo médio gasto em viagem h—m
	A S. João del Rei		
576	**Pela R.M.V.**, de Barbacena a S. João del Rei, via Campolide (11)	97	3 — 30
577	**Por ônibus**, de Barbacena a S. João del Rei, via Faria (10), Caieiro (20), Barroso (31), Pitangueiras (42) e Tiradentes (63)	75	2 — 30
	A Tiradentes		
578	**Pela R.M.V.**, de Barbacena a Tiradentes, via Campolide (11)	84	3 — 10
579	**Por ônibus**, de Barbacena a Tiradentes, via Faria (10), Caieiro (20), Barroso (31) e Pitangueiras (42)	63	2 — 00
	A Angoritaba		
580	**Por ônibus**, de Barbacena a Ressaquinha, via Alto Santo Antônio (3) e A. Vasconcelos (13)	27	1 — 00
581	— **a cavalo**, de Ressaquinha a Angoritaba	25	4 — 20
	Total	52	5 — 20
	A Correia de Almeida		
582	**Por ônibus**, de Barbacena a Correia de Almeida, via Dr. Sá Fortes (11) e Campo Verde (22)	34	1 — 10
	A Desterro do Melo		
583	**Por ônibus**, de Barbacena a Desterro do Melo, via Alto Santo Antônio (3), Pinheiro Grosso (9) e Monte Alegre (20)	36	1 — 30
	A Ibertioga		
584	**Por ônibus**, de Barbacena a Ibertioga, via Ponte Nova (10) e Ponto Chique (27)	42	1 — 30
	A Oliveira Fortes		
585	**Pela E.F.C.B.**, de Barbacena a Oliveira Fortes, via Santos Dumont (54)	80	2 — 50
	A Padre Brito		
586	**Por automóvel**, de Barbacena a Padre Brito, via Ponte Nova (10) e Ponto Chique (27)	38	1 — 10
	A Ressaquinha		
587	**Pela E.F.C.B.**, de Barbacena a Ressaquinha	24	0 — 35
588	**Por ônibus**, de Barbacena a Ressaquinha, via Alto Santo Antônio (3) e A. Vasconcelos (13)	27	1 — 00
	A Sítio		
589	**Pela E.F.C.B.**, de Barbacena a Sítio	15	0 — 25
590	**Por ônibus**, de Barbacena a Sítio, via Dr. Sá Fortes (11)	18	0 — 30
	A Tugúrio		
591	**Por ônibus**, de Barbacena a Monte Alegre, via Alto Santo Antônio (3) e Pinheiro Grosso (9)	20	1 — 00
592	— **a cavalo**, de Monte Alegre a Tugúrio	12	2 — 00
	Total	32	3 — 0
	29 — BARRA LONGA		
	A Belo Horizonte		
593	**Por automóvel**, de Barra Longa a Felipe dos Santos	16	0 — 45
594	— **pela E.F.C.B.**, de Felipe dos Santos a Belo Horizonte, Burnier (118), Sabará (203) e General Carneiro (210)	225	8 — 50
	Total	241	9 — 35

Número de ordem (REF)	ITINERÁRIOS E MEIOS DE TRANSPORTE	Extensão em km	Tempo médio gasto em viagem h—m
595	**Por automóvel**, de Barra Longa a Belo Horizonte, via Bom Sucesso (7), Pontal (28), Rio Doce (49), D. Silvério (67), Alvinópolis (85), Caxambú (107), Rio Piracicaba (122), Florália (140), Santa Bárbara (158), Barra Feliz (165), Barão de Cocais (170), Caeté (208), Mestre Caetano (221), Sabará (233) e Triângulo (240)	256	11 — 30
	Ao Rio de Janeiro		
596	**Por ônibus**, de Barra Longa a Ponte Nova, via Bom Sucesso (7) e Pontal (28)	39	1 — 30
597	— **pela E.F.L.**, de Ponte Nova ao Rio, via Ligação (145), Furtado de Campos (200) e Três Rios (317)	442	16 — 10
	Total	481	17 — 40
598	**Por automóvel**, de Barra Longa a Felipe dos Santos	16	0 — 45
599	— **pela E.F.C.B.**, de Felipe dos Santos ao Rio, via Burnier (118) e J. Murtinho (138)	616	19 — 05
	Total	632	19 — 50
	A Alvinópolis		
600	**Por ônibus**, de Barra Longa a Ponte Nova, (REF. 596)	39	1 — 30
601	— **pela E.F.L.**, de Ponte Nova a D. Silvério	64	3 — 00
602	— **por ônibus**, de D. Silvério a Alvinópolis	18	0 — 40
	Total	121	5 — 10
603	**Por automóvel**, de Barra Longa a Alvinópolis, via Bom Sucesso (7), Pontal (28), Rio Doce (49) e D. Silvério (67)	85	3 — 30
	A D. Silvério		
604	**Por ônibus**, de Barra Longa a Ponte Nova, (REF. 596)	39	1 — 30
605	— **pela E.F.L.**, de Ponte Nova a D. Silvério	64	3 — 00
	Total	103	4 — 30
606	**Por automóvel**, de Barra Longa a D. Silvério, via Bom Sucesso (7), Pontal (28) e Rio Doce (49)	67	2 — 30
	A Mariana		
607	**Por automóvel**, de Barra Longa a Felipe dos Santos	16	0 — 45
608	— **pela E.F.C.B.**, de Felipe dos Santos a Mariana	58	2 — 15
	Total	74	3 — 00
	A Ponte Nova		
609	**Por ônibus**, de Barra Longa a Ponte Nova, (REF. 596)	39	1 — 30
	30 — BELO HORIZONTE		
	Ao Rio de Janeiro		
610	**Pela E.F.C.B.**, de Belo Horizonte ao Rio, via J. Murtinho (162), Barbacena (262), Santos Dumont (316), Benfica (351), Juiz de Fora (365), Afonso Arinos (411), Três Rios (442) e Barra do Piraí (532)	640	14 — 35
611	**Por automóvel**, de Belo Horizonte ao Rio, via Ponte do Navio (5), Taquaril (9), Triângulo (16), Nova Lima (26), Honório Bicalho (32), Rio Acima (43), Esperança (69), Itabirito (73), Engenheiro Corrêa (91), Burnier (103), Lobo Leite (119), Gagé (129), Conselheiro Lafaiete (139), Cristiano Otoni (162), Pedra do Sino (179), Carandaí (185), Hermilo Alves (195), Ressaquinha (202), A. Vasconcelos (216), Barbacena (229), Sá Fortes (240), Campo Verde (251), Peroba (271), Barra (273), Santos Dumont (278), Eubanque (292), Paula Lima (298), Benfica (314), Mariano Procópio (324), Juiz de Fora (327), Cedofeita (345), Matias Barbosa (348), Simão Pereira (354), Paraibuna (372), Serraria (387), Três Rios (398), Alberto Torres (413), Areal (424), Pedro do Rio (443), Itaipava (450) e Petrópolis (468)	540	14 —00
612	**Pela PANAIR**, de Belo Horizonte ao Rio	346	1 — 15

Número de ordem (REF)	ITINERÁRIOS E MEIOS DE TRANSPORTE	Extensão em km	Tempo médio gasto em viagem h—m
	A Cuiabá (Mato Grosso)		
613	**Pela E.F.C.B.**, de Belo Horizonte a S. Paulo, via Barra do Piraí (532)	922	23 — 55
614	— **pela S.P.R.**, de S. Paulo a Jundiaí	61	1 — 05
615	— **pela C.P.E.F.**, de Jundiaí a Baurú, via Itirapina (176)	356	8 — 30
616	— **pela N.O.B.**, de Baurú a Pôrto Esperança	1 272	44 — 00
617	— **pela Nav. Fluvial**, de Pôrto Esperança a Cuiabá	650	...
	Total	3 261	...
618	**Pela PANAIR**, de Belo Horizonte a Goiânia, via Patos de Minas (305)	667	3 — 20
619	— **pela VASP**, de Goiânia a Cuiabá (1)	...	...
	Total	...	...
	A Goiânia (Goiás)		
620	**Pela R.M.V.**, de Belo Horizonte a Uberaba, via Azurita (78), Divinópolis (156), Garças (298) e Ibiá (477)	752	24 — 20
621	— **pela C.M.E.F.**, de Uberaba a Araguarí	179	5 — 40
622	— **por ônibus**, de Araguarí a Goiânia, via Pôrto do Veríssimo (49), Corumbaiba (102), Marzagão (129), Caldas Novas (161), Pouso Alto (246) e Hidrolândia (300)	346	10 — 00
	Total	1 277	40 — 00
623	**Por automóvel**, de Belo Horizonte a Goiânia, via Bernardo Monteiro (21), Betim (35), Vianópolis (46), Juatuba (58), Florestal (73), Tavares (86), Pará de Minas (98), Caetano Preto (108), Antunes (115), Igaratinga (123), S. Gonçalo (150), est. de S. Gonçalo (156), Costas (161), Perdigão (172), Araujos (182), Limeira (200), Moema (223), Pedra do Chumbo (240), Melo Viana (300), Barra Funchal (321), Campos (329), S. Gotardo (352), Guarda dos Ferreiros (365), Rio Paranaiba (397), Carmo do Paranaiba (431), Sant'Ana de Patos (477), Guimarânia (501), Serra Negra (505), Patrocínio (531), Macaubas (577), Monte Carmelo (627), Água Emendada (646), Estrêla do Sul (658), Santa Rita (661), Dolearina (677), Araguarí (730), Pôrto do Veríssimo (779), Corumbaíba (832), Marzagão (850), Caldas Novas (891), Pouso Alto (976) e Hidrolândia (1 030)	1 076	31 — 00
624	**Pela PANAIR**, de Belo Horizonte a Goiânia, (REF. 618)	667	3 — 20
	A Niterói (Rio de Janeiro)		
623	**Pela E.F.C.B.**, de Belo Horizonte ao Rio, (REF. 610)	640	14 — 35
626	— **pela Nav. Maritima**, de Rio a Niterói	8	0 — 25
	Total	648	15 — 00
627	**Por automóvel**, de Belo Horizonte ao Rio, (REF. 611)	540	14 — 00
628	— **pela Nav. Maritima**, do Rio a Niterói	8	0 — 25
	Total	548	14 — 25
	A S. Paulo (S. Paulo)		
629	**Pela E.F.C.B.**, de Belo Horizonte a S. Paulo, (REF. 613)	922	23 — 55
630	**Por automóvel**, de Belo Horizonte ao Rio, (REF. 611)	540	14 — 00
631	— **por ônibus**, do Rio a S. Paulo, pela rodovia Rio—S. Paulo	504	12 — 00
	Total	1 044	26 — 00
632	**Por automóvel**, de Belo Horizonte a S. Paulo, via Barreiro (16), Ibirité (25), Sarzêdo (36), Mário Campos (45), Brumadinho (58), Aroucas (74), Bonfim (89), Crucilândia (106), Itaguara (126), Pipoca (138), Paiol (151), Japão (158), Oliveira (197), Marinha (209), Machadó (240), Bom Sucesso (257), Xavier (270), Macáia (280), Ijací (282), Lavras (297), Nepomuceno (332), Pinheiros (348), J. Urbano (377), Varginha (392), Palmela dos Coelhos (430), D. Ferrão (443), S. Gonçalo do Sapucaí (452), Água Comprida (461), Retiro (482), Silvianópolis (504), Pimentel (519), Pouso Alegre (540), Cruz Alta (570), Estiva (576), Lagoa (582), Cambuí (600), Lambert (609), Camanducáia (621), Itapeva (630), Rodêio (644), Extrema (649), Bandeirantes (663), Bragança (684), Atibáia (706) e Juqueri (738)	771	26 — 00
633	**Pela PANAIR**, de Belo Horizonte a S. Paulo, via Poços de Caldas (353) (2)	553	2 — 45

(1) — Ou pela PANAIR, de Belo Horizonte a Cuiabá, via S. Paulo (553), com 2 172 Km em 9 h 50 m
(2) — Ou em vôo direto, 507 Km em 2 h 10 m

Número de ordem (REF)	ITINERÁRIOS E MEIOS DE TRANSPORTE	Extensão em km	Tempo médio gasto em viagem h—m
	A S. Salvador (Bahía)		
634	Pela E.F.C.B., de Belo Horizonte a Pirapora, via General Carneiro (14) e Corinto (276)	430	14 — 40
635	— pela Nav. do S. Francisco, de Pirapora a Juazeiro	1 371	168 — 00
636	— pela V.F.F.L.B., de Juazeiro a S. Salvador	575	19 — 30
	Total	2 376	202 — 10
637	Pela E.F.C.B., (1) de Belo Horizonte ao Rio, (REF. 610)	640	14 — 35
638	— pela Nav. Marítima, do Rio a S. Salvador	1 410	...
	Total	2 050	...
	A Vitória (Espírito Santo)		
639	Pela E.F.C.B., de Belo Horizonte a Nova Era, via General Carneiro (14) e Sabará (22)	185	7 — 00
640	— pela E.F.V.M., de Nova Era a Vitória (Pedro Nolasco)	562	20 — 15
	Total	747	27 — 15
641	Pela PANAIR, de Belo Horizonte a Vitória, via Rio de Janeiro (346)	771	3 — 10
	A Betim		
642	Pela R.M.V., de Belo Horizonte a Betim	38	1 — 10
643	Por ônibus, de Belo Horizonte a Betim, via Bernardo Monteiro (21)	35	1 — 00
	A Brumadinho		
644	Pela E.F.C.B., de Belo Horizonte a Brumadinho	61	1 — 35
645	Por ônibus, de Belo Horizonte a Brumadinho, via Ibirité (25), Sarzêdo (36), Mário Campos (45) e Fêcho do Funil (51)	58	1 — 30
	A Nova Lima		
646	Por ônibus, de Belo Horizonte a Nova Lima, via Taquaril (9), Triângulo (16) e Cruz dos Pobres (22)	26	1 — 15
647	Pela E.F.C.B., de Belo Horizonte a Raposos, via General Carneiro (14) e Sabará (22)	34	1 — 15
648	— pela E.F.M.V., de Raposos a Nova Lima	9	0 — 30
	Total	43	1 — 45
	A Pedro Leopoldo		
649	Pela E.F.C.B., de Belo Horizonte a Pedro Leopoldo, via General Carneiro (14)	72	2 — 15
650	Por ônibus, de Belo Horizonte a Pedro Leopoldo, via Pampulha (9), Venda Nova (13), Campanhã (21), Estiva (33) e Pindaré (37)	48	1 — 40
	A Sabará		
651	Pel E.F.C.B., de Belo Horizonte a Sabará, via General Carneiro (14)	22	0 — 45
652	Por ônibus, de Belo Horizonte a Sabará, via Taquaril (9) e Triângulo (16)	23	0 — 40
	A Santa Luzia		
653	Pela E.F.C.B., de Belo Horizonte a Santa Luzia, via General Carneiro (14)	34	1 — 15
654	Por ônibus, de Belo Horizonte a Santa Luzia, via Matadouro (8), Aarão Reis (10), Capitão Eduardo (16) e Bicas (20)	28	0 — 50
	31 — BELO VALE		
	A Belo Horizonte		
655	Pela E.F.C.B., de Belo Vale a Belo Horizonte	110	2 — 40
	Ao Rio de Janeiro		
656	Pela E.F.C.B., de Belo Vale ao Rio	530	12 — 15

(1) — Ou pela PANAIR de Belo Horizonte a S. Salvador, 1 380 Km em 3 h 30 m

Número de ordem (REF)	ITINERÁRIOS E MEIOS DE TRANSPORTE	Extensão em km	Tempo médio gasto em viagem h—m
	A Bonfim		
657	**Pela E.F.C.B.**, de Belo Vale a Brumadinho	50	1 — 05
658	**— por ônibus**, de Brumadinho a Bonfim, via Aroucas (16)	31	0 — 45
	Total	81	1 — 50
	A Brumadinho		
659	**Pela E.F.C.B.**, de Belo Vale a Brumadinho	50	1 — 05
	A Congonhas do Campo		
660	**Pela E.F.C.B.**, de Belo Vale a Congonhas do Campo	43	0 — 55
	A Itabirito		
661	**Pela E.F.C.B.**, de Belo Vale a Itabirito, via J. Murtinho (52) e Burnier (72)	98	3 — 55
	A João Ribeiro		
662	**Pela E.F.C.B.**, de Belo Vale a Jeceaba	26	0 — 35
663	**— por ônibus**, de Jeceaba a João Ribeiro	21	1 — 00
	Total	47	1 — 35
	A Ouro Preto		
664	**Pela E.F.C.B.**, de Belo Vale a Ouro Preto, via J. Murtinho (52) e Burnier (72)	115	5 — 00
	A Côco		
665	**Pela E.F.C.B.**, de Belo Vale a Moeda	15	0 — 20
666	**— a cavalo**, de Moeda a Côco	7	1 — 15
	Total	22	1 — 35
	A Moeda		
667	**Pela E.F.C.B.**, de Belo Vale a Moeda	15	0 — 20
668	**Por automóvel**, de Belo Vale a Moeda, via Pôrto Alegre (13)	16	0 — 45
	A Sant'Ana do Paraopeba		
669	**Por automóvel**, de Belo Vale a Sant'Ana do Paraopeba	9	0 — 25
	32 — BETIM		
	A Belo Horizonte		
670	**Pela R.M.V.**, de Betim a Belo Horizonte	38	1 — 10
671	**Por ônibus**, de Betim a Belo Horizonte, via Bernardo Monteiro (14)	35	1 — 10
	Ao Rio de Janeiro		
672	**Pela R.M.V.**, de Betim a Belo Horizonte	38	1 — 10
673	**— pela E.F.C.B.**, de Belo Horizonte ao Rio, (REF. 610)	640	14 — 35
	Total	678	15 — 45
674	**Por automóvel**, de Betim ao Rio, via Bernardo Monteiro (14), Belo Horizonte (35) e daí pela rodovia Belo Horizonte—Rio	575	14 — 30
	A Brumadinho		
675	**Pela R.M.V.**, de Betim a Belo Horizonte	38	1 — 10
676	**— pela E.F.C.B.**, de Belo Horizonte a Brumadinho	61	1 — 35
	Total	99	2 — 45
677	**Por ônibus**, de Betim a Belo Horizonte, (REF. 671)	35	1 — 00
678	**— por ônibus**, de Belo Horizonte a Brumadinho, (REF. 645)	58	1 — 30
	Total	93	2 — 30

Número de ordem (REF)	ITINERÁRIOS E MEIOS DE TRANSPORTE	Extensão em km	Tempo médio gasto em viagem h—m
	A Esmeraldas		
679	**Por ônibus**, de Betim a Esmeraldas, via Vianópolis (11) e Santo Afonso (17)..	35	1 — 10
	A Mateus Leme		
680	**Pela R.M.V.**, de Betim a Mateus Leme.....	34	1 — 00
681	**Por ônibus**, de Betim a Mateus Leme, via Vianópolis (11) e Juatuba (23)...	35	1 — 10
	A Pedro Leopoldo		
682	**Pela R.M.V.**, de Betim a Belo Horizonte.....	38	1 — 10
683	— **pela E.F.C.B.**, de Belo Horizonte a Pedro Leopoldo, (REF. 648).....	72	2 — 15
	Total.....	**110**	**3 — 25**
684	**Por ônibus**, de Betim a Belo Horizonte, (REF. 671).....	35	1 — 00
685	— **por ônibus**, de Belo Horizonte a Pedro Leopoldo, (REF. 650).....	48	1 — 40
	Total.....	**83**	**2 — 40**
	A Contagem		
686	**Pela R.M.V.**, de Betim a Contagem, via Bernardo Monteiro (18).....	21	1 — 20
687	**Por automóvel**, de Betim a Contagem, via Bernardo Monteiro (14).....	17	0 — 30
	A Ibirité		
688	**Pela R.M.V.**, de Betim a Belo Horizonte.....	38	1 — 10
689	— **pela E.F.C.B.**, de Belo Horizonte a Ibirité.....	39	0 — 40
	Total.....	**77**	**1 — 50**
690	**Por ônibus**, de Betim a Belo Horizonte, (REF. 671).....	35	1 — 00
691	— **por ônibus**, de Belo Horizonte a Ibirité, via Barreiro (16).....	25	0 — 50
	Total.....	**60**	**1 — 50**
692	**Por automóvel**, de Betim a Ibirité, via Bernardo Monteiro (14), Entroncamento (22) e Barreiro (25).....	34	1 — 00
	33 — BIAS FORTES		
	A Belo Horizonte		
693	**Por ônibus**, de Bias Fortes a Barbacena, via Ponto Novo (22), Curral Novo (34), Sítio (48) e Dr. Sá Fortes (55).....	66	2 — 30
694	— **pela E.F.C.B.**, de Barbacena a Belo Horizonte.....	262	6 — 00
	Total.....	**328**	**8 — 30**
695	**Por automóvel**, de Bias Fortes a Belo Horizonte, via Ponto Novo (22), Curral Novo (34), Sítio (48), Dr. Sá Fortes (55) e daí pela rodovia Rio—Belo Horizonte.....	295	7 — 00
	Ao Rio de Janeiro		
696	**Por ônibus**, de Bias Fortes a Sítio, via Ponto Novo (22) e Curral Novo (34)..	48	2 — 00
697	— **pela E.F.C.B.**, de Sítio ao Rio.....	363	8 — 10
	Total.....	**411**	**10 — 10**
698	**Por ônibus**, de Bias Fortes a Barbacena, (REF. 693).....	66	2 — 30
699	— **por ônibus**, de Barbacena ao Rio, (REF. 553).....	311	9 — 00
	Total.....	**377**	**11 — 30**
	A Andrelândia		
700	**Por ônibus**, de Bias Fortes a Barbacena, (REF. 693).....	66	2 — 30
701	— **por automóvel**, de Barbacena a Andrelândia, (REF. 562).....	151	4 — 30
	Total.....	**217**	**7 — 00**
702	**A cavalo**, de Bias Fortes a Andrelândia.....	82	14 — 30

Número de ordem (REF)	ITINERÁRIOS E MEIOS DE TRANSPORTE	Extensão em km	Tempo médio gasto em viagem h—m
	A Barbacena		
703	**Por ônibus**, de Bias Fortes a Barbacena, (REF. 693)	66	2 — 30
	A Juiz de Fora		
704	**Por ônibus**, de Bias Fortes a Barbacena, (REF. 693)	66	2 — 30
705	— **pela E.F.C.B.**, de Barbacena a Juiz de Fora	103	2 — 35
	Total	169	5 — 05
	A Lima Duarte		
706	**A cavalo**, de Bias Fortes a Lima Duarte, via Pedro Teixeira (17)	43	7 — 30
	A Santos Dumont		
707	**Por ônibus**, de Bias Fortes a Barbacena, (REF. 693)	66	2 — 30
708	— **pela E.F.C.B.**, de Barbacena a Santos Dumont	54	1 — 20
	Total	120	3 — 50
709	**A cavalo**, de Bias Fortes a Santos Dumont	40	7 — 00
	A Augusto Franco		
710	**A cavalo**, de Bias Fortes a Augusto Franco	30	5 — 30
	A Campolide		
711	**A cavalo**, de Bias Fortes a Campolide	15	2 — 30
	A Ibitipoca		
712	**A cavalo**, de Bias Fortes a Ibitipoca, via Campolide (15)	25	4 — 15
	34 — BICAS		
	A Belo Horizonte		
713	**Pela E.F.L.**, de Bicas a Juiz de Fora, via Furtado de Campos (74)	114	5 — 30
714	— **pela E.F.C.B.**, de Juiz de Fora a Belo Horizonte	365	8 — 40
	Total	479	14 — 10
715	**Por ônibus**, de Bicas a Juiz de Fora, via Passo da Pátria (21) e Retiro (36)	43	1 — 30
716	— **pela E.F.C.B.**, de Juiz de Fora a Belo Horizonte	365	8 — 40
	Total	408	10 — 10
717	**Por ônibus**, de Bicas a Juiz de Fora, (REF. 715)	43	2 — 00
718	— **por automóvel**, de Juiz de Fora a Belo Horizonte, via Santos Dumont (49), Barbacena (98), Carandaí (142), Conselheiro Lafaiete (188), Itabirito (254) e Nova Lima (301)	327	9 — 30
	Total	370	11 — 30
	Ao Rio de Janeiro		
719	**Pela E.F.L.**, de Bicas ao Rio, via Três Rios (70)	195	7 — 30
720	**Por ônibus**, de Bicas a Juiz de Fora, (REF. 715)	43	1 — 30
721	— **por ônibus**, de Juiz de Fora ao Rio, via Matias Barbosa (21), Simão Pereira (37), Paraibuna (45), Três Rios (71) e Petrópolis (141)	213	6 — 00
	Total	256	7 — 30
	A Guarará		
722	**Por ônibus**, de Bicas a Guarará	4	0 — 10
	A Juiz de Fora		
723	**Pela E.F.L.**, de Bicas a Juiz de Fora, (REF. 715)	113	5 — 30
724	**Por ônibus**, de Bicas a Juiz de Fora, (REF. 715)	43	2 — 00

Número de ordem (REF)	ITINERÁRIOS E MEIOS DE TRANSPORTE	Extensão em km	Tempo médio gasto em viagem h—m
	A Mar de Espanha		
725	**Pela E.F.L.**, de Bicas a Mar de Espanha, via Pequerí (18)	43	2 — 20
726	**Por ônibus**, de Bicas a Mar de Espanha, via Santa Helena (9) e Pau Grande (17)	24	1 — 00
	A Matias Barbosa		
727	**Pela E.F.L.**, de Bicas a Três Rios	70	2 — 40
728	— **pela E.F.C.B.**, de Três Rios a Matias Barbosa	55	1 — 10
	Total	**125**	**3 — 50**
729	Pela E.F.L., de Bicas a Juiz de Fora, (REF. 713)	114	5 — 30
730	— **pela E.F.C.B.**, de Juiz de Fora a Matias Barbosa	22	0 — 35
	Total	**136**	**6 — 05**
731	**Por ônibus**, de Bicas a Juiz de Fora, (REF. 715)	43	2 — 00
732	— **por ônibus**, de Juiz de Fora a Matias Barbosa, via Cedofeita (18)	21	0 — 30
	Total	**64**	**2 — 30**
733	**Por automóvel**, de Bicas a Matias Barbosa, via Santa Helena (9), Pau Grande (17), Pequerí (25) e Sarandira (34)	53	2 — 00
	A S. João Nepomuceno		
734	**Pela E.F.L.**, de Bicas a S. João Nepomuceno	33	1 — 10
735	**Por automóvel**, de Bicas a S. João Nepomuceno, via Japaraiba (16)	32	1 — 10
	A Pequerí		
736	**Pela E.F.L.**, de Bicas a Pequerí	18	0 — 35
737	**Por automóvel**, de Bicas a Pequerí, via Santa Helena (9) e Pau Grande (17)	25	1 — 20
	35 — BOA ESPERANÇA		
	A Belo Horizonte		
738	**Por ônibus**, de Boa Esperança a Campo Belo, via Pôrto Jacaré (18), Cristais (31), Veado (51) e Capão (63)	71	3 — 00
739	— **pela R.M.V.**, de Campo Belo a Belo Horizonte, via Garças (142), Divinópolis (284) e Azurita (327)	440	14 — 35
	Total	**511**	**17 — 35**
740	**Por ônibus**, de Boa Esperança a Campo Belo, (REF. 738)	71	3 — 00
741	— **por ônibus**, de Campo Belo a Belo Horizonte, via Sant'Ana do Jacaré (18), Santo Antônio do Amparo (50), Paraiso (74), Lajinha (92), Oliveira (98), Fundão (116), Japão (137), Paiol (144), Itaguara (169), Crueilândia (189), Bonfim (206), Brumadinho (237), Mário Campos (250), Sarzêdo (259), Ibirité (270) e Barreiro (279)	295	11 — 00
	Total	**366**	**14 — 00**
	Ao Rio de Janeiro		
742	**Por ônibus**, de Boa Esperança a Três Pontas, via Coqueiral (20) e Sant'Ana da Vargem (38)	56	1 — 50
743	— **pela R.M.V.**, de Três Pontas a Cruzeiro, via Espera (20), Três Corações (92), Freitas (155) e Ibatuba (172)	262	10 — 00
744	— **pela E.F.C.B.**, de Cruzeiro ao Rio, (REF. 159)	252	5 — 30
	Total	**570**	**17 — 20**
745	**Por automóvel**, de Boa Esperança ao Rio, via Coqueiral (20), Sant'Ana da Vargem (38), Três Pontas (56), Varginha (98), Palmela dos Coelhos (136), Campanha (144), Cambuquira (164), Triângulo (175), Conceição do Rio Verde (201), Contendas (209), Caxambú (229), Boa Vista (244), Vidinha (250), Pouso Alto (259), Capivarí (263), Itamonte (277), Capelinha do Picú (286), Registro do Picú (300), Queluz (321), Arêias (333) e daí pela rodovia S. Paulo—Rio	552	15 — 00

Número de ordem (REF)	ITINERÁRIOS E MEIOS DE TRANSPORTE	Extensão em km	Tempo médio gasto em viagem h—m
	A Campo Belo		
746	**Por ônibus,** de Boa Esperança a Campo Belo, (REF. 738)	71	2 — 30
	A Campos Gerais		
747	**Por automóvel,** de Boa Esperança a Campos Gerais, via Ribeirão S. Pedro (9)	37	1 — 30
	A Carmo do Rio Claro		
748	**Por automóvel,** de Boa Esperança a Carmo do Rio Claro, via Entroncamento (6), Córrego do Campo (18), Joaquim Chagas (22), Emerenciano (26) e Pôrto Carrito (69)	76	3 — 00
	A Guapé.		
749	**Por automóvel,** de Boa Esperança a Guapé, via Entroncamento (6), Joaquim Chagas (22) e Ilicínia (40)	66	2 — 45
	A Nepomuceno		
750	**Por automóvel,** de Boa Esperança a Nepomuceno, via Coqueiral (20), Cachoeira (31) e Santo Antônio do Cruzeiro (44)	53	2 — 30
	A Três Pontas		
751	**Por ônibus,** de Boa Esperança a Três Pontas, (REF. 742)	56	1 — 50
	A Coqueiral		
752	**Por ônibus,** de Boa Esperança a Coqueiral	20	0 — 30
	A Ilicínia		
753	**Por ônibus,** de Boa Esperança a Ilicínia, via Entroncamento (6) e Joaquim Chagas (22)	40	1 — 30
	36 — BOCAIUVA		
	A Belo Horizonte		
754	**Pela E.F.C.B.,** de Bocaiuva a Belo Horizonte, via Corinto (193) e General Carneiro (455)	469	17 — 20
	Ao Rio de Janeiro		
755	**Pela E.F.C.B.,** de Bocaiuva ao Rio, via Corinto (193), General Carneiro (455), Sabará (463), Burnier (547) e J. Murtinho (568)	1 045	32 — 20
	A Buenópolis		
756	**Pela E.F.C.B.,** de Bocaiuva a Buenópolis	116	3 — 30
	A Coração de Jesús		
757	**Pela E.F.C.B.,** de Bocaiuva a Montes Claros	70	2 — 15
758	— **por ônibus,** de Montes Claros a Coração de Jesús, via Veréda (24)	72	3 — 00
	Total	142	5 — 15
759	**A cavalo,** de Bocaiuva a Coração de Jesús	120	22 — 00
	A Diamantina		
760	**Pela E.F.C.B.,** de Bocaiuva a Diamantina, via Corinto (193)	341	13 — 50

Número de ordem (REF)	ITINERÁRIOS E MEIOS DE TRANSPORTE	Extensão em km	Tempo médio gasto em viagem h—m
	A Grão Mogol		
761	Pela E.F.C.B., de Bocaiuva a Montes Claros	70	2 — 15
762	— por automóvel, de Montes Claros a Grão Mogol, via Francisco Sá (55), Serra do Catuní (67) e Barrocão (95)	155	6 — 00
	Total	**225**	**8 — 15**
	A Itamarandiba		
763	Pela E.F.C.B., de Bocaiuva a Diamantina, (REF. 760)	341	13 — 50
764	— por ônibus, de Diamantina a Itamarandiba, via Mendanha (39), Couto de Magalhães (53), Poço d'Água (112) e Carbonita (148)	196	7 — 00
	Total	**537**	**20 — 50**
	A Minas Novas		
765	Pela E.F.C.B., de Bocaiuva a Diamantina, (REF. 760)	341	13 — 50
766	— por ônibus, de Diamantina a Minas Novas, via Mendanha (39), Couto de Magalhães (53), Poço d'Água (112), Carbonita (148), Itamarandiba (196) e Capelinha (254)	338	16 — 00
	Total	**679**	**29 — 50**
	A Montes Claros		
767	Pela E.F.C.B., de Bocaiuva a Montes Claros	70	2 — 15
768	Por automóvel, de Bocaiuva a Montes Claros	56	2 — 30
	A Pirapora		
769	Pela E.F.C.B., de Bocaiuva a Pirapora, via Corinto (193)	347	12 — 25
	A Guaraciama		
770	Por automóvel, de Bocaiuva a Guaraciama	24	1 — 00
771	A cavalo, de Bocaiuva a Guaraciama	24	4 — 30
	A Olhos d'Água		
772	Por automóvel, de Bocaiuva a Olhos d'Água	54	2 — 00
773	A cavalo, de Bocaiuva a Olhos d'Água	51	9 — 30
	A Terra Branca		
774	A cavalo, de Bocaiuva a Terra Branca	88	17 — 00
	A Vargem Mimosa		
775	Por automóvel, de Bocaiuva a Vargem Mimosa, via Engenheiro Navarro (30)	78	4 — 00
776	A cavalo, de Bocaiuva a Vargem Mimosa	65	12 — 00
	37 — BOM DESPACHO		
	A Belo Horizonte		
777	Pela R.M.V., de Bom Despacho a Belo Horizonte, via Velho da Táipa (59) e Azurita (144)	222	10 — 00
778	Por ônibus, de Bom Despacho a Araujos, via Sapé (9) e Capivarí (20)	32	1 — 20
779	— por ônibus, de Araujos a Belo Horizonte, via Perdigão (10), Costas (21), est. S. Gonçalo (26), S. Gonçalo (32), Igaratinga (59), Antunes (67), Caetano Preto (74), Pará de Minas (84), Tavares (96), Gameleira (104), Florestal (109), Juatuba (124), Vianópolis (136), Betim (147) e Bernardo Monteiro (161)	182	5 — 40
	Total	**214**	**7 — 00**

Número de ordem (REF)	ITINERÁRIOS E MEIOS DE TRANSPORTE	Extensão em km	Tempo médio gasto em viagem h—m
	Ao Rio de Janeiro		
780	**Pela R.M.V.,** de Bom Despacho a Belo Horizonte, via Velho da Táipa (59) e Azurita (144)	222	10 — 00
781	— **pela E.F.C.B.,** de Belo Horizonte ao Rio, (REF. 610)	640	14 — 35
	Total	862	24 — 35
782	**Pela R.M.V.,** de Bom Despacho a Barbacena, via Velho da Táipa (59), Divinópolis (141), A. Mourão (294) e Campolide (484)	494	21 — 00
783	— **pela E.F.C.B.,** de Barbacena ao Rio	378	8 — 35
	Total	872	29 — 35
784	**Pela R.M.V.,** de Bom Despacho a Barra Mansa, via Velho da Táipa (59), Divinópolis (141), A. Mourão (294), Ribeirão Vermelho (342), Lavras (352) e Arantina (528)	637	28 — 00
785	— **pela E.F.C.B.,** de Barra Mansa ao Rio, (REF. 298)	154	3 — 20
	Total	791	31 — 20
	A Dores do Indaiá		
786	**Pela R.M.V.,** de Bom Despacho a Dores do Indaiá	70	2 — 25
787	**Por automóvel,** de Bom Despacho a Dores do Indaiá, via Garça (15), Machados (22), Moema (32), Pedra do Chumbo (49) e Entroncamento (63)	77	2 — 30
	A Lagoa da Prata		
788	**Pela R.M.V.,** de Bom Despacho a Lagoa da Prata, via Velho da Táipa (59) e Divinópolis (141)	250	9 — 30
789	**Por automóvel,** de Bom Despacho a Lagoa da Prata, via Garça (15), Machados (22), Moema (32) e Grotadas (51)	68	2 — 30
	A Luz		
790	**Pela R.M.V.,** de Bom Despacho a Dores do Indaiá	70	2 — 25
791	— **por ônibus,** de Dores do Indaiá a Luz, via Entroncamento (22)	58	2 — 00
	Total	128	4 — 25
	A Martinho Campos		
792	**Pela R.M.V.,** de Bom Despacho a Martinho Campos, via Velho da Táipa (59)	132	5 — 00
793	**Por automóvel,** de Bom Despacho a Martinho Campos, via Colônia Daví Campista (6) e Engenho (24)	56	2 — 00
	A Pitanguí		
794	**Pela R.M.V.,** de Bom Despacho a Pitanguí, via Velho da Táipa (59) e Água Suja (61)	64	3 — 00
	A Santo Antônio do Monte		
795	**Pela R.M.V.,** de Bom Despacho a Santo Antônio do Monte, via Velho da Táipa (59) e Divinópolis (141)	210	8 — 00
796	**Por ônibus,** de Bom Despacho a Santo Antônio do Monte, via Sapé (9), Capivarí (20) e Limeira (35)	56	2 — 00
	A Araujos		
797	**Por ônibus,** de Bom Despacho a Araujos, via Sapé (9) e Capivarí (20)	32	1 — 20
	A Moema		
798	**Por automóvel,** de Bom Despacho a Moema, via Garça (15) e Machados (22)	32	1 — 10
	38 — BOM JARDIM DE MINAS		
	A Belo Horizonte		
799	**Pela R.M.V.,** de Bom Jardim de Minas a Belo Horizonte, via Arantina (13), Lavras (189), Ribeirão Vermelho (198), Garças (397), Divinópolis (539) e Azurita (617)	695	24 — 35

Número de ordem (REF)	ITINERÁRIOS E MEIOS DE TRANSPORTE	Extensão em km	Tempo médio gasto em viagem h—m
	Ao Rio de Janeiro		
800	**Pela R.M.V.**, de Bom Jardim de Minas a Barra do Piraí, via Santa Rita do Jacutinga (42)	131	6 — 10
801	— pela **E.F.C.B.**, de Barra do Piraí ao Rio	108	2 — 25
	Total	**239**	**8 — 35**
	A Andrelândia		
802	**Pela R.M.V.**, de Bom Jardim de Minas a Andrelândia, via Arantina (13)	38	1 — 20
	A Liberdade		
803	**Pela R.M.V.**, de Bom Jardim de Minas a Liberdade, via Rutilo (8)	21	1 — 00
804	**A cavalo**, de Bom Jardim de Minas a Liberdade, via Carvão (10)	24	4 — 30
	A Lima Duarte		
805	**A cavalo**, de Bom Jardim de Minas a Lima Duarte, via S. Domingos da Bocaina (32) e Olaria (44)	62	12 — 00
	A Rio Preto		
806	**Pela R.M.V.**, de Bom Jardim de Minas a Santa Rita do Jacutinga	42	1 — 55
807	— pela **E.F.C.B.**, de Santa Rita do Jacutinga a Rio Preto	37	1 — 45
	Total	**79**	**3 — 40**
	A Santa Rita do Jacutinga		
808	**Pela R.M.V.**, de Bom Jardim de Minas a Santa Rita do Jacutinga	42	1 — 55
	A Arantina		
809	**Pela R.M.V.**, de Bom Jardim de Minas a Arantina	13	0 — 25
	A Taboão		
810	**A cavalo**, de Bom Jardim de Minas a Taboão, via Rio do Peixe (17)	25	4 — 40
	39 — BOM JESÚS DO GALHO		
	A Belo Horizonte		
811	**Pela E.F.L.**, de Bom Jesús do Galho a Ponte Nova	144	8 — 50
812	— pela **E.F.C.B.**, de Ponte Nova a Belo Horizonte, (REF. 24)	252	10 — 00
	Total	**396**	**18 — 50**
	Ao Rio de Janeiro		
813	**Pela E.F.L.**, de Bom Jesús do Galho ao Rio, via Ponte Nova (144), Ligação (289), Furtado de Campos (344) e Três Rios (461)	586	21 — 50
	A Caratinga		
814	**Pela E.F.L.**, de Bom Jesús do Galho a Caratinga	46	2 — 50
	A Raul Soares		
815	**Pela E.F.L.**, de Bom Jesús do Galho a Raul Soares	52	2 — 45
	A S. Domingos do Prata		
816	**Pela E.F.L.**, de Bom Jesús do Galho a D Silvério, via Ponte Nova (144)	208	11 — 55
817	— **por ônibus**, de D. Silvério a S. Domingos do Prata, via Teixeiras (26) e Vargem Linda (34)	48	2 — 00
	Total	**256**	**13 — 55**

Número de ordem (REF)	ITINERÁRIOS E MEIOS DE TRANSPORTE	Extensão em km	Tempo médio gasto em viagem h—m
	A Vermelho Velho		
818	**Pela E.F.L.**, de Bom Jesús do Galho a Vermelho Velho	27	1 — 30
819	**A cavalo**, de Bom Jesús do Galho a Vermelho Velho	27	5 — 00
	40 — BOM SUCESSO		
	A Belo Horizonte		
820	**Pela R.M.V.**, de Bom Sucesso a Belo Horizonte, via Divinópolis (140) e Azurita (218)	295	10 — 25
821	**Por ônibus**, de Bom Sucesso a Oliveira, via Machados (17) e Matinha (48)	60	2 — 30
822	— **por ônibus**, de Oliveira a Belo Horizonte, via Fundão (18), Japão (39), Paiol (46), Pipoca (59), Itaguara (71), Crucilândia (91), Bonfim (108), Aroucas (123), Brumadinho (139), Mário Campos (152), Sarzêdo (161), Ibirité (172) e Barreiro (181)	197	6 — 00
	Total	**257**	**8 — 30**
	Ao Rio de Janeiro		
823	**Pela R.M.V.**, de Bom Sucesso a Barbacena, via A. Mourão (13) e Campolide (203)	214	10 — 50
824	— **pela E.F.C.B.**, de Barbacena ao Rio	378	8 — 35
	Total	**592**	**19 — 25**
825	**Por automóvel**, de Bom Sucesso ao Rio, via S. Tiago (42), Santa Rita do Rio Abáixo (81), Ibitutinga (86), S. João del Rei (100), Tiradentes (112), Barroso (144), Caieiro (165), Barbacena (175) e daí pela rodovia Belo Horizonte—Rio	486	14 — 00
	A Itumirim		
826	**Pela R.M.V.**, de Bom Sucesso a Itumirim, via A. Mourão (13), Ribeirão Vermelho (62) e Lavras (71)	103	4 — 45
827	**Por automóvel**, de Bom Sucesso a Itumirim, via Xavier (13), Macáia (23), Ijací (25) e Lavras (40)	61	2 — 00
	A Lavras		
828	**Pela R.M.V.**, de Bom Sucesso a Lavras, via A. Mourão (13) e Ribeirão Vermelho (62)	71	3 — 35
829	**Por ônibus**, de Bom Sucesso a Lavras, via Xavier (13), Macáia (23) e Ijací (25)	40	1 — 40
	A Oliveira		
830	**Pela R.M.V.**, de Bom Sucesso a Oliveira	56	2 — 20
831	**Por ônibus**, de Bom Sucesso a Oliveira, (REF. 821)	60	2 — 20
	A Passa Tempo		
832	**Por automóvel**, de Bom Sucesso a Passa Tempo, via S. Tiago (42) e Morro do Ferro (64)	87	4 — 00
	A Perdões		
833	**Pela R.M.V.**, de Bom Sucesso a Perdões, via A. Mourão (13) e Ribeirão Vermelho (51)	71	3 — 30
834	**Por automóvel**, de Bom Sucesso a Perdões, via Santo Antônio do Amparo (34), Guarita (47) e Coêlhos (58)	67	3 — 00
	A Resende Costa		
835	**Pela R.M.V.**, de Bom Sucesso a S. João del Rei, via A. Mourão (13)	117	4 — 05
836	— **por ônibus**, de S. João del Rei a Resende Costa, via Cesar de Pina (14) e Coroas (21)	38	1 — 30
	Total	**155**	**5 — 35**

Número de ordem (REF)	ITINERÁRIOS E MEIOS DE TRANSPORTE	Extensão em km	Tempo médio gasto em viagem h—m
837	**Por automóvel**, de Bom Sucesso a Resende Costa, via S. Tiago (42), Santa Rita do Rio Abáixo (81), Ibitutinga (86), S. João del Rei (100), Cesar de Pina (114) e Coroas (121)	138	6 — 00
	A Santo Antônio do Amparo		
838	**Por automóvel**, de Bom Sucesso a Santo Antônio do Amparo	34	1 — 30
	A S. João del Rei		
839	**Pela R.M.V.**, de Bom Sucesso a S. João del Rei, (REF. 835)	117	4 — 05
840	**Por ônibus**, de Bom Sucesso a Lavras, (REF, 829)	40	1 — 40
841	— **por ônibus**, de Lavras a S. João del Rei, via Itumirim (21), Macuco (44), Itutinga (56), S. Sebastião da Vitória (90) e Rio das Mortes (111)	122	5 — 30
	Total	**162**	**7 — 10**
842	**Por automóvel**, de Bom Sucesso a S. João del Rei, via S. Tiago (42), Santa Rita do Rio Abáixo (81) e Ibitutinga (86)	100	3 — 30
	A Ibituruna		
843	**Pela R.M.V.**, de Bom Sucesso a Ibituruna, via A. Mourão (13)	25	1 — 15
844	**Por automóvel**, de Bom Sucesso a Ibituruna	18	0 — 40
	A Macáia		
845	**Pela R.M.V.**, de Bom Sucesso a Macáia, via A. Mourão (13)	32	1 — 40
846	**Por ônibus**, de Bom Sucesso a Macáia, via Xavier (13)	23	1 — 00
	A S. Tiago		
847	**Por automóvel**, de Bom Sucesso a S. Tiago	42	2 — 00
	41 — BONFIM		
	A Belo Horizonte		
848	**Por ônibus**, de Bonfim a Brumadinho, via Aroucas (15)	31	0 — 45
849	— **pela E.F.C.B.**, de Brumadinho a Belo Horizonte	61	1 — 35
	Total	**92**	**2 — 20**
850	**Por ônibus**, de Bonfim a Belo Horizonte, via Aroucas (15), Brumadinho (31), Fêcho do Funil (38), Mário Campos (44), Sarzêdo (53), Ibirité (64) e Barreiro (73)	89	2 — 30
	Ao Rio de Janeiro		
851	**Por ônibus**, de Bonfim a Brumadinho, (REF. 848)	31	0 — 45
852	— **pela E.F.C.B.**, de Brumadinho ao Rio	579	13 — 30
	Total	**610**	**14 — 15**
853	**Por automóvel**, de Bonfim ao Rio, via Aroucas (15), Brumadinho (31), Fêcho do Funil (38), Mário Campos (44), Sarzêdo (53), Ibirité (64), Barreiro (73), Belo Horizonte (89) e daí pela rodovia Belo Horizonte—Rio	629	16 — 00
	A Belo Vale		
854	**Por ônibus**, de Bonfim a Brumadinho, (REF. 848)	31	0 — 45
855	— **pela E.F.C.B.**, de Brumadinho a Belo Vale	50	1 — 05
	Total	**81**	**1 — 50**
	A Brumadinho		
856	**Por ônibus**, de Bonfim a Brumadinho, (REF. 848)	31	0 — 45
	A Itaguara		
857	**Por ônibus**, de Bonfim a Itaguara, via Crucilândia (17)	37	1 — 00

Número de ordem (REF)	ITINERÁRIOS E MEIOS DE TRANSPORTE	Extensão em km	Tempo médio gasto em viagem h—m
	A Itauna		
858	**Por ônibus**, de Bonfim a Belo Horizonte, (REF. 850)	89	2 — 30
859	— **pela R.M.V.**, de Belo Horizonte a Itauna, via Azurita (78)	100	3 — 05
	Total	189	5 — 35
	A João Ribeiro		
860	**Por ônibus**, de Bonfim a Brumadinho	31	0 — 45
861	— **pela E.F.C.B.**, de Brumadinho a Jeceaba	75	1 — 35
862	— **por ônibus**, de Jeceaba a João Ribeiro	21	1 — 00
	Total	**127**	**3 — 20**
863	**Por automóvel**, de Bonfim a João Ribeiro, via Crucilândia (17), Machados (23), Rio do Peixe (40), Entroncamento (63), Desterro (78), Pereirinha (86) e Mata (96)	114	4 — 30
	A Passa Tempo		
864	**Por ônibus**, de Bonfim a Passa Tempo, via Crucilândia (17), Machados (23) e Rio do Peixe (40)	72	3 — 00
	A Crucilândia		
865	**Por ônibus**, de Bonfim a Crucilândia	17	0 — 40
	A Piedade dos Gerais		
866	**Por automóvel**, de Bonfim a Piedade dos Gerais, via Guédes (8)	26	1 — 20
867	**A cavalo**, de Bonfim a Piedade dos Gerais	21	3 — 30
	A Rio Manso		
868	**A cavalo**, de Bonfim a Rio Manso	12	2 — 00
	A Turibaí		
869	**A cavalo**, de Bonfim a Turibaí	6	1 — 00
	42 — BORDA DA MATA		
	A Belo Horizonte		
870	**Pela R.M.V.**, de Borda da Mata a Belo Horizonte, via Piranguinho (97), Ibatuba (193), Freitas (210), Três Corações (274), Lavras (368), Ribeirão Vermelho (377), Garças (576), Divinópolis (719) e Azurita (797)	874	30 — 15
871	**Pela R.M.V.**, de Borda da Mata a Cruzeiro, via Piranguinho (97) e Ibatuba (193)	283	8 — 45
872	— **pela E.F.C.B.**, de Cruzeiro a Belo Horizonte, (REF. 273)	676	20 — 30
	Total	**959**	**29 — 15**
873	**Por automóvel**, de Borda da Mata a Belo Horizonte, via Serra das Anhumas (17), Pouso Alegre (30), Pimentel (51), Silvianópolis (66), Retiro (86), S. Gonçalo do Sapucaí (118), D. Ferrão (127), Palmela dos Coêlhos (140), Varginha (178), J. Urbano (193), Pinheiros (222), Nepomuceno (238), Lavras (273), Ijací (288), Macáia (290), Xavier (300), Bom Sucesso (313), Machados (330), Matinha (361), Oliveira (373), Japão (412), Paiol (419), Itaguara (444), Crucilândia (464), Bonfim (481), Brumadinho (512), Sarzêdo (534), Ibirité (545) e Barreiro (554)	570	19 — 00
	Ao Rio de Janeiro		
874	**Pela R.M.V.**, de Borda da Mata a Cruzeiro, (REF. 871)	283	8 — 45
875	— **pela E.F.C.B.**, de Cruzeiro ao Rio, (REF. 159)	252	5 — 30
	Total	**535**	**14 — 15**

Número de ordem (REF)	ITINERÁRIOS E MEIOS DE TRANSPORTE	Extensão em km	Tempo médio gasto em viagem h—m
876	**Por automóvel**, de Borda da Mata ao Rio, via Serra das Anhumas (17), Pouso Alegre (30), Pôrto Sapucaí (48), Santa Rita do Sapucaí (59), José Procópio (78), Alegre (85), Boa Vista (98), Itajubá (105), Zéca Fortes (121), Delfim Moreira (137), Piquête (167), Lorena (190) e daí pela rodovia S. Paulo—Rio	475	13 — 00
	A Cambuí		
877	**Pela R.M.V.**, de Borda da Mata a Pouso Alegre	29	0 — 50
878	— **por ônibus**, de Pouso Alegre a Cambuí, via Estiva (36)	60	2 — 20
	Total	89	3 — 10
879	**Por automóvel**, de Borda da Mata a Cambuí, via Serra das Anhumas (17), Pouso Alegre (30), Cruz Alta (60), Estiva (66), Lagoa (72) e Rio do Peixe (81)	90	3 — 00
	A Ouro Fino		
880	**Pela R.M.V.**, de Borda da Mata a Ouro Fino	31	1 — 25
881	**Por automóvel**, de Borda da Mata a Ouro Fino, via Bogarí (7) e Francisco Sá (16)	30	1 — 00
	A Pouso Alegre		
882	**Pela R.M.V.**, de Borda da Mata a Pouso Alegre	29	0 — 50
883	**Por automóvel**, de Borda da Mata a Pouso Alegre, via Serra das Anhumas (17)	30	1 — 00
	A Santa Rita de Caldas		
884	**Pela R.M.V.**, de Borda da Mata a Ouro Fino	31	1 — 25
885	— **por ônibus**, de Ouro Fino a Santa Rita de Caldas, via Limas (12) e Prata (25)	39	2 — 00
	Total	70	3 — 25
886	**Por automóvel**, de Borda da Mata a Santa Rita de Caldas, via Bogarí (7), Colônia Padre José Bento (16) e Ipuiuna (32)	53	2 — 00
	A Tócos do Mogí		
887	**Por automóvel**, de Borda da Mata a Tócos do Mogi, via Palma (5)	16	0 — 45
	43 — BOTELHOS		
	A Belo Horizonte		
888	**Por ônibus**, de Botelhos a Alfenas, via S. Gonçalo (16) e Divisa Nova (36)	75	3 — 00
889	— **pela R.M.V.**, de Alfenas a Belo Horizonte, (REF. 156)	733	25 — 00
	Total	808	28 — 00
890	**Por automóvel**, de Botelhos a Campestre, via Pinhal (9)	27	1 — 00
891	— **por ônibus**, de Campestre a Varginha, via Faz. da Pedra (13), Campinho (25), Machado (47), Paraguassú (83) e Elói Mendes (113)	135	5 — 10
892	— **pela R.M.V.**, de Varginha a Belo Horizonte, via Três Corações (34), Lavras (128), Ribeirão Vermelho (137), Garças (337), Divinópolis (479) e Azurita (557)	635	21 — 45
	Total	797	27 — 55
893	**Por automóvel**, de Botelhos a Belo Horizonte, via Pinhal (9), Campestre (27), Faz. da Pedra (40), Campinho (52), Machado (74), Papagáio (90), Paraguassú (110), Escaramuça (122), Elói Mendes (140), Buenos (150), Varginha (162), J. Urbano (177), Pinheiros (206), Nepomuceno (222), Lavras (257), Ijací (272), Macáia (274), Xavier (284), Bom Sucesso (297), Machados (314), Matinha (345), Oliveira (357), Japão (396), Paiol (403), Itaguara (428), Crucilândia (448), Bonfim (465), Brumadinho (496), Sarzêdo (518), Ibirité (529) e Barreiro (538)	554	18 — 00

Número de ordem (REF)	ITINERÁRIOS E MEIOS DE TRANSPORTE	Extensão em km	Tempo médio gasto em viagem h—m
	Ao Rio de Janeiro		
894	**Por ônibus,** de Botelhos a Alfenas, (REF. 888)	75	3 — 00
895	— **pela R.M.V.,** de Alfenas a Cruzeiro, (REF. 158)	302	11 — 35
896	— **pela E.F.C.B.,** de Cruzeiro ao Rio, (REF. 159)	252	5 — 30
	Total	629	20 — 05
897	**Por automóvel,** de Botelhos a Campestre, (REF. 890)	27	1 — 00
898	— **por ônibus,** de Campestre a Varginha, (REF. 891)	135	5 — 10
899	— **pela R.M.V.,** de Varginha a Cruzeiro, via Três Corações (34), Freitas (98) e Ibatuba (115)	204	6 — 35
900	— **pela E.F.C.B.,** de Cruzeiro ao Rio, (REF. 159)	252	5 — 30
	Total	618	18 — 15
901	**Por automóvel,** de Botelhos ao Rio, via Pinhal (9), Campestre (27), Faz. da Pedra (40), Campinho (52), Machado (74), Douradinho (102), Paredes (112), Água Comprida (127), S. Gonçalo do Sapucaí (136), D. Ferrão (145), Palmela dos Coêlhos (158), Campanha (166), S. Bento (172), Cambuquira (186), Triângulo (197), Conceição do Rio Verde (223), Contendas (231), Caxambú (251), Boa Vista (266), Vidinha (272), Pouso Alto (281), Capivarí (288), Itamonte (299), Capelinha do Picú (308), Registro do Picú (322) Queluz (343) e Arêias (355)	574	16 — 00
	A Cabo Verde		
902	**Por ônibus,** de Botelhos a Cabo Verde, via Bom Jesús (13)	25	1 — 00
	A Campestre		
903	**Por automóvel,** de Botelhos a Campestre, via Pinhal (9)	27	1 — 00
	A Divisa Nova		
904	**Por ônibus,** de Botelhos a Divisa Nova, via S. Gonçalo (19)	36	1 — 30
	A Poços de Caldas		
905	**Por ônibus,** de Botelhos à Poços de Caldas, via Ponte do Rio Pardo (20)	35	1 — 20
	A Palmeiral		
906	**Por automóvel,** de Botelhos a Palmeiral	17	0 — 40
	44 — BRASÍLIA		
	A Belo Horizonte		
907	**Por ônibus,** de Brasília a Montes Claros, via Miralta (99)	123	4 — 30
908	— **pela E.F.C.B.,** de Montes Claros a Belo Horizonte, (REF. 178)	540	17 — 35
	Total	663	22 — 05
	Ao Rio de Janeiro		
909	**Por ônibus,** de Brasília a Montes Claros, (REF. 907)	123	4 — 30
910	— **pela E.F.C.B.,** de Montes Claros ao Rio, via Corinto (264), General Carneiro (526), Sabará (533), Burnier (618) e J. Martinho (638)	1 116	32 — 35
	Total	1 239	37 — 05
	A Coração de Jesús		
911	**Por automóvel,** de Brasília a Coração de Jesús, via Fernão Dias (26)	74	3 — 00
912	**A cavalo,** de Brasília a Coração de Jesús, via Fernão Dias (26)	70	13 — 00
	A Januária		
913	**Por automóvel,** de Brasília a Pedras de Maria da Cruz, via Encruzilhada (22)	101	4 — 00
914	— **pela Nav. S. Francisco,** de Pedras de Maria da Cruz a Januária	19	1 — 30
	Total	120	5 — 30

Número de ordem (REF)	ITINERÁRIOS E MEIOS DE TRANSPORTE	Extensão em km	Tempo médio gasto em viagem h—m
	A Montes Claros		
915	**Por ônibus**, de Brasília a Montes Claros, (REF. 907)	123	4 — 30
	A Pirapora		
916	**Por automóvel**, de Brasília a S. Francisco, via Jacú, (22) e Morro (42)	68	2 — 30
917	— **pela Nav. S. Francisco**, de S. Francisco a Pirapora	230	22 — 00
	Total	**298**	**24 — 30**
	A S. Francisco		
918	**Por automóvel**, de Brasília a S. Francisco, (REF. 916)	68	2 — 30
	A S. João da Ponte		
919	**Por automóvel**, de Brasília a S. João da Ponte, via Cedro (78)	96	3 — 30
	A S. Romão		
920	**Por automóvel**, de Brasília a S. Francisco, (REF. 916)	68	2 — 30
821	— **pela Nav. S. Francisco**, de S. Francisco a S. Romão	61	5 — 00
	Total	**129**	**7 — 30**
922	**A cavalo**, de Brasília a S. Romão, via Ubaí (18)	92	17 — 00
	A Fernão Dias		
923	**Por automóvel**, de Brasília a Fernão Dias	26	1 — 30
	A Ubaí		
924	**Por automóvel**, de Brasília a Ubaí	54	2 — 00
925	**A cavalo**, de Brasília a Ubaí	48	9 — 00
	45 — BRAZÓPOLIS		
	A Belo Horizonte		
926	**Pela R.M.V.**, de Brazópolis a Belo Horizonte, via Piranguinho (22), Ibatuba (118), Freitas (135), Três Corações (199), Lavras (293), Ribeirão Vermelho (302), Garças (502), Divinópolis (644) e Azurita (722)	800	28 — 10
927	**Pela R.M.V.**, de Brazópolis a Cruzeiro, via Piranguinho (22) e Ibatuba (118)	208	7 — 15
928	— **pela E.F.C.B.**, de Cruzeiro a Belo Horizonte, (REF. 273)	676	20 — 25
	Total	**884**	**27 — 40**
929	**Por automóvel**, de Brazópolis a Belo Horizonte, via Dias (8), Itajubá (28), S. João (40), Maria da Fé (52), Cristina (75), Pitangal (81), Ribeiro (90), Silvestre Ferraz (99), S. Lourenço (108), Vidinha (121), Boa Vista (127), Caxambú (142), Baependí (148), est. Encruzilhada (158), Cruzília (172), Mindurí (214), Francisco Sales (239), Guabirobas (257), Cianita (293), Arantes (315), Ibertioga (348), Barbacena (390) e daí pela rodovia Rio—Belo Horizonte	619	18 — 00
	Ao Rio de Janeiro		
930	**Pela R.M.V.**, de Brazópolis a Cruzeiro, (REF. 927)	208	7 — 15
931	— **pela E.F.C.B.**, de Cruzeiro ao Rio, (REF. 159)	252	5 — 30
	Total	**460**	**12 — 45**
932	**Por automóvel**, de Brazópolis ao Rio, via Dias (8), Itajubá (28), Zéca Fortes (44), Deltim Moreira (60), Piquête (90), Lorena (113) e daí pela rodovia S. Paulo—Rio	398	11 — 30
	A Catadupas		
933	**Pela R.M.V.**, de Brazópolis a Paraisópolis	30	1 — 10
934	— **por ônibus**, de Paraisópolis a Catadupas, via Ouros (18)	25	1 — 00
	Total	**55**	**2 — 10**

Número de ordem (REF)	ITINERÁRIOS E MEIOS DE TRANSPORTE	Extensão em km	Tempo médio gasto em viagem h—m
935	**Por automóvel,** de Brazópolis a Catadupas, via Bengalal (6) e Faz. das Dores (20)	32	1 — 20
	A Itajubá		
936	**Pela R.M.V.,** de Brazópolis a Itajubá, via Piranguinho (22)	34	1 — 25
937	**Por ônibus,** de Brazópolis a Itajubá, via Dias (8)	28	1 — 15
	A Paraisópolis		
938	**Pela R.M.V.,** de Brazópolis a Paraisópolis	30	1 — 10
939	**Por ônibus,** de Brazópolis a Paraisópolis, via Bengalal (6), Cruz Vera (14) e Moradores Novos (19)	28	1 — 00
	A Pedralva		
940	**Pela R.M.V.,** de Brazópolis a Pedrão, via Piranguinho (22)	52	2 — 05
941	— **por ônibus,** de Pedrão a Pedralva, via Usina Pedrão (4)	16	0 — 40
	Total	68	2 — 45
942	**Por automóvel,** de Brazópolis a Pedralva, via Boa Vista (8), O. Maciel (28), J. Procópio (30) e Alegre (37)	53	2 — 00
	A Santa Rita do Sapucaí		
943	**Pela R.M.V.,** de Brazópolis a Santa Rita do Sapucaí, via Piranguinho (22)	61	2 — 15
944	**Por automóvel,** de Brazópolis a Santa Rita do Sapucaí, via Boa Vista (8), Floresta (18) e Renó (30)	37	1 — 20
	A Luminosa		
945	**Por automóvel,** de Brazópolis a Luminosa, via Tobias (4) e Faz. Boa Vitória (9)	18	0 — 50
	A Piranguinho		
946	**Pela R.M.V.,** de Brazópolis a Piranguinho	22	0 — 55
947	**Por automóvel,** de Brazópolis a Piranguinho, via Dias (8)	18	0 — 40
	46 — BRUMADINHO		
	A Belo Horizonte		
948	**Pela E.F.C.B.,** de Brumadinho a Belo Horizonte	61	1 — 35
949	**Por ônibus,** de Brumadinho a Belo Horizonte, via Fêcho do Funil (7), Mário Campos (13), Sarzêdo (22) e Ibirité (33)	58	1 — 30
	Ao Rio de Janeiro		
950	**Pela E.F.C.B.,** de Brumadinho ao Rio	579	13 — 30
951	**Por automóvel,** de Brumadinho ao Rio, via Fêcho do Funil (7), Mário Campos (13), Sarzêdo (22), Ibirité (33), Belo Horizonte (58) e daí pela rodovia Belo Horizonte—Rio	598	15 — 20
	A Belo Vale		
952	**Pela E.F.C.B.,** de Brumadinho a Belo Vale	50	1 — 05
	A Betim		
953	**Pela E.F.C.B.,** de Brumadinho a Belo Horizonte	61	1 — 35
954	— **pela R.M.V.,** de Belo Horizonte a Betim	38	1 — 10
	Total	99	2 — 45
955	**Por ônibus,** de Brumadinho a Belo Horizonte, (REF. 949)	58	1 — 30
956	— **por ônibus,** de Belo Horizonte a Betim, (REF. 643)	35	1 — 00
	Total	93	2 — 30

Número de ordem (REF)	ITINERÁRIOS E MEIOS DE TRANSPORTE	Extensão em km	Tempo médio gasto em viagem h—m
	A Bonfim		
957	**Por ônibus**, de Brumadinho a Bonfim, via Aróucas (16)	31	0 — 45
	A Itabirito		
958	**Pela E.F.C.B.**, de Brumadinho a Itabirito, via Belo Horizonte (61), General Carneiro (75) e Sabará (83)	142	4 — 30
959	**Por ônibus**, de Brumadinho a Belo Horizonte, (REF. 949)	58	1 — 30
960	— **por ônibus**, de Belo Horizonte a Itabirito, via Nova Lima (26)	73	2 — 10
	Total	131	3 — 40
	A Itauna		
961	**Pela E.F.C.B.**, de Brumadinho a Belo Horizonte	61	1 — 35
962	— **pela R.M.V.**, de Belo Horizonte a Itauna, via Azurita (78)	100	3 — 05
	Total	161	4 — 40
963	**Por ônibus**, de Brumadinho a Belo Horizonte, (REF. 949)	58	1 — 30
964	— **por ônibus**, de Belo Horizonte a Itauna, via Betim (35), Juatuba (58) e Mateus Leme (70	93	3 — 20
	Total	151	4 — 50
	A Mateus Leme		
965	**Pela E.F.C.B.**, de Brumadinho a Belo Horizonte	61	1 — 35
966	— **pela R.M.V.**, de Belo Horizonte a Mateus Leme	72	2 — 10
	Total	133	3 — 45
967	**Por ônibus**, de Brumadinho a Belo Horizonte, (REF. 949)	58	1 — 30
968	— **por ônibus**, de Belo Horizonte a Mateus Leme, via Bernardo Monteiro (21), Betim (35), Vianópolis (46) e Juatuba (58)	70	2 — 20
	Total	128	3 — 50
	A Nova Lima		
969	**Pela E.F.C.B.**, de Brumadinho a Raposos, via Belo Horizonte (61), General Carneiro (75) e Sabará (83),	94	2 — 55
970	— **pela E.F.M.V.**, de Raposos a Nova Lima	9	0 — 30
	Total	103	3 — 25
971	**Por ônibus**, de Brumadinho a Belo Horizonte, (REF. 949)	58	1 — 30
972	— **por ônibus**, de Belo Horizonte a Nova Lima, (REF. 646)	26	1 — 15
	Total	84	2 — 45
	A Aranha		
973	**Pela E.F.C.B.**, de Brumadinho a Melo Franco	13	0 — 25
974	— **a cavalo**, de Melo Franco a Aranha	3	0 — 35
	Total	16	1 — 00
	A Piedade do Paraopeba		
975	**Pela E.F.C.B.**, de Brumadinho a Melo Franco	13	0 — 25
976	— **a cavalo**, de Melo Franco a Piedade do Paraopeba	14	2 — 30
	Total	27	2 — 55
	A S. José do Paraopeba		
977	**Pela E.F.C.B.**, de Brumadinho a Marinhos	26	0 — 40
978	— **a cavalo**, de Marinhos a S. José do Paraopeba	5	1 — 00
	Total	31	1 — 40
	47 — BUENO BRANDÃO		
	A Belo Horizonte		
979	**Por ônibus**, de Bueno Brandão a Ouro Fino, via Quirino (5), Pinhalsinho (12) e Inconfidentes (21)	30	1 — 30
980	— **pela R.M.V.**, de Ouro Fino a Belo Horizonte, via Piranguinho (128), Ibatuba (225), Freitas (241), Três Corações (305), Lavras (399), Ribeirão Vermelho (408), Garças (607), Divinópolis (750) e Azurita (827)	906	31 — 40
	Total	936	33 — 10

Número de ordem (REF)	ITINERÁRIOS E MEIOS DE TRANSPORTE	Extensão em km	Tempo médio gasto em viagem h—m
981	**Por ônibus**, de Bueno Brandão a Ouro Fino, (REF. 979)	30	1 — 30
982	— **pela R.M.V.**, de Ouro Fino a Cruzeiro, via Piranguinho (128) e Ibatuba (225)	314	9 — 45
983	— **pela E.F.C.B.**, de Cruzeiro a Belo Horizonte, (REF. 273)	676	20 — 25
	Total	1 020	31 — 40
984	**Por automóvel**, de Bueno Brandão a Belo Horizonte, via Quirino (5), Pinhalsinho (12), Inconfidentes (21), Ouro Fino (30), Francisco Sá (44), Bogarí (53), Borda da Mata (60), Pouso Alegre (90), Pimentel (111), Silvianópolis (126), Retiro (146), S. Gonçalo do Sapucaí (178), D. Ferrão (187), Palmela dos Coêlhos (200), Varginha (238), J. Urbano (253), Pinheiros (292), Nepomuceno (298), Lavras (333), Ijací (348), Macáia (350), Xavier (360), Bom Sucesso (373), Machados (390), Matinha (421), Oliveira (433), Japão (472), Paiol (479), Itaguara (504), Crucilândia (524), Bonfim (541), Brumadinho (572), Sarzêdo (594), Ibirité (605) e Barreiro (614)	630	22 — 00
	Ao Rio de Janeiro		
985	**Por ônibus**, de Bueno Brandão a Ouro Fino, (REF. 979)	30	1 — 30
986	— **pela R.M.V.**, de Ouro Fino a Cruzeiro, (REF. 982)	314	9 — 45
987	— **pela E.F.C.B.**, de Cruzeiro ao Rio, (REF. 159)	252	5 — 30
	Total	596	16 — 45
988	**Por automóvel**, de Bueno Brandão ao Rio, via Quirino (5), Pinhalsinho (12), Inconfidentes (21), Ouro Fino (30), Francisco Sá (44), Bogarí (53), Borda da Mata (60), Pouso Alegre (90), Pôrto Sapucaí (108), Santa Rita do Sapucaí (119), José Procópio (138), Alegre (145), Boa Vista (158), Itajubá (165), Zéca Fortes (181), Delfim Moreira (197), Piquête (227), Lorena (250) e daí pela rodovia S. Paulo—Rio	535	15 — 30
	A Camanducáia		
989	**A cavalo**, de Bueno Brandão a Camanducáia, via Munhoz (26)	62	11 — 00
	A Cambuí		
990	**Por ônibus**, de Bueno Brandão a Ouro Fino, (REF. 979)	30	1 — 30
991	— **pela R.M.V.**, de Ouro Fino a Pouso Alegre	60	2 — 20
992	— **por ônibus**, de Pouso Alegre a Cambuí, via Estiva (36)	60	2 — 20
	Total	150	6 — 10
993	**A cavalo**, de Bueno Brandão a Cambuí, via S. Sebastião dos Campos (18)	54	9 — 30
	A Monte Sião		
994	**Por ônibus**, de Bueno Brandão a Ouro Fino, (REF. 979)	30	1 — 30
995	— **por ônibus**, de Ouro Fino a Monte Sião, via Aparecida (4) e Farias (16)	36	1 — 20
	Total	66	2 — 50
996	**Por automóvel**, de Bueno Brandão a Monte Sião, via Pontes (17) e Batinga (25)	32	1 — 20
	A Ouro Fino		
997	**Por ônibus**, de Bueno Brandão a Ouro Fino, (REF. 979)	30	1 — 30
	48 — BUENÓPOLIS		
	A Belo Horizonte		
998	**Pela E.F.C.B.**, de Buenópolis a Belo Horizonte, via Corinto (77) e General Carneiro (339)	353	11 — 25
	Ao Rio de Janeiro		
999	**Pela E.F.C.B.**, de Buenópolis ao Rio, via Corinto (77), General Carneiro (339), Sabará (347), Burnier (431) e J. Murtinho (451)	929	26 — 20

Número de ordem (REF)	ITINERÁRIOS E MEIOS DE TRANSPORTE	Extensão em km	Tempo médio gasto em viagem h—m
	A Bocaiuva		
1 000	**Pela E.F.C.B.**, de Buenópolis a Bocaiuva	116	3 — 30
	A Corinto		
1 001	**Pela E.F.C.B.**, de Buenópolis a Corinto	77	2 — 20
	A Diamantina		
1 002	**Pela E.F.C.B.**, de Buenópolis a Diamantina, via Corinto (77)	225	9 — 50
	A Pirapora		
1 003	**Pela E.F.C.B.**, de Buenópolis a Pirapora, via Corinto (77)	231	8 — 30
	A Augusto de Lima		
1 004	**Pela E.F.C.B.**, de Buenópolis a Augusto de Lima	32	1 — 00
1 005	**A cavalo**, de Buenópolis a Augusto de Lima	32	6 — 00
	A Curimataí		
1 006	**A cavalo**, de Buenópolis a Curimataí	34	6 — 00
	A Joaquim Felício		
1 007	**Pela E.F.C.B.**, de Buenópolis a Joaquim Felício	16	0 — 30
1 008	**Por automóvel**, de Buenópolis a Joaquim Felíeio, via Barro (13)	17	0 — 40
	49 — CABO VERDE		
	A Belo Horizonte		
1 009	**Por ônibus**, de Cabo Verde a Muzambinho, via Cambuí (13) e Pinhal (22)	25	1 — 00
1 010	— **pela C.M.E.F.**, de Muzambinho a Juréia	36	1 — 25
1 011	— **pela R.M.V.**, de Juréia a Belo Horizonte, (REF. 405)	792	27 — 40
	Total	**853**	**30 — 05**
1 012	**Por automóvel**, de Cabo Verde a Belo Horizonte, via Divisa Nova (38), Alfenas (77), Fama (93), Paraguassú (120), Escaramuça (132), Elói Mendes (150), Buenos (160), Varginha (172), J. Urbano (187), Pinheiros (216), Nepomuceno (232), Lavras (267), Ijací (282) Macáia (284), Xavier (294), Bom Sucesso (307), Machados (324), Matinha (355), Oliveira (367), Japão (406), Paiol (413), Itaguara (438), Crucilândia (458), Bonfim (475), Brumadinho (506), Sarzêdo (528), Ibirité (539) e Barreiro (548)	564	18 — 00
	Ao Rio de Janeiro		
1 013	**Por ônibus**, de Cabo Verde a Muzambinho, (REF. 1 009)	25	1 — 00
1 014	— **pela C.M.E.F.**, de Muzambinho a Juréia	36	1 — 25
1 015	— **pela R.M.V.**, de Juréia a Cruzeiro, (REF. 198)	361	13 — 50
1 016	— **pela E.F.C.B.**, de Cruzeiro ao Rio, (REF. 159)	252	5 — 30
	Total	**674**	**21 — 45**
1 017	**Por automóvel**, de Cabo Verde ao Rio, via Divisa Nova (38), Alfenas (77), Fama (93), Paraguassú (120), Escaramuça (132), Elói Mendes (150), Buenos (160), Varginha (172), Palmela dos Coêlhos (210), Campanha (218), S. Bento (224), Cambuquira (238), Triângulo (249), Conceição do Rio Verde (275), Contendas (283), Caxambú (393), Boa Vista (318), Vidinha (324), Pouso Alto (333), Capivarí (340), Itamonte (351), Capelinha do Picú (360), Registro do Picú (374), Queluz (395), Arêias (407) e daí pela rodovia S. Paulo—Rio	626	19 — 00

Número de ordem (REF)	ITINERÁRIOS E MEIOS DE TRANSPORTE	Extensão em km	Tempo médio gasto em viagem h—m
	A Areado		
1 018	**Por automóvel**, de Cabo Verde a Areado, via Palmital (9) e Capela dos Lemes (15)	40	1 — 45
	A Botelhos		
1 019	**Por ônibus**, de Cabo Verde a Botelhos, via Bom Jesús (12)	25	1 — 00
	A Divisa Nova		
1 020	**Por ônibus**, de Cabo Verde a Botelhos, (REF. 1 019)	25	1 — 00
1 021	— **por ônibus**, de Botelhos a Divisa Nova, (REF. 904)	36	1 — 30
	Total	**61**	**2 — 30**
1 022	**Por automóvel**, de Cabo Verde a Divisa Nova	38	1 — 20
	A Monte Belo		
1 023	**Por ônibus**, de Cabo Verde a Muzambinho, (REF. 1 009)	25	1 — 00
1 024	— **pela C.M.E.F.**, de Muzambinho a Monte Belo	30	1 — 15
	TOTAL	**55**	**2 — 15**
1 025	**Por automóvel**, de Cabo Verde a Monte Belo, via S. Bartolomeu (9) e Monte Cristo (16)	24	1 — 15
	A Muzambinho		
1 026	**Por ônibus**, de Cabo Verde a Muzambinho, (REF. 1 009)	25	1 — 00
	50 — CAETÉ		
	A Belo Horizonte		
1 027	**Pela E.F.C.B.**, de Caeté a Belo Horizonte, via Sabará (25) e General Carneiro (33)	47	1 — 50
1 028	**Por ônibus**, de Caeté a Belo Horizonte, via Mestre Caetano (13), Siderúrgica (22), Sabará (25) e Triângulo (32)	48	1 — 40
	Ao Rio de Janeiro		
1 029	**Pela E.F.C.B.**, de Caeté ao Rio, via Sabará (25), Burnier (109) e J. Murtinho (129)	607	19 — 20
1 030	**Por automóvel**, de Caeté ao Rio, via Mestre Caetano (13), Siderúrgica (22), Sabará (25), Triângulo (32), Nova Lima (42) e daí pela rodovia Belo Horizonte—Rio	556	13 — 40
	A Barão de Cocais		
1 031	**Pela E.F.C.B.**, de Caeté a Barão de Cocais	41	1 — 25
1 032	**Por ônibus**, de Caeté a Barão de Cocais, via Rancho Novo (13)	38	1 — 20
	A Jaboticatubas		
1 033	**Pela E.F.C.B.**, de Caeté a Belo Horizonte, (REF. 1 027)	47	1 — 50
1 034	— **por ônibus**, de Belo Horizonte a Jaboticatubas, via Vendà Nova (14), Vespasiano (34), Lagoa Santa (45) e Ponte Raul Soares (54)	82	3 — 10
	Total	**129**	**5 — 00**
1 035	**Por automóvel**, de Caeté a Jaboticatubas, via Goreeix (3), Penedia (7), Roças Novas (21) e Taquarassú (36)	62	2 — 30

Número de ordem (REF)	ITINERÁRIOS E MEIOS DE TRANSPORTE	Extensão em km	Tempo médio gasto em viagem h—m
	A Nova Lima		
1 036	**Pela E.F.C.B.**, de Caeté a Raposos, via Sabará (25)	36	1 — 40
1 037	— **pela E.F.M.V.**, de Raposos a Nova Lima	9	0 — 30
	Total	45	2 — 10
1 038	**Por automóvel**, de Caeté a Nova Lima, via Mestre Caetano (13), Siderúrgica (22), Sabará (25), Triângulo (32) e Cruz dos Pobres (38)	42	1 — 20
	A Presidente Vargas		
1 039	**Pela E.F.C.B.**, de Caeté a Santa Bárbara	51	1 — 50
1 040	— **por ônibus**, de Santa Bárbara a Presidente Vargas, via Vieiras (15), S. Gonçalo do Rio Abáixo (24) e Chapada (39)	64	3 — 00
	Total	115	4 — 50
1 041	**Por ônibus**, de Caeté a Presidente Vargas, via Rancho Novo (13), Barão de Cocais (38), Barra Feliz (43), Santa Bárbara (50), Vieiras (65), S. Gonçalo do Rio Abáixo (74) e Chapada (89)	114	5 — 00
	A Sabará		
1 042	**Pela E.F.C.B.**, de Caeté a Sabará	25	1 — 05
1 043	**Por ônibus**, de Caeté a Sabará, via Mestre Caetano (13) e Siderúrgica (22)	25	0 — 50
	A Santa Bárbara		
1 044	**Pela E.F.C.B.**, de Caeté a Santa Bárbara	51	1 — 50
1 045	**Por ônibus**, de Caeté a Santa Bárbara, via Rancho Novo (13), Barão de Cocais (38) e Barra Feliz (43)	50	2 — 00
	A Santa Luzia		
1 046	**Pela E.F.C.B.**, de Caeté a Santa Luzia, via Sabará (25) e General Carneiro (33)	53	2 — 15
1 047	**Por ônibus**, de Caeté a Belo Horizonte, (REF. 1 028)	48	1 — 40
1 048	— **por ônibus**, de Belo Horizonte a Santa Luzia, (REF. 654)	28	0 — 50
	Total	76	2 — 30
	A Antônio dos Santos		
1 049	**A cavalo**, de Caeté a Antônio dos Santos	18	3 — 00
	A Morro Vermelho		
1 050	**Por automóvel**, de Caeté a Morro Vermelho	16	0 — 40
	A Penedia		
1 051	**Por ônibus**, de Caeté a Penedia, via Gorceix (3)	7	0 — 20
	A Roças Novas		
1 052	**Por automóvel**, de Caeté a Roças Novas, via Gorceix (3) e Penedia (7)	21	1 — 00
	A Taquarassú		
1 053	**Por automóvel**, de Caeté a Taquarassú, via Gorceix (3), Penedia (7) e Roças Novas (21)	36	2 — 00
	A União de Caeté		
1 054	**Por ônibus**, de Caeté a União de Caeté, via Gorceix (3) e Penedia (7)	33	1 — 30

Número de ordem (REF)	ITINERÁRIOS E MEIOS DE TRANSPORTE	Extensão em km	Tempo médio gasto em viagem h—m
	51 — CAMANDUCÁIA		
	A Belo Horizonte		
1 055	**Por ônibus**, de Camanducáia a Bandeirantes, via Itapeva (9), Rodeios (23) e Extrema (28)	42	2 — 00
1 056	— **pela S.P.R.**, de Bandeirantes a S. Paulo	127	3 — 15
1 057	— **pela E.F.C.B.**, de S. Paulo a Belo Horizonte, via Barra do Piraí (390)	922	21 — 40
	Total	1 091	**26 — 55**
1 058	**Por automóvel**, de Camanducáia a Belo Horizonte, via Lambert (12), S. Miguel (18), Cambuí (21), Rio do Peixe (30), Lagoa (39), Estiva (45), Pouso Alegre (81), Pimentel (102), Silvianópolis (117), Retiro (137), S. Gonçalo do Sapucaí (169), D. Ferrão (178), Palmela dos Coêlhos (191), Varginha (229), J. Urbano (244), Pinheiros (273), Nepomuceno (289), Lavras (324), Ijací (339), Macáia (341), Xavier (351), Bom Sucesso (364), Machados (381), Matinha (412), Oliveira (424), Japão (463), Paiol (470), Itaguara (495), Crucilândia (515), Bonfim (532), Brumadinho (563), Sarzêdo (585), Ibirité (596) e Barreiro (605)	621	21 — 00
	Ao Rio de Janeiro		
1 059	**Por ônibus**, de Camanducáia a Bandeirantes, (REF. 1 055)	42	2 — 00
1 060	— **pela S.P.R.**, de Bandeirantes a S. Paulo	127	3 — 15
1 061	— **pela E.F.C.B.**, de S. Paulo ao Rio, (REF. 282)	499	11 — 45
	Total	668	**17 — 00**
1 062	**Por automóvel**, de Camanducáia ao Rio, via Lambert (12), S. Miguel (18), Cambuí (21), Anhumas (27), Vargem do Paiol (34), Consolação (39), Paraisópolis (57), Cruz Vera (71), Bengalal (79), Brazópolis (85), Dias (93), Itajubá (113), Zéca Fortes (129), Delfim Moreira (145), Piquête (175), Lorena (198) e daí pela rodovia S. Paulo—Rio	483	14 — 30
	A Bueno Brandão		
1 063	**A cavalo**, de Camanducáia a Bueno Brandão, via Munhoz (36)	62	11 — 00
	A Cambuí		
1 064	**Por ônibus**, de Camanducáia a Cambuí, via Lambert (12) e S. Miguel (18)	21	0 — 50
	A Extrema		
1 065	**Por ônibus**, de Camanducáia a Extrema, via Itapeva (9) e Rodeios (23)	28	1 — 20
	A Paraisópolis		
1 066	**Por ônibus**, de Camanducáia Cambuí, (REF. 1 064)	21	0 — 50
1 067	— **por ônibus**, de Cambuí a Paraisópolis, via Anhumas (6), Vargem do Paiol (13) e Consolação (18)	36	1 — 30
	Total	57	**2 — 10**
	A Sapucaí Mirim		
1 068	**Por ônibus**, de Camanducáia a Cambuí, (REF. 1 064)	21	0 — 50
1 069	— **por ônibus**, de Cambuí a Paraisópolis, (REF. 1 067)	36	1 — 30
1 070	— **por ônibus**, de Paraisópolis a Sapucaí Mirim, via S. Bento (18)	26	1 — 00
	Total	83	**3 — 20**
1 071	**A cavalo**, de Camanducáia a Sapucaí Mirim, via Boa Vista (48)	72	12 — 00
	A Munhoz		
1 072	**Por automóvel**, de Camanducáia a Munhoz, via Toledo (27) e Pereiras (32)	51	2 — 00
1 073	**A cavalo**, de Camanducáia a Munhoz, via Ribeirão Fundo (20)	36	6 — 30

Número de ordem (REF)	ITINERÁRIOS E MEIOS DE TRANSPORTE	Extensão em km	Tempo médio gasto em viagem h—m
	52 — CAMBUÍ		
	A Belo Horizonte		
1 074	**Por ônibus**, de Cambuí a Pouso Alegre, via Rio do Peixe (9), Lagoa (18), Estiva (24) e Cruz Alta (30)	60	2 — 20
1 075	— **pela R.M.V.**, de Pouso Alegre a Belo Horizonte, via Piranguinho (68), Ibatuba (165), Freitas (182), Três Corações (245), Lavras (339), Ribeirão Vermelho (348), Garças (548), Divinópolis (690) e Azurita (768)	846	29 — 25
	Total	**906**	**31 — 45**
1 076	**Por ônibus**, de Cambuí a Pouso Alegre, (REF. 1 074)	60	2 — 20
1 077	— **pela R.M.V.**, de Pouso Alegre a Cruzeiro, via Piranguinho (68) e Ibatuba (165)	254	7 — 55
1 078	— **pela E.F.C.B.**, de Cruzeiro a Belo Horizonte, (REF. 273)	676	20 — 30
	Total	**990**	**30 — 45**
1 079	**Por automóvel**, de Cambuí a Belo Horizonte, via Rio do Peixe (9), Lagoa (18), Estiva (24), Cruz Alta (30), Pouso Alegre (60), Pimentel (81), Silvianópolis (96), Retiro (116), Ponte Afonso Pena (127), S. Gonçalo do Sapucaí (148), D. Ferrão (157), Palmela dos Coêlhos (170), Varginha (208), J. Urbano (223), Pinheiros (252), Nepomuceno (268), Lavras (303), Ijací (318), Macáia (320), Xavier (330), Bom Sucesso (343), Machados (360), Matinha (391), Oliveira (403), Japão (442), Paiol (449), Itaguara (474), Crucilândia (494), Bonfim (511), Brumadinho (542), Sarzêdo (564), Ibirité (575) e Barreiro (584)	600	20 — 00
	Ao Rio de Janeiro		
1 080	**Por ônibus**, de Cambuí a Pouso Alegre, (REF. 1 074)	60	2 — 20
1 081	— **pela R.M.V.**, de Pouso Alegre a Cruzeiro, (REF. 1 077)	254	7 — 55
1 082	— **pela E.F.C.B.**, de Cruzeiro ao Rio, (REF. 159)	252	5 — 30
	Total	**566**	**15 — 45**
1 083	**Por automóvel**, de Cambuí ao Rio, via Anhumas (6), Vargem do Paiol (13), Consolação (18), Paraisópolis (36), Cruz Vera (50), Bengalal (58), Brazópolis (64), Dias (72), Itajubá (92), Zéca Fortes (108), Delfim Moreira (124), Piquête (154), Lorena (177) e daí pela rodovia S. Paulo—Rio	462	13 — 30
	A Borda da Mata		
1 084	**Por ônibus**, de Cambuí a Pouso Alegre, (REF. 1 074)	60	2 — 20
1 085	— **pela R.M.V.**, de Pouso Alegre a Borda da Mata	29	0 — 50
	Total	**89**	**3 — 10**
1 086	**Por automóvel**, de Cambuí a Borda da Mata, via Rio do Peixe (9), Lagoa (18), Estiva (24), Cruz Alta (30), Pouso Alegre (60) e Serra das Anhumas (73)	90	3 — 00
	A Bueno Brandão		
1 087	**Por ônibus**, de Cambuí a Pouso Alegre, (REF. 1 074)	60	2 — 20
1 088	— **pela R.M.V.**, de Pouso Alegre a Ouro Fino	60	2 — 20
1 089	— **por ônibus**, de Ouro Fino a Bueno Brandão, via Inconfidentes (9), Pinhalsinho (18) e Qurino (25)	30	1 — 30
	Total	**150**	**6 — 10**
1 090	**A cavalo**, de Cambuí a Bueno Brandão, via S. Sebastião dos Campos (18)	54	9 — 30
	A Camanducáia		
1 091	**Por ônibus**, de Cambuí a Camanducáia, via S. Miguel (3) e Lambert (9)	21	0 — 50
	A Ouro Fino		
1 092	**Por ônibus**, de Cambuí a Pouso Alegre, (REF. 1 074)	60	2 — 20
1 093	— **pela R.M.V.**, de Pouso Alegre a Ouro Fino	60	2 — 20
	Total	**120**	**4 — 40**

Número de ordem (REF)	ITINERÁRIOS E MEIOS DE TRANSPORTE	Extensão em km	Tempo médio gasto em viagem h—m
1 094	**Por automóvel,** de Cambuí a Ouro Fino, via Rio do Peixe (9), Lagoa (18), Estiva (24), Cruz Alta (30), Pouso Alegre (60), Serra das Anhumas (73), Borda da Mata (90) e Bogarí (97)	120	4 — 40
	A Paraisópolis		
1 095	**Por ônibus,** de Cambuí a Paraisópolis, via Anhumas (6), Vargem do Paiol (13) e Consolação (18)	36	1 — 30
	A Pouso Alegre		
1 096	**Por ônibus,** de Cambuí a Pouso Alegre, (REF. 1 074)	60	2 — 20
	A Bom Jesús do Córrego		
1 097	**Por automóvel,** de Cambuí a Bom Jesús do Córrego	6	0 — 15
	A Bom Repouso		
1 098	**A cavalo,** de Cambuí a Bom Repouso	21	4 — 00
	53 — CAMBUQUIRA		
	A Belo Horizonte		
1 099	**Por ônibus,** de Cambuquira a Três Corações	21	0 — 40
1 100	— **pela R.M.V.,** de Três Corações a Belo Horizonte, via Lavras (94), Ribeirão Vermelho (103), Garças (303), Divinópolis (445) e Azurita (523)	601	20 — 35
	Total	**622**	**21 — 15**
1 101	**Pela R.M.V.,** de Cambuquira a Belo Horizonte, via Freitas (69), Três Corações (133), Lavras (227), Ribeirão Vermelho (236), Garças (536), Divinópolis (678) e Azurita (656)	734	27 — 40
1 102	**Por automóvel,** de Cambuquira a Belo Horizonte, via S. Bento (14), Campanha (20), Palmela dos Coêlhos (28), Varginha (66), J. Urbano (81), Pinheiros (110), Nepomuceno (126), Lavras (161), Ijací (176), Macáia (178), Xavier (188), Bom Sucesso (201), Machados (218), Matinha (249), Oliveira (261), Japão (300), Paiol (307), Itaguara (332), Crucilândia (352), Bonfim (369), Brumadinho (400), Sarzêdo (422), Ibirité (433) e Barreiro (442)	458	15 — 00
	Ao Rio de Janeiro		
1 103	**Pela R.M.V.,** de Cambuquira a Cruzeiro, via Freitas (69) e Ibatuba (86)	176	5 — 55
1 104	— **pela E.F.C.B.,** de Cruzeiro ao Rio, (REF. 159)	252	5 — 30
	Total	**428**	**11 — 25**
1 105	**Por automóvel,** de Cambuquira ao Rio, via Triângulo (11), Conceição do Rio Verde (37), Contendas (45), Caxambú (65), Boa Vista (80), Vidinha (86), Pouso Alto (95), Capivarí (102), Itamonte (113), Capelinha do Picú (122), Registro do Picú (136), Queluz (157), Arêias (169) e daí pela rodovia S. Paulo—Rio	388	9 — 30
	A S. Paulo		
1 106	**Pela R.M.V.,** de Cambuquira a Cruzeiro. (REF. 1 103)	176	5 — 55
1 107	— **pela E.F.C.B.,** de Cruzeiro a S. Paulo	246	5 — 55
	Total	**422**	**11 — 50**
1 108	**Por automóvel,** de Cambuquira a S. Paulo, via Triângulo (11), Conceição do Rio Verde (37), Contendas (45), Caxambú (65), Boa Vista (82), Vidinha (86), Pouso Alto (95), Capivarí (102), Itamonte (113), Capelinha do Picú (122), Registro do Picú (136), Queluz (157), Arêias (169) e daí pela rodovia Rio—S. Paulo	476	11 — 30
	A Campanha		
1 109	**Pela R.M.V.,** de Cambuquira a Campanha	17	0 — 35
1 110	**Por ônibus,** de Cambuquira a Campanha, via S. Bento (14)	20	0 — 40

Número de ordem (REF)	ITINERÁRIOS E MEIOS DE TRANSPORTE	Extensão em km	Tempo médio gasto em viagem h—m
	A Caxambú		
1 111	**Pela R.M.V.**, de Cambuquira a Caxambú, via Freitas (69) e Ibatuba (86)....	108	4 — 30
1 112	**Por automóvel**, de Cambuquira a Caxambú, via Triângulo (11), Faz. José Carneiro (20), Conceição do Rio Verde (37) e Contendas (45).....	65	2 — 00
	A Conceição do Rio Verde		
1 113	**Pela R.M.V.**, de Cambuquira a Conceição do Rio Verde, via Freitas (69)....	89	3 — 00
1 114	**Por automóvel**, de Cambuquira a Conceição do Rio Verde, via Triângulo (11) e Faz. José Carneiro (20).....	37	1 — 10
	A Lambarí		
1 115	**Pela R.M.V.**, de Cambuquira a Lambarí.....	26	1 — 00
1 116	**Por automóvel**, de Cambuquira a Lambarí, via Triângulo (11) e Nova Baden (26)	32	1 — 00
	A Poços de Caldas		
1 117	**Por ônibus**, de Cambuquira a Varginha, via S. Bento (14), Campanha (20) e Palmela dos Coêlhos (28).....	66	2 — 40
1 118	— **por ônibus**, de Varginha a Poços de Caldas, via Elói Mendes (22), Paraguassú (53), Machado (88) e Campestre (135).....	180	7 — 00
	Total.....	**246**	**9 — 40**
	A S. Lourenço		
1 119	**Pela R.M.V.**, de Cambuquira a S. Lourenço, via Freitas (69) e Ibatuba (86)..	96	3 — 30
1 120	**Por automóvel**, de Cambuquira a S. Lourenço, via Triângulo (11), Conceição do Rio Verde (37), Contendas (45), Caxambú (65), Boa Vista (80) e Vidinha (86).....	99	2 — 45
	A Três Corações		
1 121	**Por ônibus**, de Cambuquira a Três Corações.....	21	0 — 40
1 122	**Pela R.M.V.**, de Cambuquira a Três Corações, via Freitas (69).....	133	6 — 00
	54 — CAMPANHA		
	A Belo Horizonte		
1 123	**Pela R.M.V.**, de Campanha a Belo Horizonte, via Freitas (86), Três Corações (150), Lavras (244), Ribeirão Vermelho (253), Garças (453), Divinópolis (595) e Azurita (673).....	750	27 — 00
1 124	**Por ônibus**, de Campanha a Três Corações, via S. Bento (6) e Cambuquira (20).....	41	1 — 45
1 125	— **pela R.M.V.**, de Três Corações a Belo Horizonte, (REF 1 100).....	601	20 — 35
	Total.....	**642**	**22 — 20**
1 126	**Por automóvel**, de Campanha a Belo Horizonte, via Palmela dos Coêlhos (8), Varginha (46), J. Urbano (61), Pinheiros (90), Nepomuceno (106), Lavras (141), Ijací (156), Macáia (158), Xavier (168), Bom Sucesso (181), Machados (198), Matinha (229), Oliveira (241), Japão (280), Paiol (287), Itaguara (312), Crucilândia (332), Bonfim (349), Brumadinho (380), Sarzêdo (402), Ibirité (413) e Barreiro (422).....	438	14 — 00
	Ao Rio de Janeiro		
1 127	**Pela R.M.V.**, de Campanha a Cruzeiro, via Freitas (80) e Ibatuba (103).....	192	6 — 30
1 128	— **pela E.F.C.B.**, de Cruzeiro ao Rio, (REF. 159).....	252	5 — 30
	Total.....	**444**	**12 — 00**
1 129	**Por automóvel**, de Campanha ao Rio, via S. Bento (6), Cambuquira (20), Triângulo (31), Conceição do Rio Verde (57), Contendas (65), Caxambú (85), Boa Vista (100), Vidinha (106), Pouso Alto (115), Capivarí (122), Itamonte (133), Capelinha do Picú (142), Registro do Picú (156), Queluz (177), Arêias (189) e daí pela rodovia S. Paulo—Rio.....	408	10 — 30

Número de ordem (REF)	ITINERÁRIOS E MEIOS DE TRANSPORTE	Extensão em km	Tempo médio gasto em viagem h—m
	A Cambuquira		
1 130	**Pela R.M.V.**, de Campanha a Cambuquira	17	0 — 35
1 131	**Por ônibus**, de Campanha a Cambuquira, via S. Bento (6)	20	0 — 40
	A Elói Mendes		
1 132	**Por automóvel**, de Campanha a Elói Mendes, via Palmela dos Coêlhos (8), Vargem Grande (19) e Monsenhor Paulo (22)	54	1 — 50
	A Lambarí		
1 133	**Pela R.M.V.**, de Campanha a Lambarí	43	1 — 30
1 134	**Por automóvel**, de Campanha a Lambarí, via S. Bento (6), Cambuquira (20) e Triângulo (31)	52	1 — 40
	A S. Gonçalo do Sapucaí		
1 135	**Pela R.M.V.**, de Campanha a S. Gonçalo do Sapucaí	31	1 — 10
1 136	**Por automóvel**, de Campanha a S. Gonçalo do Sapucaí, via Palmela dos Coêlhos (8) e D. Ferrão (21)	30	1 — 00
	A Três Corações		
1 137	**Por ônibus**, de Campanha a Três Corações, (REF. 1 124)	41	1 — 45
1 138	**Pela R.M.V.**, de Campanha a Três Corações, via Freitas (86)	150	6 — 30
	A Varginha		
1 139	**Por ônibus**, de Campanha a Varginha, via Palmela dos Coêlhos (8)	46	2 — 00
1 140	**Pela R.M.V.**, de Campanha a Varginha, via Freitas (86) e Três Corações (150)	184	8 — 00
	A Monsenhor Paulo		
1 141	**Por automóvel**, de Campanha a Monselhor Paulo, via Palmela dos Coêlhos (8) e Vargem Grande (19)	22	0 — 45
	55 — CAMPESTRE		
	A Belo Horizonte		
1 142	**Por ônibus**, de Campestre a Machado, via Faz. da Pedra (13) e Campinho (25)	47	1 — 40
1 143	— **pela R.M.V.**, de Machado a Belo Horizonte, via Gaspar Lopes (49), Três Corações (173), Lavras (267), Ribeirão Vermelho (276), Garças (471), Divinópolis (618) e Azurita (696)	774	26 — 40
	Total	**821**	**28 — 20**
1 144	**Por ônibus**, de Campestre a Varginha, (REF. 891)	135	5 — 10
1 145	— **pela R.M.V.**, de Varginha a Belo Horizonte, (REF. 892)	635	21 — 45
	Total	**770**	**26 — 55**
1 146	**Por ônibus**, de Campestre a Poços de Caldas, via Ponte do Rio Pardo (30)	45	1 — 40
1 147	— **pela PANAIR**, de Poços de Caldas a Belo Horizonte	353	1 — 10
	Total	**398**	**2 — 50**
1 148	**Por automóvel**, de Campestre a Belo Horizonte, via Faz. da Pedra (13), Campinho (25), Machado (47), Papagáio (63), Paraguassú (83), Escaramuça (95), Elói Mendes (113), Buenos (123), Varginha (135), J. Urbano (150), Pinheiros (177), Nepomuceno (195), Lavras (230), Ijací (245), Macáia (247), Xavier (257), Bom Sucesso (270), Machados (287), Matinha (318), Oliveira (330), Japão (369), Paiol (376), Itaguara (401), Crucilândia (421), Bonfim (438), Brumadinho (469), Sarzêdo (491), Ibirité (502) e Barreiro (511)	527	17 — 00
	Ao Rio de Janeiro		
1 149	**Por ônibus**, de Campestre a Machado, (REF. 1 142)	47	1 — 40
1 150	— **pela R.M.V.**, de Machado a Cruzeiro, via Gaspar Lopes (49), Três Corações (173), Freitas (237) e Ibatuba (254)	343	13 — 05

Número de ordem (REF)	ITINERÁRIOS E MEIOS DE TRANSPORTE	Extensão em km	Tempo médio gasto em viagem h—m
1 151	— **pela E.F.C.B.**, de Cruzeiro ao Rio, (REF. 159)	252	5 — 30
	Total	642	20 — 15
1 152	**Por ônibus**, de Campestre a Varginha, (REF. 891)	135	5 — 10
1 153	— **pela R.M.V.**, de Varginha a Cruzeiro, (REF. 899)	204	6 — 35
1 154	— **pela E.F.C.B.**, de Cruzeiro ao Rio, (REF. 159)	252	5 — 30
	Total	591	17 — 15
1 155	**Por automóvel**, de Campestre ao Rio, via Faz. da Pedra (13), Campinho (25), Machado (47), Douradinho (75), Paredes (85), Água Comprida (100), S. Gonçalo do Sapucaí (109), D. Ferrão (118), Palmela dos Coêlhos (131), Campanha (139), S. Bento (145), Cambuquira (159), Triângulo (170), Conceição do Rio Verde (196), Contendas (204), Caxambú (224), Boa Vista (239), Vidinha (245), Pouso Alto (254), Capivarí (261), Itamonte (272), Capelinha do Picú (281), Registro do Picú (295), Queluz (316), Arêias (328) e daí pela rodovia S. Paulo—Rio	547	15 — 00
	A Botelhos		
1 156	**Por automóvel**, de Campestre a Botelhos, via Pinhal (18)	27	1 — 00
	A Divisa Nova		
1 157	**Por automóvel**, de Campestre a Divisa Nova, via Faz. da Pedra (13)	37	1 — 20
	A Gimirim		
1 158	**Por ônibus**, de Campestre a Machado, (REF. 1 142)	47	1 — 40
1 159	— **por ônibus**, de Machado a Gimirim	18	0 — 45
	Total	65	2 — 25
	A Machado		
1 160	**Por ônibus**, de Campestre a Machado, (REF. 1 142)	47	1 — 40
	A Parreiras		
1 161	**Por ônibus**, de Campestre a Poços de Caldas, (REF. 1 146)	45	1 — 40
1 162	— **por ônibus**, de Poços de Caldas a Parreiras, via Pocinhos (29)	32	1 — 10
	Total	77	2 — 50
	A Poços de Caldas		
1 163	**Por ônibus**, de Campestre a Poços de Caldas, (REF. 1 146)	45	1 — 40
	A Santa Rita de Caldas		
1 164	**Por ônibus**, de Campestre a Poços de Caldas, (REF. 1 146)	45	1 — 40
1 165	— **por ônibus**, de Poços de Caldas a Santa Rita de Caldas, via Pocinhos (29) e Parreiras (32)	49	1 — 30
	Total	94	3 — 10
	A Serrania		
1 166	**Por automóvel**, de Campestre a Serrania, via Faz. da Pedra (13)	34	1 — 30
	56 — CAMPINA VERDE		
	A Belo Horizonte		
1 167	**Por ônibus**, de Campina Verde a Prata	78	3 — 30
1 168	— **por ônibus**, de Prata a Uberaba, via Encruzilhada (26), Patrimônio (66), Veríssimo (105), J. Baíano (119) e Chuá (129)	150	6 — 00
1 169	— **pela R.M.V.**, de Uberaba a Belo Horizonte, (REF. 340)	752	24 — 20
	Total	980	33 — 50

Número de ordem (REF)	ITINERÁRIOS E MEIOS DE TRANSPORTE	Extensão em km	Tempo médio gasto em viagem h—m
1 170	**Por automóvel,** de Campina Verde a Belo Horizonte, via Prata (78), Encruzilhada (104), Patrimônio (144), Veríssimo (183), J. Baiano (197), Chuá (207), Uberaba (228) e daí pela rodovia Uberaba—Belo Horizonte	832	23 — 00
	Ao Rio de Janeiro		
1 171	**Por ônibus,** de Campina Verde a Prata	78	3 — 30
1 172	— **por ônibus,** de Prata a Uberaba, (REF. 1 168)	150	6 — 00
1 173	— **pela R.M.V.,** de Uberaba a Barra Mansa, (REF. 348)	949	35 — 55
1 174	— **pela E.F.C.B.,** de Barra Mansa ao Rio, (REF. 298)	154	3 — 20
	Total	1 331	48 — 45
1 175	**Por ônibus,** de Campina Verde a Frutal, via Itapagipe (54)	114	4 — 00
1 176	— **por ônibus,** de Frutal a Colômbia, via Planura (30)	33	1 — 30
1 177	— **pela C.P.E.F.,** de Colômbia a Jundiaí	506	11 — 55
1 178	— **pela S.P.R.,** de Jundiaí a S. Paulo	61	1 — 05
1 179	— **pela E.F.C.B.,** de S. Paulo ao Rio, (REF. 282)	499	11 — 45
	Total	1 213	30 — 15
	A Frutal		
1 180	**Por ônibus,** de Campina Verde a Frutal, (REF. 1 175)	114	4 — 00
	A Ituiutaba		
1 181	**Por ônibus,** de Campina Verde a Ituiutaba, via Entroncamento (66)	92	3 — 00
	A Prata		
1 182	**Por ônibus,** de Campina Verde a Prata	78	3 — 30
	A Camélia		
1 183	**Por ônibus,** de Campina Verde a Camélia	96	5 — 00
	A S. Francisco de Sales		
1 184	**Por automóvel,** de Campina Verde a S. Francisco de Sales	54	1 — 45
	57 — CAMPO BELO		
	A Belo Horizonte		
1 185	**Pela R.M.V.,** de Campo Belo a Belo Horizonte, (REF. 739)	440	14 — 35
1 186	**Por ônibus,** de Campo Belo a Belo Horizonte, (REF. 741)	295	11 — 00
	Ao Rio de Janeiro		
1 187	**Pela R.M.V.,** de Campo Belo a Barra Mansa, via Ribeirão Vermelho (59), Lavras (68) e Arantina (243)	352	15 — 10
1 188	— **pela E.F.C.B.,** de Barra Mansa ao Rio, (REF. 298)	154	3 — 20
	Total	506	18 — 30
1 189	**Pela R.M.V.,** de Campo Belo a Cruzeiro, via Ribeirão Vermelho (59), Lavras (68), Três Corações (162), Freitas (226) e Ibatuba (243)	332	13 — 00
1 190	— **pela E.F.C.B.,** de Cruzeiro ao Rio, (REF. 159)	252	5 — 30
	Total	584	18 — 30
	A Boa Esperança		
1 191	**Por ônibus,** de Campo Belo a Boa Esperança, via Capão (8), Veado (20), Cristais (40) e Pôrto Jacaré (53)	71	2 — 30
	A Candêias		
1 192	**Pela R.M.V.,** de Campo Belo a Candêias	25	0 — 50
1 193	**Por automóvel,** de Campo Belo a Candêias, via Arrudas (14)	20	0 — 40

Número de ordem (REF)	ITINERÁRIOS E MEIOS DE TRANSPORTE	Extensão em km	Tempo médio gasto em viagem h—m
	A Formiga		
1 194	**Pela R.M.V.**, de Campo Belo a Formiga	84	3 — 00
1 195	**Por automóvel**, de Campo Belo a Formiga, via Candêias (20), Ponte do Rio Sant'Ana (36), Baiões (54) e Moenda (66)	78	3 — 00
	A Guapé		
1 196	**Por automóvel**, de Campo Belo a Guapé, via Capão (8), Veados (20), Cristais (40), Pôrto Jacaré (53), Entroncamento (65), Córrego do Campo (77), Joaquim Chagas (81) e Ilicínia (99)	125	4 — 00
	A Nepomuceno		
1 197	**Pela R.M.V.**, de Campo Belo a Lavras, via Ribeirão Vermelho (59)	68	2 — 20
1 198	— **por ônibus**, de Lavras a Nepomuceno	35	1 — 30
	Total	103	3 — 50
	A Oliveira		
1 199	**Pela R.M.V.**, de Campo Belo a Oliveira, via Ribeirão Vermelho (59) e A. Mourão (97)	166	8 — 10
1 200	**Por ônibus**, de Campo Belo a Oliveira, via Sant'Ana do Jacaré (18), Santo Antônio do Amparo (50), Paraiso (74) e Lajinha (92)	98	5 — 00
	A Perdões		
1 201	**Pela R.M.V.**, de Campo Belo a Perdões	39	1 — 40
	A Santo Antônio do Amparo		
1 202	**Por ônibus**, de Campo Belo a Santo Antônio do Amparo via Sant'Ana do Jacaré (18)	50	2 — 25
	A Cristais		
1 203	**Por ônibus**, de Campo Belo a Cristais, via Capão (8) e Veado (20)	40	1 — 40
	A Sant'Ana do Jacaré		
1 204	**Por ônibus**, de Campo Belo a Sant'Ana do Jacaré	18	0 — 45
	58 — CAMPO FLORIDO		
	A Belo Horizonte		
1 205	**Por ônibus**, de Campo Florido a Uberaba, via Veríssimo (36), J. Baiano (50) e Chuá (60)	81	3 — 00
1 206	— **pela R.M.V.**, de Uberaba a Belo Horizonte, (REF. 340)	752	24 — 20
	Total	833	27 — 20
1 207	**Por automóvel**, de Campo Florido a Belo Horizonte, via Veríssimo (36), J. Baiano (50), Chuá (60), Uberaba (81) e daí pela rodovia Uberaba—Belo Horizonte	685	18 — 00
	Ao Rio de Janeiro		
1 208	**Por ônibus**, de Campo Florido a Uberaba, (REF. 1 205)	81	3 — 00
1 209	— **pela R.M.V.**, de Uberaba a Barra Mansa, (REF. 348)	949	35 — 55
1 210	— **pela E.F.C.B.**, de Barra Mansa ao Rio, (REF. 298)	154	3 — 20
	Total	1 184	42 — 15
1 211	**Por ônibus**, de Campo Florido a Uberaba, (REF. 1 205)	81	3 — 00
1 212	— **pela R.M.V.**, de Uberaba a Belo Horizonte, (REF. 340)	752	24 — 20
1 213	— **pela E.F.C.B.**, de Belo Horizonte ao Rio, (REF. 610)	640	14 — 35
	Total	1 473	41 — 55

Número de ordem (REF)	ITINERÁRIOS E MEIOS DE TRANSPORTE	Extensão em km	Tempo médio gasto em viagem h—m
1 214	**Por ônibus,** de Campo Florido a Uberaba, (REF. 1 205)	81	3 — 00
1 215	— **pela C.M.E.F.,** de Uberaba a Campinas	537	15 — 50
1 216	— **pela C.P.E.F.,** de Campinas a Jundiaí	44	0 — 50
1 217	— **pela S.P.R.,** de Jundiaí a S. Paulo	61	1 — 05
1 218	— **pela E.F.C.B.,** de S. Paulo ao Rio, (REF. 282)	499	11 — 45
	Total	1 222	32 — 30
	A Conceição das Alagoas		
1 219	**Por ônibus,** de Campo Florido a Pirajuba	24	1 — 00
1 220	— **por ônibus,** de Pirajuba a Conceição das Alagoas, via Bagagem (18)	50	2 — 00
	Total	74	3 — 00
1 221	**Por automóvel,** de Campo Florido a Conceição das Alagoas, via Entroncamento (18) e Maracujá (20)	38	1 — 15
	A Frutal		
1 222	**Por ônibus,** de Campo Florido a Frutal, via Pirajuba (24) e Planura (54)	84	3 — 00
	A Prata		
1 223	**Por ônibus,** de Campo Florido a Pirajuba	24	1 — 00
1 224	— **por ônibus,** de Pirajuba a Prata, via Pouso Alto (25), Boa Sorte (43) e Encruzilhada (59)	85	3 — 00
	Total	109	4 — 00
1 225	**Por automóvel,** de Campo Florido a Prata, via Patrimônio (36) e Encruzilhada (76)	102	3 — 30
	A Veríssimo		
1 226	**Por ônibus,** de Campo Florido a Veríssimo	36	1 — 30
	59 — CAMPOS ALTOS		
	A Belo Horizonte		
1 227	**Pela R.M.V.,** de Campos Altos a Belo Horizonte, via Garças (116), Divinópolis (258) e Azurita (336)	413	13 — 20
1 228	**Por automóvel,** de Campos a Altos a Belo Horizonte, via S. Jerônimo dos Poções (21), Entroncamento (50), Guarda dos Ferreiros (58), S. Gotardo (71), Campos (94), Barra do Funchal (102), Melo Viana (123), Entroncamento (169), Pedra do Chumbo (183), Moema (200), Limeira (223), Araujos (241), Perdigão (251), Costas (262), est. de S. Gonçalo (267), S. Gonçalo (273), Igaratinga (300), Antunes (308), Caetano Preto (315), Pará de Minas (325), Tavares (337), Florestal (350), Juatuba (365), Vianópolis (377), Betim (388) e Bernardo Monteiro (402)	423	13 — 00
	Ao Rio de Janeiro		
1 229	**Pela R.M.V.,** de Campos Altos a Barra Mansa, via Garças (116), Ribeirão Vermelho (316), Lavras (325) e Arantina (501)	610	24 — 50
1 230	— **pela E.F.C.B.,** de Barra Mansa ao Rio, (REF. 298)	154	3 — 20
	Total	764	28 — 10
1 231	**Pela R.M.V.,** de Campos Altos a Belo Horizonte, (REF. 1 227)	413	13 — 20
1 232	— **pela E.F.C.B.,** de Belo Horizonte ao Rio, (REF. 610)	640	14 — 35
	Total	1 053	27 — 55
	A Bambuí		
1 233	**Pela R.M.V.,** de Campos Altos a Bambuí	60	2 — 15

Número de ordem (REF)	ITINERÁRIOS E MEIOS DE TRANSPORTE	Extensão em km	Tempo médio gasto em viagem h—m
	A Ibiá		
1 234	**Pela R.M.V.**, de Campos Altos a Ibiá	64	2 — 05
1 235	**Por automóvel**, de Campos Altos a Ibiá, via Tobatí (41)	73	3 — 20
	A Luz		
1 236	**Pela R.M.V.**, de Campos Altos a Bambuí	60	2 — 15
1 237	— **por automóvel**, de Bambuí a Luz, (REF. 536)	56	2 — 15
	Total	116	4 — 30
1 233	**Por automóvel**, de Campos Altos a Luz, via Cachoeirinha (37), Córrego d'Anta (57) e Valinho (83)	99	4 — 00
	A Rio Paranaíba		
1 239	**Por ônibus**, de Campos Altos a Guarda dos Ferreiros, via S. Jerônimo dos Poções (21) e Entroncamento (50)	58	2 — 30
1 240	— **por ônibus**, de Guarda dos Ferreiros a Rio Paranaíba	32	1 — 10
	Total	90	3 — 40
	A S. Gotardo		
1 241	**Por ônibus**, de Campos Altos a S. Gotardo, via S. Jerônimo dos Poções (21), Entroncamento (50) e Guarda dos Ferreiros (58)	71	2 — 50
	A Pratinha		
1 242	**Pela R.M.V.**, de Campos Altos à est. de Pratinha	24	1 — 05
1 243	— **por automóvel**, da est. de Pratinha a Pratinha	18	0 — 45
	Total	42	1 — 50
1 244	**Por automóvel**, de Campos Altos a Pratinha, via est. de Pratinha (29)	47	2 — 00
	A S. Jerônimo dos Poções		
1 245	**Por ônibus**, de Campos Altos a S. Jerônimo dos Poções	21	1 — 00
	60 — CAMPOS GERAIS		
	A Belo Horizonte		
1 246	**Por ônibus**, de Campos Gerais a Josino de Brito, via Córrego do Ouro (18)	23	0 — 45
1 247	— **pela R.M.V.**, de Josino de Brito a Belo Horizonte, via Três Corações (102), Lavras (196), Ribeirão Vermelho (205), Garças (405), Divinópolis (547) e Azurita (625)	703	24 — 05
	Total	726	24 — 50
1 248	**Por automóvel**, de Campos Gerais a Boa Esperança, via Ribeirão S. Pedro (28)	37	1 — 30
1 249	— **por ônibus**, de Boa Esperança a Campo Belo, (REF. 738)	71	3 — 00
1 250	— **pela R.M.V.**, de Campo Belo a Belo Horizonte, (REF. 739)	440	14 — 35
	Total	548	19 — 05
1 251	**Por automóvel**, de Campos Gerais a Belo Horizonte, via Ribeirão S. Pedro (28), Boa Esperança (37), Pôrto Jacaré (55), Cristais (68), Veados (88), Capão (100), Campo Belo (108), Sant'Ana do Jacaré (126), Japão (245), Paiol (252), Pipoca (265), Itaguara (277), Crucilândia (297), Bonfim (314), Brumadinho (345), Mário Campos (358), Sarzêdo (367), Ibirité (378) e Barreiro (387)	403	14 — 30
	Ao Rio de Janeiro		
1 252	**Por ônibus**, de Campos Gerais a Josino de Brito, (REF. 1 246)	23	0 — 45
1 253	— **pela R.M.V.**, de Josino de Brito a Cruzeiro, via Três Corações (102), Freitas (166) e Ibatuba (183)	272	10 — 15
1 254	— **pela E.F.C.B.**, de Cruzeiro ao Rio, (REF. 159)	252	5 — 30
	Total	547	16 — 30

Número de ordem (REF)	ITINERÁRIOS E MEIOS DE TRANSPORTE	Extensão em km	Tempo médio gasto em viagem h—m
	A Alfenas		
1 255	**Por ônibus,** de Campos Gerais a Josino de Brito, (REF. 1 246)	23	0 — 45
1 256	— **pela R.M.V.,** de Josino de Brito a Alfenas, via Gaspar Lopes (22)	30	1 — 20
	Total	53	2 — 05
1 257	**Por automóvel,** de Campos Gerais a Alfenas, via Córrego do Ouro (18) e Fama (26)	42	2 — 00
	A Boa Esperança		
1 258	**Por automóvel,** de Campos Gerais a Boa Esperança, via Ribeirão S. Pedro (28)	37	1 — 30
	A Carmo do Rio Claro		
1 259	**Por automóvel,** de Campos Gerais a Carmo do Rio Claro, via Campo do Meio (18), Usina Ariadnópolis (29), Pôrto das Águas Verdes (35), Entroncamento (38) e Santa Quitéria (55)	62	2 — 45
	A Paraguassú		
1 260	**Por automóvel,** de Campos Gerais a Paraguassú, via Córrego do Ouro (18) e Fama (26)	53	2 — 00
	A Três Pontas		
1 261	**Por ônibus,** de Campos Gerais a Três Pontas, via Córrego do Ouro (18) e Martinho Campos (30)	48	1 — 30
1 262	**Por automóvel,** de Campos Gerais a Três Pontas	42	1 — 20
	A Campo do Meio		
1 263	**Por automóvel,** de Campos Gerais a Campo do Meio	18	0 — 40
	A Córrego do Ouro		
1 264	**Por ônibus,** de Campos Gerais a Córrego do Ouro	18	0 — 35
	61 — CANDÊIAS		
	A Belo Horizonte		
1 265	**Pela R.M.V.,** de Candêias a Belo Horizonte, via Garças (117), Divinópolis (259) e Azurita (302)	415	13 — 45
1 266	**Por automóvel,** de Candêias a Belo Horizonte, via Campo Belo (20), Sant'Ana do Jacaré (38), Santo Antônio do Amparo (70), Paraiso (94), Lajinha (112), Oliveira (118), Fundão (136), Japão (157), Paiol (164), Itaguara (189), Crueilândia (209), Bonfim (226), Brumadinho (257), Mário Campos (270), Sarzêdo (279), Ibirité (290) e Barreiro (299)	315	12 — 00
	Ao Rio de Janeiro		
1 267	**Pela R.M.V.,** de Candêias a Barra Mansa, via Ribeirão Vermelho (84), Lavras (93) e Arantina (268)	377	16 — 00
1 268	— **pela E.F.C.B.,** de Barra Mansa ao Rio, (REF. 298)	154	3 — 20
	Total	531	19 — 20
	A Campo Belo		
1 269	**Pela R.M.V.,** de Candêias a Campo Belo	25	0 — 50
1 270	**Por automóvel,** de Candêias a Campo Belo, via Arrudas (6)	20	0 — 40
	A Formiga		
1 271	**Pela R.M.V.,** de Candêias a Formiga	59	1 — 55

Número de ordem (REF)	ITINERÁRIOS E MEIOS DE TRANSPORTE	Extensão em km	Tempo médio gasto em viagem h—m
1 272	**Por automóvel**, de Candêias a Formiga, via Ponte do Rio Sant'Ana (16), Baiões (34) e Moenda (46)	58	2 — 00
	A Itapecerica		
1 273	**Pela R.M.V.**, de Candêias a Formiga	59	1 — 55
1 274	— **por automovel**, de Formiga a Itapecerica, via Pouso Alegre (18) e Cafôfo (39)	46	1 — 45
	Total	**105**	**3 — 40**
1 275	**Por automóvel**, de Candêias a Itapecerica, via Ponte do Rio Sant'Ana (16), Baiões (34), Moenda (46), Formiga (58), Pouso Alegre (76) e Cafôfo (97).	104	3 — 30
	A Oliveira		
1 276	**Pela R.M.V.**, de Candêias a Oliveira, via Ribeirão Vermelho (84) e A. Mourão (122)	190	9 — 15
1 277	**Pela R.M.V.**, de Candêias a Campo Belo	25	0 — 50
1 278	— **por ônibus**, de Campo Belo a Oliveira, (REF. 1 200)	98	5 — 00
	Total	**123**	**5 — 50**
	62 — CAPELINHA		
	A Belo Horizonte		
1 279	**Por ônibus**, de Capelinha a Diamantina, via Itamarandiba (58), Carbonita (106), Poço d'Água (142), Couto de Magalhães (201) e Mendanha (215)	254	11 — 00
1 280	— **pela E.F.C.B.**, de Diamantina a Belo Horizonte, via Corinto (148) e General Carneiro (409)	424	16 — 00
	Total	**678**	**27 — 00**
1 281	**Por ônibus**, de Capelinha a Diamantina, (REF. 1 279)	254	11 — 00
1 282	— **por ônibus**, de Diamantina a Sêrro, via Guinda (15), Datas (42), Trinta Réis (65) e Monjólos (85)	112	5 — 00
1 283	— **por ônibus**, de Sêrro a Belo Horizonte, via Santo Antônio do Rio do Peixe (20), Córregos (54), Conceição do Mato Dentro (80), Entroncamento (130), Palácio (135), Vacaria (153), Cipó (159), Jatobá (169), Almeidas (187), Campinho (215), Lagoa Santa (222), Vespasiano (233) e Venda Nova (253)	267	11 — 30
	Total	**633**	**27 — 30**
	Ao Rio de Janeiro		
1 284	**Por ônibus**, de Capelinha a Diamantina, (REF. 1 279)	254	11 — 00
1 285	— **pela E.F.C.B.**, de Diamantina ao Rio, via Corinto (148), General Carneiro (409), Sabará (417), Burnier (512) e J. Murtinho (522)	1 000	31 — 00
	Total	**1 254**	**42 — 00**
	A Itamarandiba		
1 286	**Por ônibus**, de Capelinha a Itamarandiba	58	3 — 00
	A Itambacurí		
1 287	**A cavalo**, de Capelinha a Itambacurí, via Malacacheta (75)	147	26 — 00
	A Malacacheta		
1 288	**A cavalo**, de Capelinha a Malacacheta	75	13 — 30
	A Minas Novas		
1 289	**Por ônibus**, de Capelinha a Minas Novas, via Entroncamento (56) e Lagoa do Garrote (58)	84	4 — 30
	A Santa Maria do Suassuí		
1 290	**Por automóvel**, de Capelinha a Santa Maria do Suassuí, via Resplendor (33) e Água Boa (48)	81	4 — 00
1 291	**A cavalo**, de Capelinha a Santa Maria do Suassuí, via Água Boa (48)	78	15 — 00

Número de ordem (REF)	ITINERÁRIOS E MEIOS DE TRANSPORTE	Extensão em km	Tempo médio gasto em viagem h—m
	A Água Boa		
1 292	**Por automóvel**, de Capelinha a Água Boa, via Resplendor (33)	48	2 — 00
1 293	**A cavalo**, de Capelinha a Água Boa, via Resplendor (33)	48	9 — 00
	63 — CAPETINGA		
	A Belo Horizonte		
1 294	**Por ônibus**, de Capetinga a S. Sebastião do Paraiso, via Goianazes (13), Zéca Tomaz (19), Antinha (23) e Palmeiras (31)	42	2 — 00
1 295	— **pela C.M.E.F.**, de S. Sebastião do Paraiso a Juréia, via Guaxupé (98)	172	7 — 35
1 296	— **pela R.M.V.**, de Juréia a Belo Horizonte, (REF. 405)	792	27 — 40
	Total	**1 006**	**37 — 15**
1 297	**Por automóvel**, de Capetinga a Belo Horizonte, via Cássia (18), Bananal (42), Passos (60), Usina Açucareira (70), S. Bento (96), Barra (132), Capitólio (150), Piüí (174), Perobas (204), Cunhas (225), Iguatama (243), Garças (246), C. Bernardes (266), Lagoa da Prata (284), Grotadas (301) Moema (320), Limeira (343), Araujos (361), Perdigão (371), Costas (382), est. de S. Gonçalo (387), S. Gonçalo (393), Igaratinga (420), Antunes (428), Caetano Preto (435), Pará de Minas (445), Tavares (457), Florestal (470), Juatuba (485), Vianópolis (497), Betim (508) e Bernardo Monteiro (522)	543	18 — 00
	Ao Rio de Janeiro		
1 298	**Por ônibus**, de Capetinga a S. Sebastião do Paraiso, (REF. 1 294)	42	2 — 00
1 299	— **pela C.M.E.F.**, de S. Sebastião do Paraiso a Juréia, (REF. 1 295)	172	7 — 35
1 300	— **pela R.M.V.**, de Juréia a Cruzeiro, (REF. 198)	361	13 — 50
1 301	— **pela E.F.C.B.**, de Cruzeiro ao Rio, (REF. 159)	252	5 — 30
	Total	**827**	**28 — 55**
	A Cássia		
1 302	**Por ônibus**, de Capetinga a Cássia	18	0 — 40
	A Ibirací		
1 303	**Por automóvel**, de Capetinga a Ibirací	28	1 — 10
	A Pratápolis		
1 304	**Por ônibus**, de Capetinga a Cássia	18	0 — 40
1 305	— **por ônibus**, de Cássia a Pratápolis	22	0 — 50
	Total	**40**	**1 — 30**
	A S. Sebastião do Paraiso		
1 306	**Por ônibus**, de Capetinga a S. Sebastião do Paraiso, (REF. 1 294)	42	2 — 00
	A S. Tomaz de Aquino		
1 307	**Por ônibus**, de Capetinga a Itirapuan	30	1 — 20
1 308	— **por ônibus**, de Itirapuan a S. Tomaz de Aquino	30	1 — 10
	Total	**60**	**2 — 30**
1 309	**Por automóvel**, de Capetinga a S. Tomaz de Aquino	28	1 — 15
	A Goianazes		
1 310	**Por ônibus**, de Capetinga a Goianazes	13	0 — 30

Número de ordem (REF)	ITINERÁRIOS E MEIOS DE TRANSPORTE	Extensão em km	Tempo médio gasto em viagem h—m
	64 — CARANDAÍ		
	A Belo Horizonte		
1 311	**Pela E.F.C.B.**, de Carandaí a Belo Horizonte	221	5 — 10
1 312	**Por automóvel**, de Carandaí a Belo Horizonte, via Barro Preto (3), Pedra do Sino (6), Cristiano Otoni (23), Bandeirinha (33), Bananeiras (43), Conselheiro Lafaiete (46), Itabirito (112) e Nova Lima (159)	185	5 — 30
	Ao Rio de Janeiro		
1 313	**Pela E.F.C.B.**, de Carandaí ao Rio	419	9 — 40
1 314	**Por automóvel**, de Carandaí ao Rio, via Hermilo Alves (10), Ressaquinha (17), A. Vasconcelos (33), Alto Santo Antônio (41), Barbacena (44), Santos Dumont (93), Juiz de Fóra (142), Matias Barbosa (163), Paraibuna (187), Três Rios (213) e Petrópolis (283)	355	9 — 30
	A Alto Rio Doce		
1 315	**Pela E.F.C.B.**, de Carandaí a Barbacena	41	0 — 55
1 316	— **por ônibus**, de Barbacena a Alto Rio Doce, (REF. 560)	55	2 — 00
	Total	**96**	**2 — 55**
	A Barbacena		
1 317	**Pela E.F.C.B.**, de Carandaí a Barbacena	41	0 — 55
1 318	**Por ônibus**, de Carandaí a Barbacena, via Hermilo Alves (10), Ressaquinha (17), A. Vasconcelos (33) e Alto Santo Antônio (41)	44	1 — 30
	A Conselheiro Lafaiete		
1 319	**Pela E.F.C.B.**, de Carandaí a Conselheiro Lafaiete	43	0 — 55
1 320	**Por automóvel**, de Carandaí a Conselheiro Lafaiete, via Barro Preto (3), Pedra do Sino (6), Cristiano Otoni (23), Bandeirinhas (33) e Bananeiras (43)	46	1 — 10
	A Dores de Campos		
1 321	**Pela E.F.C.B.**, de Carandaí a Barbacena	41	0 — 55
1 322	— **pela R.M.V.**, de Barbacena á est. de Prados, (REF. 566)	66	3 — 00
1 323	— **por ônibus**, da est. de Prados a Dores de Campos	6	0 — 15
	Total	**113**	**4 — 10**
1 324	**Por ônibus**, de Carandaí a Barbacena	44	1 — 30
1 325	— **por ônibus**, de Barbacena a Dores de Campos, (REF. 568)	44	1 — 45
	Total	**88**	**3 — 15**
	A Lagoa Dourada		
1 326	**Por ônibus**, de Carandaí a Lagoa Dourada, via Vieiras (6), Arame (23), Ponte Nova (25) e Mendanha (29)	35	1 — 10
	A Prados		
1 327	**Pela E.F.C.B.**, de Carandaí a Barbacena	41	0 — 55
1 328	— **pela R.M.V.**, de Barbacena á est. de Prados, (REF. 566)	66	3 — 00
1 329	— **por ônibus**, da est. de Prados a Prados	10	0 — 30
	Total	**117**	**4 — 25**
1 330	**Por automovel**, de Carandaí a Prados, via Encruzilhada (11)	40	1 — 45
	A Rio Espera		
1 331	**Pela E.F.C.B.**, de Carandaí a Conselheiro Lafaiete	43	0 — 55
1 332	— **por ônibus**, de Conselheiro Lafaiete a Rio Espera, via S. Vicente (13), Catauá (27), Carrapicho (42) e Lamim (57)	66	4 — 00
	Total	**109**	**4 — 55**
1 333	**A cavalo**, de Carandaí a Rio Espera	48	9 — 00

Número de ordem (REF)	ITINERÁRIOS E MEIOS DE TRANSPORTE	Extensão em km	Tempo médio gasto em viagem h—m
	A Capela Nova		
1 334	**Por ônibus,** de Carandaí a Capela Nova	26	1 — 20
	A Caranaiba		
1 335	**Por automóvel,** de Carandaí a Caranaiba, via Matinada (6), Entroncamento (14) e Campinho (17)	22	1 — 00
	65 — CARANGOLA		
	A Belo Horizonte		
1 336	**Pela E.F.L.,** de Carangola a Três Rios, via Patrocínio do Muriaé (79), Cisneiros (129), Recreio (149), M. Barreto (208) e Pôrto Novo (215)	279	10 — 45
1 337	— **pela E.F.C.B.,** de Três Rios a Belo Horizonte	442	10 — 35
	Total	721	21 — 20
1 338	**Por automóvel,** de Carangola a Belo Horizonte, via Alvorada (18), S. Francisco do Glória (37), Miradouro (59), Itamurí (73), Muriaé (95), Bom Jesús da Cachoeira (121), Laranjal (134), Campo Limpo (147), Virgens (154), Leopoldina (170), Onça (176), Tebas (186), Argirita (203), Maripá (229), Guararí (242), Bicas (246), Passo da Pátria (267), Retiro (282), Juiz de Fora (289) e daí pela rodovia Rio—Belo Horizonte	616	18 — 30
	Ao Rio de Janeiro		
1 339	**Pela E.F.L.,** de Carangola ao Rio, via Patrocínio do Muriaé (79), Cisneiros (129), Recreio (149), M. Barreto (208), Pôrto Novo (215) e Três Rios (279)	404	15 — 40
1 340	**Por ônibus,** de Carangola a Muriaé, via Alvorada (18), S. Francisco do Glória (37), Miradouro (59) e Itamurí (73)	95	4 — 10
1 341	— **por ônibus,** de Muriaé ao Rio, via Bom Jesús da Cachoeira (26), Laranjal (39), Campo Limpo (52), Virgens (59), Leopoldina (75), Marinópolis (116), Pôrto Novo (133), Sapucáia (159), Anta (169), Areal (221) e Petrópolis (255)	327	8 — 00
	Total	422	12 — 10
	A Abre Campo		
1 342	**Por automóvel,** de Carangola a Abre Campo, via S. Manuel do Boi (15), Divino (30), Orizânia (52), Santa Margarida (73), Entroncamento (86) e Matipó (99)	122	5 — 20
	A Divino		
1 343	**Por ônibus,** de Carangola a Divino, via S. Manuel do Boi (15)	30	1 — 30
	A Espera Feliz		
1 344	**Pela E.F.L.,** de Carangola a Espera Feliz	38	1 — 35
1 345	**Por automóvel,** de Carangola a Espera Feliz, via Varginha (1)	26	1 — 20
	A Ervália		
1 346	**Pela E.F.L.,** de Carangola a Coimbra, via Patrocínio do Muriaé (79), Cisneiros (129), Recreio (149) e Ligação (249)	312	12 — 25
1 347	— **por ônibus,** de Coimbra a Ervália, via Córrego Frio (21)	24	1 — 00
	Total	336	13 — 25
1 348	**Por automóvel,** de Carangola a Ervália, via Alvorada (18), S. Francisco do Glória (37), Miradouro (59), Itamurí (73), Muriaé (95), Vermelho (106), Pirapanema (115), Rosário da Limeira (141), Ventania (161) e Turvão (160)	171	6 — 30
	A Miradouro		
1 349	**Por ônibus,** de Carangola a Miradouro, via Alvorada (18) e S. Francisco do Glória (37)	59	2 — 25

Número de ordem (REF)	ITINERÁRIOS E MEIOS DE TRANSPORTE	Extensão em km	Tempo médio gasto em viagem h—m
	A Tombos		
1 350	**Pela E.F.L.**, de Carangola a Tombos	35	1 — 45
1 351	**Por automóvel**, de Carangola a Tombos, via Faria Lemos (15)	37	1 — 30
	A Alvorada		
1 352	**Por ônibus**, de Carangola a Alvorada	18	0 — 40
	A Faria Lemos		
1 353	**Pela E.F.L.**, de Carangola a Faria Lemos	17	0 — 40
1 354	**Por ônibus**, de Carangola a Faria Lemos	15	0 — 30
	A S. Francisco do Glória		
1 355	**Por ônibus**, de Carangola a S. Francisco do Glória, via Alvorada (18)	37	1 — 30
	66 — CARATINGA		
	A Belo Horizonte		
1 356	**Pela E.F.L.**, de Caratinga a Ponte Nova	190	11 — 40
1 357	— **pela E.F.C.B.**, de Ponte Nova a Belo Horizonte, (REF. 24)	252	10 — 00
	Total	442	**21 — 40**
1 358	**Por automóvel**, de Caratinga a Belo Horizonte, via Santa Rita (10), Santa Bárbara (24), S. Sebastião do Sacramento (40), S. Pedro do Avaí (55), Realeza (63), Santo Amaro (70), Matipó (95), Abre Campo (118), S. Pedro dos Ferros (144), Óculo Pequeno (151), Rio Casca (169), Piedade (185), Escalvado (196), Soberbo (205), Rio Doce (208), D. Silvério (226), Alvinópolis (244), Caxambú (267), Rio Piracicaba (281), Florália (299), Santa Bárbara (317), Barra Feliz (324), Barão de Cocais (329), Caeté (367), Mestre Caetano (380) e Sabará (392)	415	17 — 00
	Ao Rio de Janeiro		
1 359	**Pela E.F.L.**, de Caratinga ao Rio, via Ponte Nova (190), Ligação (335), Furtado de Campos (390) e Três Rios (507)	632	24 — 40
1 360	**Por ônibus**, de Caratinga a Muriaé, via Santa Rita (10), Santa Bárbara (24), S. Sebastião do Sacramento (40), S. Pedro do Avaí (55), Realeza (63), S. João do Manhuassú (83), Igrejinha (90), Orizânia (109), Vargem Grande (118), Fervedouro (129), Miradouro (148) e Itamurí (162)	184	5 — 00
1 361	— **por ônibus**, de Muriaé ao Rio, (REF. 1 341)	327	8 — 00
	Total	**511**	**13 — 00**
	A Antônio Dias		
1 362	**Por ônibus**, de Caratinga a Inhapim, via Ubaporanga (19)	31	1 — 30
1 363	— **por automóvel**, de Inhapim a Cachoeira Escura, via Iapú (24), S. Sebastião do Bugre (32) e S. José de Bugre (40)	54	2 — 45
1 364	— **pela E.F.V.M.**, de Cachoeira Escura a Antônio Dias	87	4 — 05
	Total	**172**	**8 — 20**
	A Bom Jesús do Galho		
1 365	**Pela E.F.L.**, de Caratinga a Bom Jesús do Galho	46	2 — 50
	A Inhapim		
1 366	**Por ônibus**, de Caratinga a Inhapim, via Ubaporanga (19)	29	1 — 00
	A Ipanema		
1 367	**A cavalo**, de Caratinga a Ipanema	72	14 — 00

Número de ordem (REF)	ITINERÁRIOS E MEIOS DE TRANSPORTE	Extensão em km	Tempo médio gasto em viagem h—m
	A Manhuassú		
1 368	**Por ônibus**, de Caratinga a Manhuassú, via Santa Rita (10), Santa Bárbara (24), S. Sebastião do Sacramento (40), S. Pedro do Avaí (55) e Realeza (63).	81	2 — 30
1 369	**A cavalo**, de Caratinga a Manhuassú	72	13 — 00
	A Mesquita		
1 370	**Por ônibus**, de Caratinga a Inhapim, (REF. 1 365)	31	1 — 30
1 371	— **por automóvel**, de Inhapim a Mesquita, via Iapú (24), S. Sebastião do Bugre (32), S. José do Bugre (40), Cachoeira Escura (54) e Bom Jesús dos Bagres (75)	91	4 — 30
	Total	122	6 — 00
1 372	**A cavalo**, de Caratinga a Mesquita, via Cachoeira Escura (80)	110	20 — 00
	A Raul Soares		
1 373	**Pela E.F.L.**, de Caratinga a Raul Soares	98	5 — 30
	A Entre Folhas		
1 374	**Por ônibus**, de Caratinga a Entre Folhas, via D. Modesto (9)	30	1 — 45
	A Imbé		
1 375	**A cavalo**, de Caratinga a Imbé	36	6 — 30
	A Santo Antônio do Manhuassú		
1 376	**A cavalo**, de Caratinga a Santo Antônio do Manhuassú	42	7 — 20
	A Ubaporanga		
1 377	**Por ônibus**, de Caratinga a Ubaporanga	19	0 — 50
	67 — CARLOS CHAGAS		
	A Belo Horizonte		
1 378	**Pela E.F.B.M.**, de Carlos Chagas a Teófilo Otoni	143	6 — 00
1 379	— **por ônibus**, de Teófilo Otoni a Governador Valadares, (REF. 70)	172	8 — 00
1 380	— **pela E.F.V.M.**, de Governador Valadares a Nova Era	211	6 — 55
1 381	— **pela E.F.C.B.**, de Nova Era a Belo Horizonte, (REF. 54)	185	6 — 10
	Total	711	27 — 05
	Ao Rio de Janeiro		
1 382	**Pela E.F.B.M.**, de Carlos Chagas a Ponta d'Arêia	233	10 — 05
1 383	— **pela Nav. Marítima**, de Ponta d'Arêia ao Rio	810	...
	Total	1 043	...
1 384	**Pela E.F.B.M.**, de Carlos Chagas a Teófilo Otoni	143	6 — 00
1 385	— **por ônibus**, de Teófilo Otoni a Governador Valadares, (REF. 70)	172	8 — 00
1 386	— **pela E.F.V.M.**, de Governador Valadares a Nova Era	211	6 — 55
1 387	— **pela E.F.C.B.**, de Nova Era ao Rio, (REF. 57)	745	22 — 30
	Total	1 271	43 — 25
1 388	**Pela E.F.B.M.**, de Carlos Chagas a Teófilo Otoni	143	6 — 00
1 389	— **por ônibus**, de Teófilo Otoni a Governador Valadares, (REF. 70)	172	8 — 00
1 390	— **pela E.F.V.M.**, de Governador Valadares a Vitória (Pedro Nolasco)	358	12 — 20
1 391	— **pela E.F.L.**, de Vitória ao Rio, (REF. 82)	639	22 — 05
	Total	1 312	48 — 25
	A Águas Formosas		
1 392	**Por automóvel**, de Carlos Chagas a Águas Formosas, via S. Pedro (72) e Crisólita (110)	132	5 — 30

Número de ordem (REF)	ITINERÁRIOS E MEIOS DE TRANSPORTE	Extensão em km	Tempo médio gasto em viagem h—m
	A Ataléia		
1 393	**A cavalo,** de Carlos Chagas a Ataléia	72	13 — 00
	A Teófilo Otoni		
1 394	**Pela E.F.B.M.,** de Carlos Chagas a Teófilo Otoni	143	6 — 00
	A Nanuque		
1 395	**Pela E.F.B.M.,** de Carlos Chagas a Nanuque	62	2 — 40
	A Presidente Pena		
1 396	**Pela E.F.B.M.,** de Carlos Chagas a Presidente Pena	22	0 — 50
1 397	**Por automóvel,** de Carlos Chagas a Presidente Pena	18	1 — 00
	68 — CARMO DA CACHOEIRA		
	A Belo Horizonte		
1 398	**Pela R.M.V.,** de Carmo da Cachoeira a Belo Horizonte, via Lavras (54), Ribeirão Vermelho (63), Garças (263), Divinópolis (405) e Azurita (483)	561	19 — 20
1 399	**Por automóvel,** de Carmo da Cachoeira a Belo Horizonte, via Bananal (22), Nepomuceno (42), Lavras (77), Ijací (92), Macáia (94), Xavier (104), Bom Sucesso (117), Machados (134), Matinha (165), Oliveira (177), Japão (216), Paiol (223), Pipoca (236), Itaguara (248), Crucilândia (268), Bonfim (285), Aroucas (300), Brumadinho (316), Mário Campos (329), Sarzêdo (338), Ibirité (349) e Barreiro (358)	374	11 — 00
	Ao Rio de Janeiro		
1 400	**Pela R.M.V.,** de Carmo da Cachoeira a Cruzeiro, via Três Corações (41), Freitas (105) e Ibatuba (122)	211	8 — 00
1 401	— **pela E.F.C.B.,** de Cruzeiro ao Rio, (REF. 159)	252	5 — 30
	Total	**463**	**13 — 30**
	A Itumirim		
1 402	**Pela R.M.V.,** de Carmo da Cachoeira a Itumirim, via Lavras (54)	86	3 — 00
1 403	**Por automóvel,** de Carmo da Cachoeira a Itumirim, via Barra (23), Cachoeirinha (42) e Lavras (56)	77	2 — 30
	A Lavras		
1 404	**Pela R.M.V.,** de Carmo da Cachoeira a Lavras	54	1 — 50
1 405	**Por automóvel,** de Carmo da Cachoeira a Lavras, via Bananal (20) e Nepomuceno (42)	77	3 — 00
1 406	**Por automóvel,** de Carmo da Cachoeira a Lavras, via Barra (23) e Cachoeirinha (42)	56	2 — 00
	A Nepomuceno		
1 407	**Por automóvel,** de Carmo da Cachoeira a Nepomuceno, via Bananal (20)	42	1 — 30
	A Três Corações		
1 408	**Pela R.M.V.,** de Carmo da Cachoeira a Três Corações	41	1 — 20
1 409	**Por automóvel,** de Carmo da Cachoeira a Três Corações, via Salto (12), Eremita (28) e C. Resende (65)	71	2 — 30
	A Três Pontas		
1 410	**Pela R.M.V.,** de Carmo da Cachoeira a Três Ponta, via Três Corações (41) e Espera (113)	133	4 — 45
1 411	**Por automóvel,** de Carmo da Cachoeira a Três Pontas, via Bananal (20)	53	2 — 00

Número de ordem (REF)	ITINERÁRIOS E MEIOS DE TRANSPORTE	Extensão em km	Tempo médio gasto em viagem h—m
	A Varginha		
1 412	**Pela R.M.V.**, de Carmo da Cachoeira a Varginha, via Três Corações (41)	76	2 — 40
1 413	**Por automóvel**, de Carmo da Cachoeira a Varginha, via Serra (6), Córrego das Pedras (9) e Leme (18)	36	1 — 10
	A Eremita		
1 414	**Por automóvel**, de Carmo da Cachoeira a Eremita, via Salto (12)	28	1 — 00
	69 — CARMO DA MATA		
	A Belo Horizonte		
1 415	**Pela R.M.V.**, de Carmo da Mata a Belo Horizonte, via Divinópolis (59) e Azurita (137)	215	6 — 45
1 416	**Por ônibus**, de Carmo da Mata a Belo Horizonte, via Oliveira (23), Japão (62), Paiol (69), Pipoca (82), Itaguara (94), Crucilândia (114), Bonfim (131), Aroucas (146), Brumadinho (162), Mário Campos (175), Sarzêdo (184), Ibirité (195) e Barreiro (204)	230	7 — 00
	Ao Rio de Janeiro		
1 417	**Pela R.M.V.**, de Carmo da Mata a Barbacena, via A. Mourão (94) e Campolide (284)	294	14 — 20
1 418	— **pela E.F.C.B.**, de Barbacena ao Rio	378	8 — 35
	Total	**672**	**22 — 55**
1 419	**Pela R.M.V.**, de Carmo da Mata a Barra Mansa, via A. Mourão (94), A. Botelho (137), Lavras (152) e Arantina (327)	436	18 — 25
1 420	— **pela E.F.C.B.**, de Barra Mansa ao Rio, (REF. 298)	154	3 — 20
	Total	**590**	**21 — 45**
1 421	**Por automóvel**, de Carmo da Mata ao Rio, via Oliveira (23), Matinha (35), Usina Jacaré (44), Morro do Ferro (57), S. Tiago (79), Santa Rita do Rio Abáixo (118), Ibitutinga (123), S. João del Rei (137), Tiradentes (149), Barroso (181), Barbacena (212) e daí pela rodovia Belo Horizonte—Rio	523	16 — 00
	A Cláudio		
1 422	**Pela R.M.V.**, de Carmo da Mata a Cláudio, via Gonçalves Ferreira (16)	42	1 — 35
1 423	**Por ônibus**, de Carmo da Mata a Cláudio, via Barreiras (7), S. Bento (11) e Sobrado (19)	23	1 — 00
	A Itapecerica		
1 424	**Pela R.M.V.**, de Carmo da Mata a Itapecerica, via Gonçalves Ferreira (16)	51	1 — 40
1 425	**Por ônibus**, de Carmo da Mata a Itapecerica, via Capoeirão (22), Palmeiras (27) e Lamounier (31)	43	1 — 30
	A Oliveira		
1 426	**Pela R.M.V.**, de Carmo da Mata a Oliveira	25	1 — 20
1 427	**Por ônibus**, de Carmo da Mata a Oliveira	23	1 — 00
	70 — CARMO DO PARANAIBA		
	A Belo Horizonte		
1 428	**Por ônibus**, de Carmo do Paranaíba a Catiara	60	2 — 10
1 429	— **pela R.M.V.**, de Catiara a Belo Horizonte, via Ibiá (57), Garças (237), Divinópolis (379) e Azurita (457)	534	17 — 45
	Total	**594**	**19 — 55**
1 430	**Por ônibus**, de Carmo do Paranaíba a Barra do Funchal, via Rio Paranaíba (34) Guarda dos Ferreiros (66), S. Gotardo (79) e Campos (102)	110	4 — 10

Número de ordem (REF)	ITINERÁRIOS E MEIOS DE TRANSPORTE	Extensão em km	Tempo médio gasto em viagem h—m
1 431	— **pela R.M.V.**, de Parra do Funchal a Belo Horizonte, via Velho da Táipa (153) e Azurita (238)	335	14 — 25
	Total	445	18 — 35
1 432	**Por ônibus**, de Carmo do Paranaíba a Belo Horizonte, via Rio Paranaíba (34), Guarda dos Ferreiros (66), S. Gotardo (79), Campos (102), Barra do Funchal (110), Melo Viana (131), Entroncamento (177), Pedra do Chumbo (191), Moema (208), Limeira (231), Araujos (249) Perdigão (259), Costas (270), est. S. Gonçalo (275), S. Gonçalo (281), Igaratinga (308), Antunes (316), Caetano Preto (323), Pará de Minas (337), Tavares (345), Florestal (358), Juatuba (373), Vianópolis (385), Betim (396) e Bernardo Monteiro (410)	431	13 — 30
	Ao Rio de Janeiro		
1 433	**Por ônibus**, de Carmo do Paranaíba a Catiara	60	2 — 10
1 434	— **pela R.M.V.**, de Catiara a Barra Mansa, via Ibiá (57), Garças (237), Ribeirão Vermelho (437), Lavras (447) e Arantina (622)	731	29 — 20
1 435	— **pela E.F.C.B.**, de Barra Mansa ao Rio, (REF. 298)	154	3 — 20
	Total	**945**	**34 — 50**
1 436	**Por ônibus**, de Carmo do Paranaíba a Catiara	60	2 — 10
1 437	— **pela R.M.V.**, de Catiara a Belo Horizonte, (REF. 1 429)	534	17 — 45
1 438	— **pela E.F.C.B.**, de Belo Horizonte ao Rio, (REF. 610)	640	14 — 35
	Total	**1 234**	**34 — 30**
	A Patos de Minas		
1 439	**Por ônibus**, de Carmo do Paranaíba a Patos de Minas, via Lagoa Formosa (39)	75	2 — 30
	A Patrocínio		
1 440	**Por ônibus**, de Carmo do Paranaíba a Catiara	60	2 — 10
1 441	— **pela R.M.V.**, de Catiara a Patrocínio	61	2 — 15
	Total	**121**	**4 — 25**
1 442	**Por automóvel**, de Carmo do Paranaíba a Patrocínio, via Sant'Ana (46), Guimarânia (70) e Serra Negra (74)	100	3 — 30
	A Rio Paranaíba		
1 443	**Por ônibus**, de Carmo do Paranaíba a Rio Paranaíba	34	1 — 20
	A Tiros		
1 444	**Por ônibus**, de Carmo do Paranaíba a S. Gotardo, via Rio Paranaíba (34) e Guarda dos Ferreiros (66)	79	3 — 00
1 445	— **por ônibus**, de S. Gotardo a Tiros, via Matutina (21) e Espinha do Peixe (33)	52	2 — 00
	Total	**131**	**5 — 00**
1 446	**A cavalo**, de Carmo do Paranaíba a Tiros, via Quintinos (35)	60	11 — 00
	A Quintinos		
1 447	**Por automóvel**, de Carmo do Paranaíba a Quintinos, via Campanário (30)	42	1 — 45
1 448	**A cavalo**, de Carmo do Paranaíba a Quintinos	35	6 — 30
	71 — CARMO DO RIO CLARO		
	A Belo Horizonte		
1 449	**Por ônibus**, de Carmo do Rio Claro a Movimento, via Santa Quitéria (7), Conceição da Aparecida (23), Cavaco (31) e Alterosa (43)	48	2 — 20
1 450	— **pela R.M.V.**, de Movimento a Belo Horizonte, (REF. 209)	762	26 — 30
	Total	**810**	**28 — 50**

Número de ordem (REF)	ITINERÁRIOS E MEIOS DE TRANSPORTE	Extensão em km	Tempo médio gasto em viagem h—m
1 451	**Por automóvel,** de Carmo do Rio Claro a Belo Horizonte, via Pôrto Carrito (7), Emerenciano (43), Joaquim Chagas (47), Córrego do Campo (51), Boa Esperança (76), Cristais (110), Campo Belo (150), Sant'Ana do Jacaré (168), Santa Antônio do Amparo (200), Paraiso (224), Lajinha (242), Oliveira (248), Japão (287), Paiol (294), Itaguara (319), Crucilândia (339), Bonfim (356), Brumadinho (387), Mário Campos (400), Sarzêdo (409), Ibirité (420) e Barreiro (429)	445	16 — 00
	Ao Rio de Janeiro		
1 452	**Por ônibus,** de Carmo do Rio Claro a Movimento, (REF. 1 449)	48	2 — 20
1 453	— **pela R.M.V.,** de Movimento a Cruzeiro, via Espera (20), Três Corações (92), Freitas (155) e Ibatuba (172)	262	10 — 00
1 454	— **pela E.F.C.B.,** de Cruzeiro ao Rio, (REF. 159)	252	5 — 30
	Total	**562**	**17 — 50**
	A Alfenas		
1 455	**Por ônibus,** de Carmo do Rio Claro a Alfenas, via Santa Quitéria (7), Barranco Alto (43), Barra (52) e Gaspar Lopes (69)	78	3 — 00
	A Alpinópolis		
1 456	**Por ônibus,** de Carmo do Rio Claro a Alpinópolis	36	2 — 00
	A Alterosa		
1 457	**Por ônibus,** de Carmo do Rio Claro a Alterosa, via Santa Quitéria (7), Conceição da Aparecida (23) e Cavaco (31)	43	2 — 00
	A Boa Esperança		
1 458	**Por automóvel,** de Carmo do Rio Claro a Boa Esperança, via Pôrto Carrito (7), Emerenciano (43), Joaquim Chagas (47), Córrego do Campo (51) e Entroncamento (70)	76	3 — 00
	A Campos Gerais		
1 459	**Por automóvel,** de Carmo do Rio Claro a Campos Gerais via Santa Quitéria (7), Entroncamento (24), Porto Águas Verdes (27), Usina Ariadnópolis (33) e Campo do Meio (44)	62	2 — 45
	A Conceição da Aparecida		
1 460	**Por ônibus,** de Carmo do Rio Claro a Conceição da Aparecida, via Santa Quitéria (7)	23	1 — 00
	A Guapé		
1 461	**Por automóvel,** de Carmo do Rio Claro a Guapé, (REF. 204)	37	1 — 30
	A Nova Resende		
1 462	**Por ônibus,** de Carmo do Rio Claro a Nova Resende, via Santa Quitéria (7) e Conceição da Aparecida (23)	56	2 — 30
	A Itací		
1 463	**Por automóvel,** de Carmo do Rio Claro a Itací, via Pôrto Carrito (7)	24	1 — 00
	72 — CÁSSIA		
	A Belo Horizonte		
1 464	**Por ônibus,** de Cássia a Pratápolis	22	0 — 50
1 465	— **pela C.M.E.F.,** de Pratápolis a Juréia, via Guaxupé (129)	203	9 — 30
1 466	— **pela R.M.V.,** de Jurcia a Belo Horizonte, (REF. 405)	792	27 — 40
	Total	**1 017**	**38 — 00**

Número de ordem (REF)	ITINERÁRIOS E MEIOS DE TRANSPORTE	Extensão em km	Tempo médio gasto em viagem h—m
1 467	**Por automóvel**, de Cássia a Belo Horizonte, via Bananal (24), Passos (42), Usina Açucareira (52), S. Bento (78), Barra (118), Capitólio (136), Piuí (160), Lagoa dos Martins (175), Perobas (190), Cunhas (211), Iguatama (229), Garças (232), C. Bernardes (252), Lagoa da Prata (270), Grotadas (287), Moema (306), Limeiras (329), Araujos (347), Perdigão (357), Costas (368), est. de S. Gonçalo (375), S. Gonçalo (379), Igaratinga (406), Antunes (414), Caetano Preto (421), Pará de Minas (431), Tavares (443), Florestal (456), Juatuba (471), Vianópolis (483), Betim (494) e Bernardo Monteiro (508)	529	17 — 00
	Ao Rio de Janeiro		
1 468	**Por ônibus**, de Cássia a Pratápolis	22	0 — 50
1 469	— **pela C.M.E.F.**, de Pratápolis a Juréia, (REF. 1 465)	203	9 — 30
1 470	— **pela R.M.V.**, de Juréia a Cruzeiro, (REF. 198)	361	13 — 50
1 471	— **pela E.F.C.B.**, de Cruzeiro ao Rio, (REF. 159)	252	5 — 30
	Total	838	29 — 40
	A Capetinga		
1 472	**Por ônibus**, de Cássia a Capetinga	18	0 — 40
	A Delfinópolis		
1 473	**Por ônibus**, de Cássia a Delfinópolis, via Pôrto da Praia Vermelha (28)	34	1 — 10
	A Ibirací		
1 474	**Por automóvel**, de Cássia a Ibirací, via Capetinga (18)	46	2 — 00
	A Passos		
1 475	**Por ônibus**, de Cássia a Passos, via Bananal (24)	42	1 — 30
	A Pratápolis		
1 476	**Por ônibus**, de Cássia a Pratápolis	22	0 — 50
	73 — CATADUPAS		
	A Belo Horizonte		
1 477	**Por ônibus**, de Catadupas a Pouso Alegre, via Batêias (9) e Ponte do Itaím (16)	30	1 — 10
1 478	— **pela R.M.V.**, de Pouso Alegre a Belo Horizonte, (REF. 1 075)	846	29 — 25
	Total	876	30 — 35
1 479	**Por ônibus**, de Catadupas a Pouso Alegre, (REF. 1 477)	30	1 — 10
1 480	— **pela R.M.V.**, de Pouso Alegre a Cruzeiro, (REF. 1 077)	254	7 — 55
1 481	— **pela E.F.C.B.**, de Cruzeiro a Belo Horizonte, (REF. 273)	676	20 — 30
	Total	960	29 — 35
1 482	**Por automóvel**, de Catadupas a Belo Horizonte, via Abertão (8), Santa Rita do Sapucaí (20), Paredão (31), S. Sebastião da Bela Vista (35), Careassú (54), S. Gonçalo do Sapucaí (83), D. Ferrão (92), Palmela dos Coêlhos (105), Varginha (143), J. Urbano (158), Pinheiros (187), Nepomuceno (203), Lavras (238), Ijací (253), Macáia (255), Xavier (265), Bom Sucesso (278), Machados (295), Matirha (326), Oliveira (338), Japão (377), Paiol (384), Itaguara (409), Crucilândia (429), Bonfim (446), Brumadinho (477), Sarzêdo (499), Ibirité (510) e Barreiro (519)	535	17 — 45
	Ao Rio de Janeiro		
1 483	**Por ônibus**, de Catadupas a Pouso Alegre, (REF. 1 477)	30	1 — 10
1 484	— **pela R.M.V.**, de Pouso Alegre a Cruzeiro, (REF. 1 077)	254	7 — 55
1 485	— **pela E.F.C.B.**, de Cruzeiro ao Rio, (REF. 159)	252	5 — 30
	Total	536	14 — 35

Número de ordem (REF)	ITINERÁRIOS E MEIOS DE TRANSPORTE	Extensão em km	Tempo médio gasto em viagem h—m
1 486	**Por automóvel**, de Catadupas ao Rio, via Faz. das Dores (12), Bengalal (20), Brazópolis (32), Dias (40), Itajubá (60), Zéca Fortes (76), Delfim Moreira (92), Piquête (122), Lorena (145) e daí pela rodovia S. Paulo—Rio. . . .	430	12 — 30
	A Brazópolis		
1 487	**Por ônibus**, de Catadupas a Paraisópolis, via Conceição dos Ouros (7).....	25	1 — 00
1 488	— **pela R.M.V.**, de Paraisópolis a Brazópolis.....	30	1 — 10
	Total.....	55	2 — 10
1 489	**Por automóvel**, de Catadupas a Brazópolis, via Faz. das Dores (12) e Bengalal (26).....	32	1 — 20
	A Paraisópolis		
1 490	**Por ônibus**, de Catadupas a Paraisópolis, via Conceição dos Ouros (7).....	25	1 — 00
	A Pouso Alegre		
1 491	**Por ônibus**, de Catadupas a Pouso Alegre, (REF. 1 477).....	30	1 — 10
	A Santa Rita do Sapucaí		
1 492	**Por ônibus**, de Catadupas a Pouso Alegre, (REF. 1 477).....	30	1 — 10
1 493	— **pela R.M.V.**, de Pouso Alegre a Santa Rita do Sapucaí.....	29	1 — 00
	Total.....	59	2 — 10
1 494	**Por automóvel**, de Catadupas a Santa Rita do Sapucaí, via Abertão (8).....	20	0 — 40
	A Itaím		
1 495	**Por automóvel**, de Catadupas a Itaím, via Batêias (9) e Ponte do Itaím (16)..	19	0 — 40
1 496	**A cavalo**, de Catadupas a Itaím, via Batêias (9).....	17	3 — 00
	74 — CATAGUAZES		
	A Belo Horizonte		
1 497	**Pela E.F.L.**, de Cataguazes a Juiz de Fora, via Ligação (62) e Furtado de Campos (117).....	183	6 — 40
1 498	— **pela E.F.C.B.**, de Juiz de Fora a Belo Horizonte.....	365	8 — 40
	Total.....	548	15 — 20
1 499	**Pela E.F.L.**, de Cataguazes a Ponte Nova, via Ligação (62).....	206	7 — 15
1 500	— **pela E.F.C.B.**, de Ponte Nova a Belo Horizonte, (REF. 24).....	252	10 — 00
	Total.....	458	17 — 15
1 501	**Por ônibus**, de Cataguazes a Juiz de Fora, via Leopoldina (21), Onça (27), Tebas (37), Argirita (54), Maripá (80), Guarará (93), Bicas (97), Passo da Pátria (119) e Retiro (133).....	140	5 — 00
1 502	— **pela E.F.C.B.**, de Juiz de Fora a Belo Horizonte.....	365	8 — 40
	Total.....	505	13 — 40
1 503	**Por ônibus**, de Cataguazes a Juiz de Fora, (REF. 1 501).....	140	5 — 00
1 504	— **por automóvel**, de Juiz de Fora a Belo Horizonte, (REF. 718).....	327	9 — 30
	Total.....	467	14 — 30
	Ao Rio de Janeiro		
1 505	**Pela E.F.L.**, de Cataguazes ao Rio, via Vista Alegre (17), Recreio (38), M. Barreto (94), Pôrto Novo (108) e Três Rios (172).....	297	11 — 35
1 506	**Por ônibus**, de Cataguazes a Juiz de Fora, (REF. 1 501).....	140	5 — 00
1 507	— **por ônibus**, de Juiz de Fora ao Rio, (REF. 721).....	213	6 — 00
	Total.....	353	11 — 00
	A Astolfo Dutra		
1 508	**Pela E.F.L.**, de Cataguazes a Astolfo Dutra.....	32	0 — 50
1 509	**Por ônibus**, de Cataguazes a Astolfo Dutra, via Sinimbú (9) e D. Eusébia (19)	27	1 — 00

Número de ordem (REF)	ITINERÁRIOS E MEIOS DE TRANSPORTE	Extensão em km	Tempo médio gasto em viagem h—m
	A Laranjal		
1 510	**Por ônibus,** de Cataguazes a Laranjal, via Lajinha (10) e Aracatí (12)	31	1 — 00
	A Leopoldina		
1 511	**Pela E.F.L.,** de Cataguazes a Leopoldina, via Vista Alegre (17)	29	1 — 15
1 512	**Por ônibus,** de Cataguazes a Leopoldina	21	0 — 40
	A Miraí		
1 513	**Pela E.F.L.,** de Cataguazes a Miraí	35	1 — 55
1 514	**Por ônibus,** de Cataguazes a Miraí, via Arêia Branca (10), Glória (17) e J. Resende (28)	32	1 — 10
	A Muriaé		
1 515	**Pela E.F.L.,** de Cataguazes a Muriaé, via Recreio (38), Cisneiros (58) e Patrocínio do Muriaé (108)	128	5 — 40
1 516	**Por ônibus,** de Cataguazes a Miraí, via Arêia Branca (10) e Glória (17)	32	1 — 10
1 517	— **por ônibus,** de Miraí a Muriaé, via Boa Família (16)	36	1 — 20
	Total	68	2 — 30
	A S. João Nepomuceno		
1 518	**Pela E.F.L.,** de Cataguazes a S. João Nepomuceno, via Ligação (62) e Furtado de Campos (117)	131	7 — 35
1 519	**Por automóvel,** de Cataguazes a S. João Nepomuceno via Usina Maurício (28), Arací (46) e Roça Grande (54)	61	2 — 00
	A Ubá		
1 520	**Pela E.F.L.,** de Cataguazes a Ubá, via Ligação (62)	67	2 — 15
1 521	**Por ônibus,** de Cataguazes a Ubá, via Sinimbú (9), D. Eusébia (19) e Guidoval (46)	67	2 — 30
	A Cataguarino		
1 522	**Por automóvel,** de Cataguazes a Cataguarino	14	0 — 40
	A Itamaratí		
1 523	**Por ônibus,** de Cataguazes a Itamaratí, via Major Vieira (10)	19	0 — 50
	A Sant'Ana de Cataguazes		
1 524	**Pela E.F.L.,** de Cataguazes a Sant'Ana (J. Pinheiro), via Sereno (11)	23	1 — 30
1 525	**Por automóvel,** de Cataguazes a Sant'Ana, via S. Diniz (6) e Sereno (12)	27	1 — 20
	A Sereno		
1 526	**Pela E.F.L.,** de Cataguazes a Sereno	11	0 — 30
1 527	**Por automóvel,** de Cataguazes a Sereno, via S. Diniz (6)	12	0 — 40
	A Vista Alegre		
1 528	**Pela E.F.L.,** de Cataguazes a Vista Alegre	17	0 — 30
1 529	**Por automóvel,** de Cataguazes a Vista Alegre, via Turiassú (9), Lajinha (10) e Aracatí (12)	18	0 — 50
	75 — CAXAMBÚ		
	A Belo Horizonte		
1 530	**Pela R.M.V.,** de Caxambú a Belo Horizonte, via Ibatuba (23), Freitas (39), Três Corações (103), Lavras (197), Ribeirão Vermelho (206), Garças (406), Divinópolis (548) e Azurita (626)	704	23 — 50

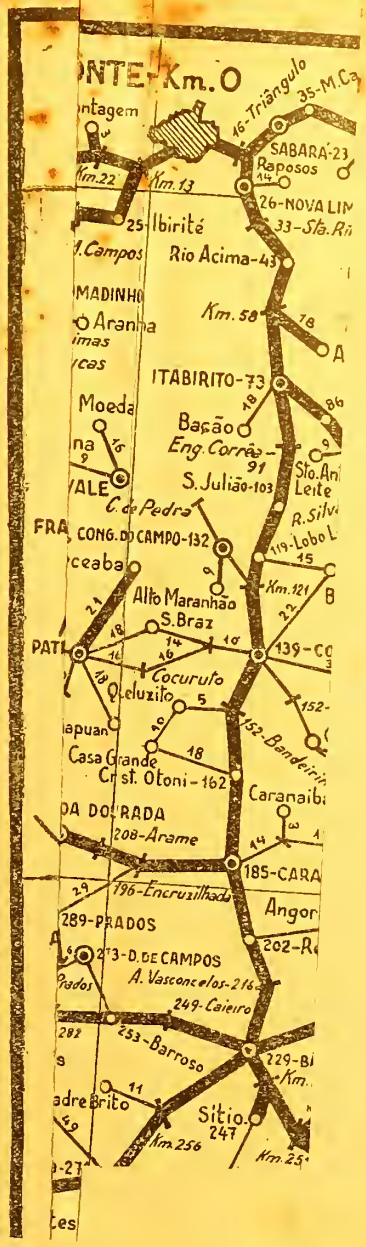
NTE-Km.O
ntagem
16-Triângulo
35-M.Ca
SABARÁ-23
Raposos
Km.22
Km.13
26-NOVA LIM
25-Ibirité
33-Sta.Ri
Campos
Rio Acima-43
MADINHO
Aranha
Km.58
18
ITABIRITO-73
Moeda
Bação
Eng. Corrêa-91
Sto.An
Leite
S.Julião-103
VALE
C. de Pedra
R.Silv
FRA
CONG. DO CAMPO-132
19-Lobo L
Km.121
Alto Maranhão
S.Braz
PATI
139-C
Cocuruto
Q.eluzito
152-
152-Bandeirin
Casa Grande
Cr. st. Otoni-162
Caranaib
DA DOURADA
208-Arame
185-CARA
196-Encruzilhada
Angor
289-PRADOS
273-D. DE CAMPOS
A. Vasconcelos-216
249-Caieiro
253-Barroso
229-Bi
Km.
Sitio
247
Km.256
Km.25
Ces

ESQUEMA N.º 5

BELO HORIZONTE - Km. 0

RIO DE JANEIRO - Km 540

NITEROI

ESQUEMA DA REDE RODOVIARIA DAS ZONAS SUL E MATA DO ESTADO DE MINAS GERAIS

CONVENÇÃO

ESCALA

Número de ordem (REF)	ITINERÁRIOS E MEIOS DE TRANSPORTE	Extensão em km	Tempo médio gasto em viagem h—m
1 531	**Pela R.M.V.**, de Caxambú a Cruzeiro, via Ibatuba (23)	112	3 — 50
1 532	— **pela E.F.C.B.**, de Cruzeiro a Belo Horizonte, (REF. 273)	676	20 — 35
	Total	788	24 — 25
1 533	**Por automóvel**, de Caxambú a Belo Horizonte, via Baependí (6), est. de Encruzilhada (16), Cruzília (30), Mindurí (72), Francisco Sales (97), Guabirobas (115), Cianita (151), Arantes (173), Ibertioga (206), Ponte Nova (238), Barbacena (248) e daí pela rodovia Rio—Belo Horizonte	477	12 — 30
	Ao Rio de Janeiro		
1 534	**Pela R.M.V.**, de Caxambú a Cruzeiro, (REF. 1 531)	112	3 — 50
1 535	— **pela E.F.C.B.**, de Cruzeiro ao Rio, (REF. 159)	252	5 — 30
	Total	364	9 — 20
1 536	**Por ônibus**, de Caxambú ao Rio, (REF. 500)	323	10 — 00
	A S. Paulo		
1 537	**Pela R.M.V.**, de Caxambú a Cruzeiro, (REF. 1 531)	112	3 — 50
1 538	— **pela E.F.C.B.**, de Cruzeiro a S. Paulo	246	5 — 55
	Total	358	9 — 45
1 539	**Por ônibus**, de Caxambú a Arêias, via Boa Vista (15), Sengó (19), Vidinha (21), Pouso Alto (30), Capivarí (37), Itamonte (48), Capelinha do Picú (57), Registro do Picú (71) e Queluz (92)	104	4 — 00
1 540	— **por ônibus**, de Arêias a S. Paulo, pela rodovia Rio—S. Paulo	307	7 — 00
	Total	411	11 — 00
	A Baependí		
1 541	**Pela R.M.V.**, de Caxambú a Baependí	7	0 — 20
1 542	**Por automóvel**, de Caxambú a Baependí	6	0 — 10
	A Cambuquira		
1 543	**Pela R.M.V.**, de Caxambú a Cambuquira, via Ibatuba (23) e Freitas (39)	108	4 — 30
1 544	**Por automóvel**, de Caxambú a Cambuquira, via Contendas (20), Conceição do Rio Verde (28), Faz. José Carneiro (45) e Triângulo (54)	65	2 — 00
	A Conceição do Rio Verde		
1 545	**Pela R.M.V.**, de Caxambú a Conceição do Rio Verde, via Ibatuba (23) e Freitas (39)	59	2 — 15
1 546	**Por automóvel**, de Caxambú a Conceição do Rio Verde, via Contendas (20)	28	1 — 00
	A Ibatuba		
1 547	**Pela R.M.V.**, de Caxambú a Ibatuba	23	0 — 45
1 548	**Por automóvel**, de Caxambú a Ibatuba	23	0 — 50
	A Lambarí		
1 549	**Pela R.M.V.**, de Caxambú a Lambarí, via Ibatuba (23) e Freitas (39)	82	3 — 30
1 550	**Por automóvel**, de Caxambú a Lambarí, viá Contendas (20), Conceição do Rio Verde (28), Faz. José Carneiro (45), Triângulo (54) a Nova Baden (69)	75	2 — 10
	A Poços de Caldas		
1 551	**Por automóvel**, de Caxambú a Varginha, via Contendas (20), Conceição do Rio Verde (28), Triângulo (54), Cambuquira (65), S. Bento (79), Campanha (85) e Palmela dos Coêlhos (93)	131	3 — 30
1 552	— **por automóvel**, de Varginha a Poços de Caldas, (REF. 1 118)	180	7 — 00
	Total	311	10 — 30
	A Pouso Alto		
1 553	**Pela R.M.V.**, de Caxambú a Pouso Alto, via Ibatuba (23)	52	1 — 50
1 554	**Por ônibus**, de Caxambú a Pouso Alto, (REF. 517)	30	1 — 20

Número de ordem (REF)	ITINERÁRIOS E MEIOS DE TRANSPORTE	Extensão em km	Tempo médio gasto em viagem h—m
	A S. Lourençc		
1 555	**Pela R.M.V.**, de Caxambú a S. Lourenço, via Ibatuba (23)	32	1 — 15
1 556	**Por ônibus**, de Caxambú a S. Lourenço, via Boa Vista (15), Sengó (18) e Vidinha (21)	34	1 — 20
	76 — CLÁUDIO		
	A Belo Horizonte		
1 557	**Pela R.M.V.**, de Cláudio a Belo Horizonte, via Gonçalves Ferreira (26), Divinópolis (69) e Azurita (147)	225	9 — 10
1 558	**Por automóvel**, de Cláudio a Belo Horizonte, via Itamembé (15), Vilelas (22), Pipoca (31), Itaguara (43), Crucilândia (63), Bonfim (80), Aroucas (95), Brumadinho (111), Mário Campos (124), Sarzêdo (133), Ibirité (144) e Barreiro (153)	169	5 — 00
1 559	**Por ônibus**, de Cláudio a Belo Horizonte, via Sobrado (4), S. Bento (12), Barreiras (16), Carmo da Mata (23), Oliveira (46), Japão (85), Itaguara (117), Crucilândia (137), Bonfim (154), Brumadinho (185), Mário Campos (198), Sarzêdo (207), Ibirité (218) e Barreiro (227)	253	8 — 00
	Ao Rio de Janeiro		
1 560	**Pela R.M.V.**, de Cláudio a Barbacena, via Gonçalves Ferreira (26), A. Mourão (136) e Campolide (326)	336	15 — 55
1 561	— pela **E.F.C.B.**, de Barbacena ao Rio	378	8 — 35
	Total	**714**	**24 — 30**
1 562	**Pela R.M.V.**, de Cláudio a Barra Mansa, via Gonçalves Ferreira (26), A. Mourão (136), A. Botelhos (179), Lavras (194) e Arantina (369)	478	20 — 55
1 563	— pela **E.F.C.B.**, de Barra Mansa ao Rio, (REF. 298)	154	3 — 20
	Total	**632**	**24 — 15**
1 564	**Por automóvel**, de Cláudio ao Rio, via Sobrado (4), S. Bento (12), Barreiras (16), Carmo da Mata (23), Oliveira (46), Matinha (58) Usina Jacaré (68), Morro do Ferro (80), S. Tiago (102), Santa Rita do Rio Abáixo (141), Ibitutinga (146), S. João del Rei (160), Tiradentes (172), Barroso (204), Barbacena (235) e daí pela rodovia Belo Horizonte—Rio	546	17 — 00
	A Carmo da Mata		
1 565	**Pela R.M.V.**, de Cláudio a Carmo da Mata, via Gonçalves Ferreira (26)	42	1 — 35
1 566	**Por ônibus**, de Cláudio a Carmo da Mata, via Sobrado (4), S. Bento (12) e Barreiras (16)	23	1 — 00
	A Divinópolis		
1 567	**Pela R.M.V.**, de Cláudio a Divinópolis, via Gonçalves Ferreira (26)	69	2 — 35
	A Itaguara		
1 568	**Por ônibus**, de Cláudio a Itaguara, via Sobrado (4), S. Bento (12), Barreiras (16), Carmo da Mata (23), Oliveira (46), Japão (85) e Pipoca (105)	117	5 — 00
1 569	**Por automóvel**, de Cláudio a Itaguara, via Itamembé (15), Vilelas (22) e Pipoca (31)	43	2 — 00
	A Itapecerica		
1 570	**Pela R.M.V.**, de Cláudio a Itapecerica, via Gonçalves Ferreira (26)	62	2 — 45
1 571	**Por ônibus**, de Cláudio a Itapecerica, via Sobrado (4), S. Bento (12), Barreiras (16), Carmo da Mata (23), Quilombo (39), Capoeirão (45) e Lamounier (54)	66	2 — 30
	A Itaúna		
1 572	**Pela R.M.V.**, de Cláudio a Itaúna, via Gonçalves Ferreira (26) e Divinópolis (69)	125	4 — 15

Número de ordem (REF)	ITINERÁRIOS E MEIOS DE TRANSPORTE	Extensão em km	Tempo médio gasto em viagem h—m
	A Oliveira		
1 573	**Pela R.M.V.**, de Cláudio a Oliveira, via Gonçalves Ferreira (26)	67	2 — 55
1 574	**Por ônibus**, de Cláudio a Oliveira, via Sobrado (1), S. Bento (12), Barreiras (16) e Carmo da Mata (23)	46	2 — 00
	A Itamembé		
1 575	**Por automóvel**, de Cláudio a Itamembé, via Rocinha (3)	15	0 — 40
	77 — CONCEIÇÃO DA APARECIDA		
	A Belo Horizonte		
1 576	**Por ônibus**, de Conceição da Aparecida a Movimento, via Cavaco (11) e Alterosa (20)	25	0 — 55
1 577	— **pela R.M.V.**, de Movimento a Belo Horizonte, (REF. 209)	762	26 — 30
	Total	787	27 — 25
1 578	**Por automóvel**, de Conceição da Aparecida a Belo Horizonte, via Santa Quitéria (16), Carmo do Rio Claro (23), Pôrto Carrito (30), Emerenciano (66), Córrego do Campo (74), Boa Esperança (99), Cristais (133), Campo Belo (173), Sant'Ana do Jacaré (191), Santo Antônio do Amparo (223), Paraiso (247), Lajinha (265), Oliveira (271), Japão (310), Paiol (317), Itaguara (342), Crueilândia (362), Bonfim (379), Brumadinho (410), Mário Campos (423), Sarzêdo (432), Ibirité (443) e Barreiros (452)	468	16 — 00
	Ao Rio de Janeiro		
1 579	**Por ônibus**, de Conceição da Aparecida a Movimento, (REF. 1 576)	25	0 — 55
1 580	— **pela R.M.V.**, de Movimento a Cruzeiro, (REF. 212)	331	12 — 40
1 581	— **pela E.F.C.B.**, de Cruzeiro ao Rio, (REF. 159)	252	5 — 30
	Total	608	19 — 05
	A Alterosa		
1 582	**Por ônibus**, de Conceição da Aparecida a Alterosa, via Cavaco (11)	20	0 — 40
	A Carmo do Rio Claro		
1 583	**Por ônibus**, de Conceição da Aparecida a Carmo do Rio Claro, via Santa Quitéria (16)	23	1 — 00
	A Nova Resende		
1 584	**Por ônibus**, de Conceição da Aparecida a Nova Resende	33	1 — 20
	78 — CONCEIÇÃO DAS ALAGOAS		
	A Belo Horizonte		
1 585	**Por ônibus**, de Conceição das Alagoas a Uberaba, via Chuá (35)	56	2 — 00
1 586	— **pela R.M.V.**, de Uberaba a Belo Horizonte, (REF 340)	752	24 — 20
	Total	808	26 — 20
1 587	**Por automóvel**, de Conceição das Alagoas a Belo Horizonte, via Chuá (35), Uberaba (56) e daí pela rodovia Uberaba—Belo Horizonte	660	17 — 00
	Ao Rio de Janeiro		
1 588	**Por ônibus**, de Conceição das Alagoas a Uberaba, (REF. 1 585)	56	2 — 00
1 589	— **pela R.M.V.**, de Uberaba a Barra Mansa, (REF. 348)	949	35 — 55
1 590	— **pela E.F.C.B.**, de Barra Mansa ao Rio, (REF. 298)	154	3 — 20
	Total	1 159	41 — 15

Número de ordem (REF)	ITINERÁRIOS E MEIOS DE TRANSPORTE	Extensão em km	Tempo médio gasto em viagem h—m
1 591	**Por ônibus**, de Conceição das Alagoas a Uberaba, (REF. 1 585)	56	2 — 00
1 592	— **pela R.M.V.**, de Uberaba a Belo Horizonte, (REF. 340)	752	24 — 20
1 593	— **pela E.F.C.B.**, de Belo Horizonte ao Rio, (REF. 610)	640	14 — 35
	Total	1 448	40 — 55
1 594	**Por ônibus**, de Conceição das Alagoas a Uberaba, (REF. 1 585)	56	2 — 00
1 595	— **pela C.M.E.F.**, de Uberaba a Campinas	537	15 — 50
1 596	— **pela C.P.E.F.**, de Campinas a Jundiaí	41	0 — 50
1 597	— **pela S.P.R.**, de Jundiaí a S. Paulo	61	1 — 05
1 598	— **pela E.F.C.B.**, de S. Paulo ao Rio, (REF. 282)	499	11 — 45
	Total	1 197	31 — 30
	A Campo Florido		
1 599	**Por ônibus**, de Conceição das Alagoas a Pirajuba, via Bagagem (32)	50	2 — 00
1 600	— **por ônibus**, de Pirajuba a Campo Florido	24	1 — 00
	Total	74	3 — 00
1 601	**Por automóvel**, de Conceição das Alagoas a Campo Florido, via Maracujá (18) e Entroncamento (20)	38	1 — 15
	A Frutal		
1 602	**Por ônibus**, de Conceição das Alagoas a Frutal, via Planura (47)	77	2 — 30
	A Uberaba		
1 603	**Por ônibus**, de Conceição das Alagoas a Uberaba, (REF. 1 585)	56	2 — 00
	A Veríssimo		
1 604	**Por ônibus**, de Conceição das Alagoas a Chuá	35	1 — 20
1 605	— **por ônibus**, de Chuá a Veríssimo, via J. Baiano (10)	24	1 — 00
	Total	59	2 — 20
1 606	**Por automóvel**, de Conceição das Alagoas a Veríssimo, via Maracujá (18) e Entroncamento (20)	38	1 — 20
	A Pirajuba		
1 607	**Por ônibus**, de Conceição das Alagoas a Pirajuba, via Bagagem (32)	50	2 — 00
	79 — CONCEIÇÃO DO MATO DENTRO		
	A Belo Horizonte		
1 608	**Por ônibus**, de Conceição do Mato Dentro a Belo Horizonte, via Entroncamento (50), Palácio (55), Vacaria (73), Cipó (79), Jatobá (89), Almeidas (107), Ponte Raul Soares (133), Campinho (135), Lagoa Santa (142), Vespasiano (153) e Venda Nova (173)	187	6 — 30
	Ao Rio de Janeiro		
1 609	**Por ônibus**, de Conceição do Mato Dentro a Belo Horizonte, (REF. 1 608)	187	6 — 30
1 610	— **pela E.F.C.B.**, de Belo Horizonte ao Rio, (REF. 610)	640	14 — 35
	Total	827	21 — 05
1 611	**Por automóvel**, de Conceição do Mato Dentro ao Rio, via Lagoa Santa (142), Belo Horizonte (187) e daí pela rodovia Belo Horizonte—Rio	727	24 — 00
	A Cordisburgo		
1 612	**Por ônibus**, de Conceição do Mato Dentro a Vespasiano, via Entroncamento (50), Palácio (55), Vacaria (73), Cipó (79), Jatobá (89), Almeidas (107), Ponte Raul Soares (133), Campinho (135) e Lagoa Santa (142)	153	5 — 00
1 613	— **pela E.F.C.B.**, de Vespasiano a Cordisburgo	116	3 — 40
	Total	269	8 — 40

Número de ordem (REF)	ITINERÁRIOS E MEIOS DE TRANSPORTE	Extensão em km	Tempo médio gasto em viagem h—m
1 614	**A cavalo,** de Conceição do Mato Dentro a Cordisburgo	120	22 — 00
	A Curvelo		
1 615	**Por ônibus,** de Conceição do Mato Dentro a Vespasiano, (REF. 1 612)	153	5 — 00
1 616	— **pela E.F.C.B.,** de Vespasiano a Curvelo	170	5 — 40
	Total	323	10 — 40
1 617	**Por automóvel,** de Conceição do Mato Dentro a Curvelo, via Entroncamento (50), Palácio (55), Vacaria (73), Cipó (79), Jatobá (89), Almeidas (107), Ponte Raul Soares (133) Campinho (135), Pedro Leopoldo (155), Matozinhos (165), Prudente de Morais (180), Sete Lagoas (190), Paraopeba (226), Fundo do Saco (232), Boa Vista (237), Paciência (244), S. José da Lagoa (250) e Pedras (261)	301	11 — 30
	A Diamantina		
1 618	**Por ônibus,** de Conceição do Mato Dentro a Sêrro, via Córregos (26) e Santo Antônio do Rio do Peixe (60)	80	4 — 00
1 619	— **por ônibus,** de Sêrro a Diamantina, via Monjolos (27), Trinta Réis (47), Datas (70) e Guinda (97)	112	5 — 00
	Total	192	9 — 00
	A Dom Joaquim		
1 620	**Por ônibus,** de Conceição do Mato Dentro a Dom Joaquim	28	1 — 30
	A Ferros		
1 621	**Por automóvel,** de Conceição do Mato Dentro a Ferros, via Entroncamento (50), Morro do Pilar (87), Goiabas (122) e Carmésia (137)	167	6 — 30
1 622	**A cavalo,** de Conceição do Mato Dentro a Ferros	65	13 — 00
	A Jaboticatubas		
1 623	**Por ônibus,** de Conceição do Mato Dentro a Lagoa Santa, via Entroncamento (50), Palácio (55), Vacaria (73), Cipó (79), Jatobá (89), Almeidas (107), Ponte Raul Soares (133) e Campinho (135)	142	4 — 30
1 624	— **por ônibus,** de Lagoa a Santa a Jaboticatubas, via Campinho (7), Ponte Raul Soares (9), S. Simão (19) e Boa Vista (30)	37	1 — 30
	Total	179	6 — 00
	A Santa Maria de Itabira		
1 625	**Por automóvel,** de Conceição do Mato Dentro a Santa Maria de Itabira, via Entroncamento (50), Morro do Pilar (87), Goiabas (122), Carmésia (137), Ferros (167) e Mendonça (173)	205	7 — 00
1 626	**A cavalo,** de Conceição do Mato Dentro a Santa Maria de Itabira	68	13 — 00
	A Sêrro		
1 627	**Por ônibus,** de Conceição do Mato Dentro a Sêrro, (REF. 1 618)	80	4 — 00
	A Brejaúba		
1 628	**A cavalo,** de Conceição do Mato Dentro a Brejaúba	42	8 — 00
	A Congonhas do Norte		
1 629	**A cavalo,** de Conceição do Mato Dentro a Congonhas do Norte	34	6 — 30
	A Córregos		
1 630	**Por ônibus,** de Conceição do Mato Dentro a Córregos	26	1 — 00
	A Costa Sena		
1 631	**A cavalo,** de Conceição do Mato Dentro a Costa Sena, via Congonhas do Norte (34)	60	11 — 00

Número de ordem (REF)	ITINERÁRIOS E MEIOS DE TRANSPORTE	Extensão em km	Tempo médio gasto em viagem h—m
	A Fechados		
1 632	**A cavalo**, de Conceição do Mato Dentro a Fechados, via Congonhas do Norte (34)	96	18 — 00
	A Morro do Pilar		
1 633	**Por automóvel**, de Conceição do Mato Dentro a Morro do Pilar, via Entroncamento (50)	87	3 — 00
1 634	**A cavalo**, de Conceição do Mato Dentro a Morro do Pilar	29	5 — 30
	A Santo Antônio do Norte		
1 635	**Por ônibus**, de Conceição do Mato Dentro a Córregos	26	1 — 00
1 636	— **a cavalo**, de Córregos a Santo Antônio do Norte	12	2 — 00
	Total	38	3 — 00
1 637	**A cavalo**, de Conceição do Mato Dentro a Santo Antônio do Norte, via Córregos (24)	36	6 — 30
	A Santo Antônio do Rio Abáixo		
1 638	**Por automóvel**, de Conceição do Mato Dentro a Santo Antônio do Rio Abáixo, via Entroncamento (50) e Morro do Pilar (87)	107	4 — 00
1 639	**A cavalo**, de Conceição do Mato Dentro a Santo Antônio do Rio Abáixo	36	6 — 30
	A S. Sebastião do Rio Preto		
1 640	**A cavalo**, de Conceição do Mato Dentro a S. Sebastião do Rio Preto	51	9 — 30
	80 — CONCEIÇÃO DO RIO VERDE		
	A Belo Horizonte		
1 641	**Pela R.M.V.**, de Conceição do Rio Verde a Belo Horizonte, via Três Corações, (44) Lavras (138), Ribeirão Vermelho (147), Garças (347), Divinópolis (489) e Azurita (567)	645	21 — 45
1 642	**Por automóvel**, de Conceição do Rio Verde a Belo Horizonte, via Contendas (8), Caxambú (28), Baependí (34), est. de Encruzilhada (44), Cruzília (58), Mindurí (100), Francisco Sales (125), Guabirobas (143), Cianita (179), Arantes (201), Ibertioga (234), Ponte Nova (266), Barbacena (276) e daí pela rodovia Rio—Belo Horizonte	505	13 — 30
	Ao Rio de Janeiro		
1 643	**Pela R.M.V.**, de Conceição do Rio Verde a Cruzeiro, via Freitas (20) e Ibatuba (36)	126	4 — 05
1 644	— **pela E.F.C.B.**, de Cruzeiro ao Rio, (REF. 159)	252	5 — 30
	Total	378	9 — 35
1 645	**Por automóvel**, de Conceição do Rio Verde ao Rio, via Contendas (8), Caxambú (28), Boa Vista (43), Sengó (46), Vidinha (49), Pouso Alto (58), Capivarí (65), Itamonte (76), Capelinha do Picú (85), Registro do Picú (99), Queluz (120), Arêias (132) e daí pela rodovia S. Paulo—Rio	351	9 — 00
	A Baependí		
1 646	**Pela R.M.V.**, de Conceição do Rio Verde a Baependí, via Freitas (20) e Ibatuba (36)	66	2 — 30
1 647	**Por automóvel**, de Conceição do Rio Verde a Baependí, via Contendas (8) e Caxambú (28)	34	1 — 15
	A Cambuquira		
1 648	**Pela R.M.V.**, de Conceição do Rio Verde a Cambuquira, via Freitas (20)	89	3 — 00
1 649	**Por automóvel**, de Conceição do Rio Verde a Cambuquira, via Faz. José Carneiro (17) e Triângulo (26)	37	1 — 00

Número de ordem (REF)	ITINERÁRIOS E MEIOS DE TRANSPORTE	Extensão em km	Tempo médio gasto em viagem h—m
	A Caxambú		
1 650	**Pela R.M.V.**, de Conceição do Rio Verde a Caxambú, via Freitas (20) e Ibatuba (36)	59	2 — 15
1 651	**Por automóvel**, de Conceição do Rio Verde a Caxambú, via Contendas (8)	28	1 — 00
	A Ibatuba		
1 652	**Pela R.M.V.**, de Conceição do Rio Verde a Ibatuba, via Freitas (20)	36	1 — 10
1 653	**Por automóvel**, de Conceição do Rio Verde a Ibatuba, via Contendas (8) e Caxambú (28)	51	1 — 15
	A Lambarí		
1 654	**Pela R.M.V.**, de Conceição do Rio Verde a Lambarí, via Freitas (20)	63	2 — 10
1 655	**Por automóvel**, de Conceição do Rio Verde a Lambarí, via Faz. José Carneiro (17), Triângulo (26) e Nova Baden (41)	47	1 — 30
	A Silvestre Ferraz		
1 656	**Pela R.M.V.**, de Conceição do Rio Verde a Silvestre Ferraz, via Freitas (20) e Ibatuba (36)	51	1 — 30
1 657	**Por automóvel**, de Conceição do Rio Verde a Silvestre Ferraz, via Contendas (8), Caxambú (28), Boa Vista (43), Sengó (46), Vidinha (49), S. Lourenço (62) e Palmela (65)	71	2 — 10
	A Três Corações		
1 658	**Pela R.M.V.**, de Conceição do Rio Verde a Três Corações	44	1 — 10
1 659	**Por automóvel**, de Conceição do Rio Verde a Três Corações, via Faz. José Carneiro (17), Triângulo (26) e Cambuquira (37)	58	2 — 00
	81 — CONGONHAS DO CAMPO		
	A Belo Horizonte		
1 660	**Pela E.F.C.B.**, de Congonhas do Campo a Belo Horizonte	154	3 — 35
1 661	**Por automóvel**, de Congonhas do Campo a Belo Horizonte, via Congonhas Acima (3), Jubileo Velho (10), Entroncamento (11) e daí pelá rodovia Rio—Belo Horizonte	132	3 — 10
	Ao Rio de Janeiro		
1 662	**Pela E.F.C.B.**, de Congonhas do Campo ao Rio	487	11 — 05
1 663	**Por automóvel**, de Congonhas do Campo ao Rio, via Congonhas Acima (3), Jubileo Velho (10), Entroncamento (11) e daí pela rodovia Belo Horizonte—Rio	430	10 — 40
	A Belo Vale		
1 664	**Pela E.F.C.B.**, de Congonhas do Campo a Belo Vale	43	0 — 55
	A Conselheiro Lafaiete		
1 665	**Pela E.F.C.B.**, de Congonhas do Campo a Conselheiro Lafaiete	25	0 — 35
1 666	**Por automóvel**, de Congonhas do Campo a Conselheiro Lafaiete, via Congonhas Acima (3), Jubileo Velho (10), Entroncamento (11) e Gagé (20)	29	0 — 40
	A João Ribeiro		
1 667	**Pela E.F.C.B.**, de Congonhas do Campo a Jeceaba	18	0 — 25
1 668	— **por ônibus**, de Jeceaba a João Ribeiro	21	1 — 00
	Total	39	1 — 25
	A Ouro Preto		
1 669	**Pela E.F.C.B.**, de Congonhas do Campo a Ouro Preto, via J. Murtinho (9) e Burnier (29)	72	4 — 20

Número de ordem (REF)	ITINERÁRIOS E MEIOS DE TRANSPORTE	Extensão em km	Tempo médio gasto em viagem h—m
1 670	Por **automóvel**, de Congonhas do Campo a Ouro Preto, via Congonhas Acima (3), Jubilêo Velho (10), Entroncamento (11), Lobo Leite (14), Ouro Branco (29), Itatiáia (46) e Saramenha (58)	61	2 — 30
	A Alto Maranhão		
1 671	Por **automóvel**, de Congonhas do Campo a Alto Maranhão	9	0 — 30
	A Lobo Leite		
1 672	Pela **E.F.C.B.**, de Congonhas do Campo a Lobo Leite, via J. Murtinho (9)	14	0 — 25
1 673	Por **automóvel**, de Congonhas do Campo a Lobo Leite, via Congonhas Acima (3), Jubilêo Velho (10) e Entroncamento (11)	14	0 — 20
	82 — CONQUISTA		
	A Belo Horizonte		
1 674	Pela **C.M.E.F.**, de Conquista a Uberaba	76	2 — 35
1 675	— pela **R.M.V.**, de Uberaba a Belo Horizonte, (REF. 340)	752	24 — 20
	Total	828	**26 — 55**
1 676	Por **automóvel**, de Conquista a Belo Horizonte, via Lajeado (4), Sacramento (22), Camurça (33), Ponte do Rio Araguarí (40), Alpercatas (59), Anteros (62), Araxá (112), Tamanduapava (127), Ibiá (172), Paraiso (190), Guarda dos Ferreiros (231), S. Gotardo (244), Campos (265), Barra do Funchal (275), Melo Viana (296), Pedra do Chumbo (356), Moema (373), Limeira (394), Araujos (414), Perdigão (424), Costas (435), est. de S. Gonçalo (440), S. Gonçalo (446), Igaratinga (473), Antunes (481), Caetano Preto (488), Pará de Minas (498), Tavares (510), Florestal (523), Juatuba (538), Vianópolis (550), Betim (561) e Bernardo Monteiro (575)	596	18 — 00
	Ao Rio de Janeiro		
1 677	Pela **C.M.E.F.**, de Conquista a Uberaba	76	2 — 35
1 678	— pela **R.M.V.**, de Uberaba a Barra Mansa, (REF. 348)	949	35 — 55
1 679	— pela **E.F.C.B.**, de Barra Mansa ao Rio, (REF. 298)	154	3 — 20
	Total	**1 179**	**41 — 50**
1 680	Pela **C.M.E.F.**, de Conquista a Uberaba	76	2 — 35
1 681	— pela **R.M.V.**, de Uberaba a Belo Horizonte, (REF. 340)	752	24 — 20
1 682	— pela **E.F.C.B.**, de Belo Horizonte ao Rio, (REF. 610)	640	14 — 35
	Total	**1 468**	**41 — 30**
1 683	Pela **C.M.E.F.**, de Conquista a Campinas	529	18 — 15
1 684	— pela **C.P.E.F.**, de Campinas a Jundiaí	44	0 — 50
1 685	— pela **S.P.R.**, de Jundiaí a S. Paulo	61	1 — 05
1 686	— pela **E.F.C.B.**, de S. Paulo ao Rio, (REF. 282)	499	11 — 45
	Total	**1 133**	**31 — 55**
	A Sacramento		
1 687	Pela **C.M.E.F.**, de Conquista á est. de Sacramento	15	0 — 35
1 688	— por **ônibus**, da est. de Sacramento a Sacramento	14	0 — 30
	Total	**29**	**1 — 05**
1 689	Por **ônibus**, de Conquista a Sacramento, via Lajeado (4)	22	1 — 00
	A Uberaba		
1 690	Pela **C.M.E.F.**, de Conquista a Uberaba	76	2 — 35
1 691	Por **ônibus**, de Conquista a Uberaba, via Jubaí (23), Ponte Antônio Rios (32) e Rodolfo Paixão (61)	65	2 — 30
	A Guaxima		
1 692	Pela **C.M.E.F.**, de Conquista a Guaxima	14	0 — 25
1 693	Por **automóvel**, de Conquista a Guaxima	11	0 — 20

Número de ordem (REF)	ITINERÁRIOS E MEIOS DE TRANSPORTE	Extensão em km	Tempo médio gasto em viagem h—m
	A Jubaí		
1 694	**Por ônibus**, de Conquista a Jubaí	23	1 — 00
	83 — CONSELHEIRO LAFAIETE		
	A Belo Horizonte		
1 695	**Pela E.F.C.B.**, de Conselheiro Lafaiete a Belo Horizonte	178	4 — 00
1 696	**Por automóvel**, de Conselheiro Lafaiete a Belo Horizonte, via Gagé (10), Lobo Leite (20), Burnier (36), Engenheiro Corrêa (48), Itabirito (66) e Nova Lima (113)	139	4 — 00
1 697	**Pela E.F.C.B.**, de Conselheiro Lafaiete a Belo Horizonte, via J. Murtinho (16), Burnier (36), Sabará (120) e General Carneiro (128)	143	4 — 55
	Ao Rio de Janeiro		
1 698	**Pela E.F.C.B.**, de Conselheiro Lafaiete ao Rio	463	10 — 30
1 699	**Por automóvel**, de Conselheiro Lafaiete ao Rio, via Bananeiras (3), Bandeirinhas (13), Cristiano Otoni (23), Pedra do Sino (40), Barro Preto (43), Carandaí (48), Barbacena (90), Santos Dumont (139), Juiz de Fora (188), Matias Barbosa (209), Paraibuna (233), Três Rios (259) e Petropólis (329)	401	10 — 00
	A Carandaí		
1 700	**Pela E.F.C.B.**, de Conselheiro Lafaiete a Carandaí	43	0 — 55
1 701	**Por automóvel**, de Conselheiro Lafaiete a Carandaí, via Bananeiras (3), Bandeirinhas (13), Cristiano Otoni (23), Pedra do Sino (40) e Barro Preto (43)	46	1 — 10
	A Congonhas do Campo		
1 702	**Pela E.F.C.B.**, de Conselheiro Lafaiete a Congonhas do Campo	25	0 — 35
1 703	**Por automóvel**, de Conselheiro Lafaiete a Congonhas do Campo, via Gagé (10), Jubileo Velho (19) e Congonhas Acima (24)	29	0 — 40
	A Itabirito		
1 704	**Pela E.F.C.B.**, de Conselheiro Lafaiete a Itabirito, via J. Murtinho (16) e Burnier (36)	61	2 — 40
1 705	**Por automóvel**, de Conselheiro Lafaiete a Itabirito, via Gagé (10), Lobo Leite (20), Burnier (36) e Engenheiro Corrêa (48)	66	1 — 30
	A João Ribeiro		
1 706	**Pela E.F.C.B.**, de Conselheiro Lafaiete a Jeceaba	42	0 — 55
1 707	— **por ônibus**, de Jeceaba a João Ribeiro	21	1 — 00
	Total	63	1 — 55
1 708	**Por automóvel**, de Conselheiro Lafaiete a João Ribeiro, via S. Braz do Suassuí (24) e Mamonas (30)	42	1 — 40
	A Lagoa Dourada		
1 709	**Pela E.F.C.B.**, de Conselheiro Lafaiete a Carandaí	43	0 — 55
1 710	— **por ônibus**, de Carandaí a Lagoa Dourada, (REF. 1 326)	35	1 — 10
	Total	78	2 — 05
1 711	**Por automóvel**, de Conselheiro Lafaiete a Lagoa Dourada, via Bananeiras (3), Bandeirinhas (13), Cristiano Otoni (23), Pedra do Sino (40), Carandaí (46), Vieiras (52), Arame (59) e Mendanha (74)	81	2 — 20
	A Ouro Preto		
1 712	**Pela E.F.C.B.**, de Conselheiro Lafaiete a Ouro Preto, via J. Murtinho (16) e Burnier (36)	79	4 — 00

Número de ordem (REF)	ITINERÁRIOS E MEIOS DE TRANSPORTE	Extensão em km	Tempo médio gasto em viagem h—m
1 713	Por **automóvel**, de Conselheiro Lafaiete a Ouro Preto, via Gagé (10), Lobo Leite (20), Burnier (36), Engenheiro Corrêa (48), Itabirito (66), Amarantina (79), Cachoeira do Campo (88), Entroncamento (98), Rodrigo Silva (104) e Saramenha (119)	122	4 — 00
1 714	Por **automóvel**, de Conselheiro Lafaiete a Ouro Preto, via Morro da Mina (3), Ouro Branco (22), Itatiáia (39), Chapada (44) e Saramenha (51)	54	2 — 20
	A Piranga		
1 715	Por **ônibus**, de Conselheiro Lafaiete a Piranga, via S. Vicente (13), Catauá (27), Carrapicho (42), Lamim (57), Rio Espera (66), Cedro (78) e Piraguara (90)	108	6 — 00
1 716	Por **automóvel**, de Conselheico Lafaiete a Piranga, via S. Vicente (13), Catauá (27), Carrapicho (42), Lamim (57), Cedro (62) e Piraguara (74)	92	5 — 00
	A Rio Espera		
1 717	Por **ônibus**, de Conselheiro Lafaiete a Rio Espera, (REF. 1 332)	66	4 — 00
	A Catas Altas da Noruega		
1 718	Por **automóvel**, de Conselheiro Lafaiete a Catas Altas da Noruega, via Providência (19), Barra (27) e Itaverava (30)	45	2 — 00
	A Catauá		
1 719	Por **ônibus**, de Conselheiro Lafaiete a Catauá, via S. Vicente (13)	27	1 — 00
	A Cristiano Otoni		
1 720	Pela **E.F.C.B.**, de Conselheiro Lafaiete a Cristiano Otoni	24	0 — 35
1 721	Por **ônibus**, de Conselheiro Lafaiete a Cristiano Otoni, via Bananeiras (3) e Bandeirinhas (13)	23	0 — 30
	A Itaverava		
1 722	Por **automóvel**, de Conselheiro Lafaiete a Itaverava, via Providência (19) e Barra (27)	30	1 — 20
	A Queluzito		
1 723	Por **automóvel**, de Conselheiro Lafaiete a Queluzito, via Bananeiras (3) e Bandeirinhas (13)	18	0 — 40
	84 — CONSELHEIRO PENA		
	A Belo Horizonte		
1 724	Pela **E.F.V.M.**, de Conselheiro Pena a Nova Era	292	11 — 00
1 725	— Pela **E.F.C.B.**, de Nova Era a Belo Horizonte, (REF. 54)	185	6 — 10
	Total	477	17 — 10
	Ao Rio de Janeiro		
1 726	Pela **E.F.V.M.**, de Conselheiro Pena a Nova Era	292	11 — 00
1 727	— pela **E.F.L.**, de Nova Era ao Rio, (REF. 57)	745	22 — 30
	Total	1 037	33 — 30
1 728	Pela **E.F.V.M.**, de Conselheiro Pena a Vitória (Pedro Nolasco)	277	9 — 50
1 729	— pela **E.F.L.**, de Vitória ao Rio, (REF. 82)	639	22 — 05
	Total	916	31 — 55
1 730	Pela **E.F.V.M.**, de Conselheiro Pena a Vitória (Pedro Nolasco)	277	9 — 50
1 731	— pela **Nav. Marítima**, de Vitória ao Rio	659	24 — 00
	Total	936	33 — 50

Número de ordem (REF)	ITINERÁRIOS E MEIOS DE TRANSPORTE	Extensão em km	Tempo médio gasto em viagem h—m
	A Governador Valadares		
1 732	**Pela E.F.V.M.**, de Conselheiro Pena a Governador Valadares	81	2 — 35
	A Inhapim		
1 733	**Pela E.F.V.M.**, de Conselherio Pena a Governador Valadares	81	2 — 35
1 734	— **por ônibus**, de Governador Valadares a Inhapim, via S. Raimundo (5), Santa Bárbara (48), Vidoque (68) e D. Cavati (72)	94	4 — 00
	Total	175	6 — 35
	A Ipanema		
1 735	**Pela E.F.V.M.**, de Conselheiro Pena a Aimorés	69	2 — 15
1 736	— **por automóvel**, de Aimorés a Ipanema, (REF. 102)	113	5 — 00
	Total	182	7 — 15
	A Itambacurí		
1 737	**Pela E.F.V.M.**, de Conselheiro Pena a Governador Valadares	81	2 — 35
1 738	— **por ônibus**, de Governador Valadares a Itambacurí, via Chonin de Báixo (29) e Campanário (106)	133	6 — 00
	Total	214	8 — 35
	A Mantena		
1 739	**Por automóvel**, de Conselheiro Pena a Mantena, via Penha do Norte (12) e Aldêia (60)	95	4 — 00
	A Resplendor		
1 740	**Pela E.F.V.M.**, de Conselheiro Pena a Resplendor	32	1 — 05
	A Tarumirim		
1 741	**Pela E.F.V.M.**, de Conselheiro Pena a Governador Valadares	81	2 — 35
1 742	— **por automóvel**, de Governador Valadares a Tarumirim, via S. Raimundo (5) e Santa Bárbara (48)	62	2 — 00
	Total	143	4 — 35
1 743	**A cavalo**, de Conselheiro Pena a Tarumirim	84	16 — 00
	A Aldêia		
1 744	**Por automóvel**, de Conselheiro Pena a Aldêia, via Penha do Norte (12)	60	3 — 00
1 745	**A cavalo**, de Conselheiro Pena a Aldêia, via Penha do Norte (12)	60	11 — 00
	Alvarenga		
1 746	**A cavalo**, de Conselheiro Pena a Alvarenga	75	13 — 30
	A Barra do Cuieté		
1 747	**Pela E.F.V.M.**, de Conselheiro Pena a Barra do Cuieté	16	0 — 30
	A Ferruginha		
1 748	**A cavalo**, de Conselheiro Pena a Ferruginha	42	8 — 00
	A Moscovita		
1 749	**Pela E.F.V.M.**, de Conselheiro Pena a Barra do Cuieté	16	0 — 30
1 750	— **a cavalo**, de Barra do Cuieté a Moscovita	18	3 — 15
	Total	34	3 — 45
	A Penha do Norte		
1 751	**Por automóvel**, de Conselheiro Pena a Penha do Norte	12	0 — 40
1 752	**A cavalo**, de Conselheiro Pena a Penha do Norte	12	2 — 00

Número de ordem (REF)	ITINERÁRIOS E MEIOS DE TRANSPORTE	Extensão em km	Tempo médio gasto em viagem h—m
	85 — CORAÇÃO DE JESÚS		
	A Belo Horizonte		
1 753	**Por ônibus.** de Coração de Jesús a Montes Claros, via S. João da Verêda (48)	72	3 — 00
1 754	— **pela E.F.C.B.,** de Montes Claros a Belo Horizonte, (REF. 178)	540	17 — 35
	Total	**612**	**20 — 35**
	Ao Rio de Janeiro		
1 755	**Por ônibus,** de Coração de Jesús a Montes Claros, (REF. 1 753)	72	3 — 00
1 756	— **pela E.F.C.B.,** de Montes Claros ao Rio, (REF. 180)	1 116	33 — 35
	Total	1 188	36 — 35
	A Bocaiuva		
1 757	**Por ônibus,** de Coração de Jesús a Montes Claros, (REF. 1 753)	72	3 — 00
1 758	— **pela E.F.C.B.,** de Montes Claros a Bocaiuva	70	2 — 15
	Total	142	5 — 15
1 759	**A cavalo,** de Coração de Jesús a Bocaiuva	120	22 — 00
	A Brasília		
1 760	**Por automóvel,** de Coração de Jesús a Brasília, via Fernão Dias (48)	74	3 — 00
1 761	**A cavalo,** de Coração de Jesús a Brasília	70	13 — 00
	A Montes Claros		
1 762	**Por ônibus,** de Coração de Jesús a Montes Claros, (REF. 1 753)	72	3 — 00
	A Pirapora		
1 763	**Por ônibus.** de Coração de Jesús a Montes Claros, (REF. 1 753)	72	3 — 00
1 764	— **pela E.F.C.B.,** de Montes Claros a Pirapora, via Corinto (264)	418	14 — 45
	Total	**490**	**17 — 45**
1 765	**A cavalo,** de Coração de Jesús a Ibiaí (Extrema)	90	17 — 00
1 766	— **pela Nav. S. Francisco,** de Ibiaí (Extrema) a Pirapora	89	10 — 00
	Total	179	27 — 00
1 767	**A cavalo,** de Coração de Jesús a Pirapora, via Lagoa dos Patos (60) e Barra do Guaicuí (90)	114	22 — 00
	A Ibiaí		
1 768	**A cavalo,** de Coração de Jesús a Ibiaí	90	17 — 00
	A Jequitaí		
1 769	**Por automóvel,** de Coração de Jesús a Jequitaí. via S. J. da Lagoa (24) e Vista Alegre (42)	96	5 — 00
1 770	**A cavalo,** de Coração de Jesús a Jequitaí	90	17 — 00
	86 — CORDISBURGO		
	A Belo Horizonte		
1 771	**Pela E.F.C.B.,** de Cordisburgo a Belo Horizonte, via General Carneiro (153)	167	5 — 10
1 772	**Por automóvel.** de Cordisburgo a Belo Horizonte, via Araçaí (12), Carvalho de Almeida (23), Sete Lagoas (58), Prudente de Morais (68), Arco Verde (72), Matozinhos (83), Pedro Leopoldo (93), Pindaré (104), Campanhã (120) e Venda Nova (127)	141	4 — 30

Número de ordem (REF)	ITINERÁRIOS E MEIOS DE TRANSPORTE	Extensão em km	Tempo médio gasto em viagem h—m
	Ao Rio de Janeiro		
1 773	**Pela E.F.C.B.**, de Cordisburgo ao Rio, via General Carneiro (153), Sabará (161), Burnier (245) e J. Murtinho (266)	743	20 — 10
	A Conceição do Mato Dentro		
1 774	**Pela E.F.C.B.**, de Cordisburgo a Vespasiano	116	3 — 40
1 775	— **por ônibus**, de Vespasiano a Conceição do Mato Dentro, via Lagoa Santa (11), Campinho (18), Ponte Raul Soares (20), Entroncamento (23), Almeidas (46), Jatobá (64), Cipó (74), Vacaria (80) e Palácio (98)	153	5 — 00
	Total	269	8 — 40
1 776	**A cavalo**, de Cordisburgo a Conceição	120	22 — 00
	A Curvelo		
1 777	**Pela E.F.C.B.**, de Cordisburgo a Curvelo	54	1 — 30
1 778	**Por automóvel**, de Cordisburgo a Curvelo, via Gustavo da Silveira (47)	56	1 — 30
	A Jaboticatubas		
1 779	**Pela E.F.C.B.**, de Cordisburgo a Vespasiano	116	3 — 40
1 780	— **por ônibus**, de Vespasiano a Jaboticatubas, via Lagoa Santa (11), Campinho (18), Ponte Raul Soares (20) e Entroncamento (23)	48	2 — 00
	Total	164	5 — 40
	A Paraopeba		
1 781	**Por automóvel**, de Cordisburgo a Paraopeba, via Araçaí (12), Carvalho de Almeida (23), Muda (35) e Cedro (47)	50	1 — 40
1 782	**A cavalo**, de Cordisburgo a Paraopeba	24	4 — 30
	A Sete Lagoas		
1 783	**Pela E.F.C.B.**, de Cordisburgo a Sete Lagoas	59	1 — 45
1 784	**Por automóvel**, de Cordisburgo a Sete Lagoas, via Araçaí (12), Carvalho de Almeida (23) e Entroncamento (38)	58	1 — 45
	A Lagoa Bonita		
1 785	**Por ônibus**, de Cordisburgo a Lagoa Bonita	14	0 — 45
	A Pirapama		
1 786	**Por ônibus**, de Cordisburgo a Pirapama, via Lagoa Bonita (14)	42	2 — 00
	87 — CORINTO		
	A Belo Horizonte		
1 787	**Pela E.F.C.B.**, de Corinto a Belo Horizonte, via General Carneiro (262)	276	8 — 25
1 788	**Por automóvel**, de Corinto a Belo Horizonte, via Osório de Almeida (19), Curvelo (55), Pedras (95), S. José da Lagoa (106), Paciência (112), Paraopeba (130), Cedro (133), Barreirinhos (159), Sete Lagoas (166), Prudente de Morais (176), Matozinhos (191), Pedro Leopoldo (201), Campanhã (228) e Venda Nova (235)	249	9 — 00
	Ao Rio de Janeiro		
1 789	**Pela E.F.C.B.**, de Corinto ao Rio, via General Carneiro (262), Sabará (270), Burnier (354) e J. Murtinho (374)	852	23 — 25
	A Buenópolis		
1 790	**Pela E.F.C.B.**, de Corinto a Buenópolis	77	2 — 20

Número de ordem (REF)	ITINERÁRIOS E MEIOS DE TRANSPORTE	Extensão em km	Tempo médio gasto em viagem h—m
	A Curvelo		
1 791	**Pela E F.C.B.**, de Corinto a Curvelo	55	1 — 30
1 792	**Por automóvel**, de Corinto a Curvelo, via Osório de Almeida (19)	55	1 — 45
	A Diamantina		
1 793	**Pela E.F.C.B.**, de Corinto a Diamantina	148	7 — 30
	A Morada		
1 794	**A cavalo**, de Corinto a Morada	112	21 — 00
	A Pirapora		
1 795	**Pela E.F.C.B.**, de Corinto a Pirapora	154	6 — 05
	A S. Gonçalo do Abaeté		
1 796	**A cavalo**, de Corinto a S. Gonçalo do Abaeté, via Andrequicé (72)	174	34 — 00
	A Andrequicé		
1 797	**A cavalo**, de Corinto a Andrequicé	72	13 — 00
	A Contria		
1 798	**Pela E.F.C.B.**, de Corinto a Contria	23	0 — 50
1 799	**Por automóvel**, de Corinto a Contria	24	1 — 00
	A Santo Hipólito		
1 800	**Pela E.F.C.B.**, de Corinto a Santo Hipólito	39	1 — 40
1 801	**A cavalo**, de Corinto a Santo Hipólito	30	5 — 30
	A Senhora da Glória		
1 802	**Pela E.F.C.B.**, de Corinto a Santo Hipólito	39	1 — 40
1 803	— **a cavalo**, de Santo Hipólito a Senhora da Glória	18	3 — 00
	Total	57	8 — 40
1 804	**A cavalo**, de Corinto a Senhora da Glória	46	8 — 00
	88 — COROMANDEL		
	A Belo Horizonte		
1 805	**Por ônibus**, de Coromandel a Patrocínio, via Ribeirão José Pedro (48)	84	3 — 00
1 806	— **pela R.M.V.**, de Patrocínio a Belo Horizonte, via Ibiá (118), Garças (297), Divinópolis (439) e Azurita (517)	595	20 — 00
	Total	**679**	**23 — 00**
1 807	**Por automóvel**, de Coromandel a Belo Horizonte, via Ribeirão José Pedro (48), Patrocínio (84), Serra Negra (110), Guimarânia (114), Sant'Ana (138), Carmo do Paranaíba (184), Rio Paranaíba (218), Guarda dos Ferreiros (250), S. Gotardo (263), Campos (286), Barra do Funchal (294), Melo Viana (315), Pedra do Chumbo (375), Moema (392), Limeira (415), Araujos (433), Perdigão (443), Costas (454), est. de S. Gonçalo (459), S. Gonçalo (465), Igaratinga (492), Antunes (500), Caetano Preto (507), Pará de Minas (517), Tavares (529), Florestal (542), Juatuba (557), Vianópolis (569), Betim (580) e Bernardo Monteiro (594)	615	18 — 00
	Ao Rio de Janeiro		
1 808	**Por ônibus**, de Coromandel a Patrocínio, (REF. 1 805)	84	3 — 00
1 809	— **pela R.M.V.**, de Patrocínio a Barra Mansa, via Ibiá (118), Garças (297), Ribeirão Vermelho (497), Lavras (507) e Arantina (683)	792	31 — 30

Número de ordem (REF)	ITINERÁRIOS E MEIOS DE TRANSPORTE	Extensão em km	Tempo médio gasto em viagem h—m
1 810	— **pela E.F.C.B.**, de Barra Mansa ao Rio, (REF. 298)	154	3 — 20
	Total	1 030	37 — 50
1 811	**Por ônibus**, de Coromandel a Patrocínio, (REF. 1 805)	84	3 — 00
1 812	— **pela R.M.V.**, de Patrocínio a Belo Horizonte, (REF. 1 806)	595	20 — 00
1 813	— **pela E.F.C.B.**, de Belo Horizonte ao Rio de Janeiro, (REF. 610)	640	14 — 35
	Total	1 319	37 — 35
	A Monte Carmelo		
1 814	**Por ônibus**, de Coromandel a Monte Carmelo, via Abadia dos Dourados (25) e Ponte dos Dourados (46)	68	2 — 20
	A Paraeatú		
1 815	**Por ônibus**, de Coromandel a Paraeatú, via Pôrto da Barra (27), Chapadão (66) e Guarda Mór (111)	195	8 — 00
	A Patos de Minas		
1 816	**Por ônibus**, de Coromandel a Patrocínio, (REF. 1 805)	84	3 — 00
1 817	— **por ônibus**, de Patrocínio a Patos de Minas, via Serra Negra (26), Guimarânia (30) e Sant'Ana (54)	96	3 — 30
	Total	180	6 — 30
	A Patrocínio		
1 818	**Por ônibus**, de Coromandel a Patrocínio, (REF. 1 805)	84	3 — 00
	A Presidente Olegário		
1 819	**Por ônibus**, de Coromandel a Patrocínio, (REF. 1 805)	84	3 — 00
1 820	— **por ônibus**, de Patrocínio a Patos de Minas, (REF. 1 817)	96	3 — 30
1 821	— **por ônibus**, de Patos de Minas a Presidente Olegário	31	1 — 10
	Total	211	7 — 40
	A Abadia dos Dourados		
1 822	**Por ônibus**, de Coromandel a Abadia dos Dourados	25	1 — 00
	89 — CRISTINA		
	A Belo Horizonte		
1 823	**Pela R.M.V.**, de Cristina a Belo Horizonte, via Ibatuba (38), Freitas (55), Três Corações (119), Lavras (213), Ribeirão Vermelho (222), Garças (422), Divinópolis (564) e Azurita (642)	720	25 — 05
1 824	**Pela R.M.V.**, de Cristina a Cruzeiro, via Ibatuba (38)	128	4 — 05
1 825	— **pela E.F.C.B.**, de Cruzeiro a Belo Horizonte, (REF. 273)	676	20 — 30
	Total	804	24 — 35
1 826	**Por automóvel**, de Cristina a Belo Horizonte, via Pitangal (6), Ribeiro (15), Silvestre Ferraz (21), S. Lourenço (33), Vidinha (46), Boa Vista (52), Caxambú (67), Baependí (73), est. de Encruzilhada (88), Cruzília (97), Minduri (139), Francisco Sales (164), Guabirobas (182), Cianita (218), Arantes (240), Ibertioga (273), Ponte Nova (305), Barbacena (315) e daí pela rodovia Rio—Belo Horizonte	544	15 — 30
	Ao Rio de Janeiro		
1 827	**Pela R.M.V.**, de Cristina a Cruzeiro, (REF. 1 824)	128	4 — 05
1 828	— **pela E.F.C.B.**, de Cruzeiro ao Rio, (REF. 159)	252	5 — 30
	Total	380	9 — 35
1 829	**Por automóvel**, de Cristina ao Rio, via Pitangal (6), Ribeiro (15), Silvestre Ferraz (24), S. Lourenço (33), Vidinha (46), Pouso Alto (55), Capivarí (62), Itamonte (73), Capelinha do Picú (82), Registro do Picú (96), Queluz (117), Arêias (129) e daí pela rodovia S. Paulo—Rio	348	9 — 45

Número de ordem (REF)	ITINERÁRIOS E MEIOS DE TRANSPORTE	Extensão em km	Tempo médio gasto em viagem h—m
	A Lambarí		
1 830	**Pela R.M.V.**, de Cristina a Lambarí, via Ibatuba (38) e Freitas (55)	98	4 — 10
1 831	**Por automóvel**, de Cristina a Lambarí, via Vargem Alegre (13), Olímpio Noronha (25) e Jesuânia (32)	41	2 — 00
	A Maria da Fé		
1 832	**Pela R.M.V.**, de Cristina a Maria da Fé	19	0 — 45
1 833	**Por automóvel**, de Cristina a Maria da Fé, via Bairro Lambarí (9)	23	0 — 50
	A Pedralva		
1 834	**Pela R.M.V.**, de Cristina a Pedrão	29	1 — 15
1 835	— **por ônibus**, de Pedrão a Pedralva, (REF. 941)	16	0 — 40
	Total	45	**1 — 55**
1 836	**Por automóvel**, de Cristina a Pedralva, via Vargem Alegre (13) e Faz. da Pedra (16)	35	1 — 40
	A Santa Catarina		
1 837	**Por automóvel**, de Cristina a Santa Catarina, via Vargem Alegre (13), Olímpio Noronha (25), Pinhal (39) e S. Bernardo (53)	59	2 — 15
	A Silvestre Ferraz		
1 838	**Pela R.M.V.**, de Cristina a Silvestre Ferraz	23	0 — 50
1 839	**Por automóvel**, de Cristina a Silvestre Ferraz, via Pitangal (6) e Ribeiro (15)	24	0 — 50
	90 — CURVELO		
	A Belo Horizonte		
1 840	**Pela E.F.C.B.**, de Curvelo a Belo Horizonte, via General Carneiro (207)	221	6 — 45
1 841	**Por ônibus**, de Curvelo a Belo Horizonte, via Pedras (40), S. José da Lagoa (51), Paciência (57), Boa Vista (64), Fundo do Saco (69), Paraopeba (75), Cedro (77), Barreirinhos (104), Sete Lagoas (111), Prudente de Morais (121), Matozinhos (136), Pedro Leopoldo (146), Pindaré (157), Campanhã (173) e Venda Nova (180)	194	7 — 15
	Ao Rio de Janeiro		
1 842	**Pela E.F.C.B.**, de Curvelo ao Rio, via General Carneiro (207), Sabará (215), Burnier (299) e J. Murtinho (319)	797	21 — 45
	A Conceição do Mato Dentro		
1 843	**Pela E.F.C.B.**, de Curvelo a Vespasiano	170	5 — 40
1 844	— **por ônibus**, de Vespasiano a Conceição do Mato Dentro, (REF. 1 775)	153	5 — 00
	Total	323	**10 — 40**
1 845	**Por automóvel**, de Curvelo a Conceição do Mato Dentro, via Pedras (40), S. José da Lagoa (51), Paciência (57), Boa Vista (64), Fundo do Saco (69), Paraopeba (75), Sete Lagoas (111), Prudente de Morais (141), Matozinhos (136), Pedro Leopoldo (146), Campinho (166), Ponte Raul Soares (168), Almeidas (194), Jatobá (212), Cipó (222), Vacaria (228), Palácio (246) e Entroncamento (251)	301	11 — 30
	A Cordisburgo		
1 846	**Pela E.F.C.B.**, de Curvelo a Cordisburgo	54	1 — 30
1 847	**Por automóvel**, de Curvelo a Cordisburgo, via Gustavo da Silveira (9)	56	1 — 30
	A Corinto		
1 848	**Pela E.F.C.B.**, de Curvelo a Corinto	55	1 — 30
1 849	**Por automóvel**, de Curvelo a Corinto, via Osório de Almeida (36)	55	1 — 45

Número de ordem (REF)	ITINERÁRIOS E MEIOS DE TRANSPORTE	Extensão em km	Tempo médio gasto em viagem h—m
	A Diamantina		
1 850	**Pela E.F.C.B.**, de Curvelo a Diamantina, via Corinto (55)	202	9 — 05
1 851	**Por automóvel**, de Curvelo a Diamantina, via Inimutaba (9), Rio das Velhas (49), Ponte do Paraúna (56), Ribeirão (110), Gouvêa (120) e Guinda (145)	160	3 — 30
	A Morada		
1 852	**A cavalo**, de Curvelo a Morada, via Piedade do Bagre (48) e Burití Comprido (84)	114	20 — 00
	A Paraopeba		
1 853	**Por ônibus**, de Curvelo a Paraopeba, via Pedras (40), S. José da Lagoa (51), Paciência (57), Boa Vista (64) e Fundo do Saco (69)	75	2 — 30
1 854	**Pela E.F.C.B.**, de Curvelo a Carvalho de Almeida	83	2 — 50
1 855	— **por automóvel**, de Carvalho de Almeida a Paraopeba, via Muda (12) e Cedro (24)	27	1 — 00
	Total	**110**	**3 — 50**
	A Pitanguí		
1 856	**Pela E.F.C.B.**, de Curvelo a Belo Horizonte, (REF. 1 840)	221	6 — 45
1 857	— **pela R.M.V.**, de Belo Horizonte a Pitanguí, via Azurita (78) e Água Suja (161)	164	7 — 00
	Total	**385**	**13 — 45**
	A Pompéu		
1 858	**Pela E.F.C.B.**, de Curvelo a Sete Lagoas	113	3 — 45
1 859	— **por ônibus**, de Sete Lagoas a Pompéu, via Chaves (10), Salvador (30), Cachoeira de Macacos (35), Taperal (46), Ponte Santa Cruz (54), Maravilhas (76) e Papagáios (88)	135	5 — 10
	Total	**248**	**8 — 55**
1 860	**Por automóvel**, de Curvelo a Pompéu, via Piedade do Bagre (48), Pôrto da Cachoeira (60), Retiro do Charco (80) e Buritisal (90)	108	4 — 00
	A Angueretá		
1 861	**Por automóvel**, de Curvelo a Angueretá, via Pedras (42) e S. José da Lagoa (51)	64	2 — 30
	A Inimutaba		
1 862	**Por ônibus**, de Curvelo a Inimutaba	9	0 — 25
	A Morro da Garça		
1 863	**Por automóvel**, de Curvelo a Morro da Garça	36	1 — 30
	A Piedade do Bagre		
1 864	**Por automóvel**, de Curvelo a Piedade do Bagre	48	2 — 30
	A Ponte do Paraúna		
1 865	**Por automóvel**, de Curvelo a Ponte do Paraúna, via Inimutaba (9) e Rio das Velhas (49)	56	2 — 45
	A Santa Rita do Cedro		
1 866	**Por automóvel**, de Curvelo a Santa Rita do Cedro, via Inimutaba (9) e Rio das Velhas (49)	75	3 — 00
1 867	**A cavalo**, de Curvelo a Santa Rita do Cedro	42	7 — 30
	A Tomaz Gonzaga		
1 868	**A cavalo**, de Curvelo a Tomaz Gonzaga	52	9 — 30

Número de ordem (REF)	ITINERÁRIOS E MEIOS DE TRANSPORTE	Extensão em km	Tempo médio gasto em viagem h—m
	91 — DELFIM MOREIRA		
	A Belo Horizonte		
1 869	**Pela R.M.V.**, de Delfim Moreira a Belo Horizonte, via Itajubá (36), Ibatuba (121), Freitas (137), Três Corações (201), Lavras (295), Ribeirão Vermelho (304), Garças (504), Divinópolis (646) e Azurita (724)	802	28 — 20
1 870	**Pela R.M.V.**, de Delfim Moreira a Cruzeiro, via Itajubá (36) e Ibatuba (121)	210	7 — 20
1 871	— **pela E.F.C.B.**, de Cruzeiro a Belo Horizonte, (REF. 273)	676	20 — 30
	Total	886	**27 — 50**
1 872	**Por automóvel**, de Delfim Moreira a Belo Horizonte, via Zéca Fortes (16), Itajubá (32), S. João (44), Maria da Fé (56), Cristina (79), Ribeiro (94, Silvestre Ferraz (103), S. Lourenço (112), Vidinha (125), Boa Vista (131), Caxambú (146), Baependí (152), est. de Encruzilhada (162), Cruzília (176), Minduri (218), Francisco Sales (243), Guabirobas (261), Cianita (297), Arantes (319), Ibertioga (352), Barbacena (394) e daí pela rodovia Rio—Belo Horizonte	623	18 — 00
	Ao Rio de Janeiro		
1 873	**Pela R.M.V.**, de Delfim Moreira a Cruzeiro, (REF. 1 870)	210	7 — 20
1 874	— **pela E.F.C.B.**, de Cruzeiro ao Rio, (REF. 159)	252	5 — 30
	Total	462	**12 — 50**
1 875	**Por automóvel**, de Delfim Moreira ao Rio, via Piquête (30), Lorena (53) e daí pela rodovia S. Paulo—Rio	338	9 — 00
	A Itajubá		
1 876	**Pela R.M.V.**, de Delfim Moreira a Itajubá	36	1 — 35
1 877	**Por ônibus**, de Delfim Moreira a Itajubá, via Zéca Fortes (16)	32	1 — 20
	A Maria da Fé		
1 878	**Pela R.M.V.**, de Delfim Moreira a Maria da Fé, via Itajubá (36)	64	2 — 35
1 879	**Por automóvel**, de Delfim Moreira a Maria da Fé, via Zéca Fortes (16), Itajubá (32) e S. João (44)	56	2 — 00
	A Passa Quatro		
1 880	**Pela R.M.V.**, de Delfim Moreira a Passa Quatro, via Itajubá (36) e Ibatuba (121)	175	6 — 10
	A Virgínia		
1 881	**Pela R.M.V.**, de Delfim Moreira a Pouso Alto, via Itajubá (36) e Ibatuba (121)	151	5 — 30
1 882	— **por automóvel**, de Pouso Alto a Virgínia, via Muquem (11)	26	0 — 50
	Total	177	**6 — 20**
1 883	**A cavalo**, de Delfim Moreira a Virgínia, via Marins (20) e Gorda (25)	38	7 — 00
	92 — DELFINÓPOLIS		
	A Belo Horizonte		
1 884	**Por ônibus**, de Delfinópolis a Passos, via Ponte Surubí (18) e Toledos (27)	67	3 — 00
1 885	— **por ônibus**, de Passos a Piuí, (REF. 192)	114	4 — 30
1 886	— **por ônibus**, de Piuí a Garças, (REF. 193)	72	2 — 30
1 887	— **pela R.M.V.**, de Garças a Belo Horizonte, (REF. 194)	298	9 — 10
	Total	551	**19 — 10**

Número de ordem (REF)	ITINERÁRIOS E MEIOS DE TRANSPORTE	Extensão em km	Tempo médio gasto em viagem h—m
1 888	**Por automóvel**, de Delfinópolis a Belo Horizonte, via Ponte Suruhí (18), Toledos (27), Passos (67), Usina Açucareira (77), S. Bento (113), Barra (139), Capitólio (157), Piuí (187), Lagoa dos Martins (196), Perobas (211), Cunhas (232), Iguatama (250), Garças (253), C. Bernardes (273), Lagoa da Prata (291), Gratadas (308), Moema (327), Limeira (330), Araujos (368) Perdigão (378), Costas (389), est. de S. Gonçalo (394), S. Gonçalo (400), Igaratinga (427), Artunes (435), Caetano Preto (442), Pará de Minas (452), Tavares (464), Florestal (477), Juatuba (492), Vianópolis (504), Betim (515) e Bernardo Monteiro (529)	550	18 — 00
	Ao Rio de Janeiro		
1 889	**Por ônibus**, de Delfinópolis a Cássia, via Pôrto da Praia Vermelha (6)	34	1 — 10
1 890	— **por ônibus**, de Cássia a Pratápolis	22	0 — 50
1 891	— **pela C.M.E.F.**, de Pratápolis a Juréia, via Guaxupé (129)	203	9 — 30
1 892	— **pela R.M.V.**, de Juréia a Cruzeiro, (REF 198)	361	13 — 50
1 893	— **pela E.F.C.B.**, de Cruzeiro ao Rio, (REF. 159)	252	5 — 30
	Total	872	**30 — 50**
	A Cássia		
1 894	**Por ônibus**, de Delfinópolis a Cássia, via Pôrto da Praia Vermelha (6)	34	1 — 10
	A Guia Lopes		
1 895	**A cavalo**, de Delfinópolis a Guia Lopes	72	13 — 00
1 896	**Por ônibus**, de Delfinópolis a Passos, (REF. 1 884)	67	3 — 00
1 897	— **por ônibus**, de Passos a Piuí, (REF. 192)	114	4 — 30
1 898	— **por ônibus**, de Piuí a Guia Lopes, via Cabrestos (38) e Garimpos (49)	65	2 — 30
	Total	246	**10 — 00**
	A Ibirací		
1 899	**Por automóvel**, de Delfinópolis a Ibirací, via Entroncamento (23) e Pôrto Joana (30)	58	2 — 30
	A Passos		
1 900	**Por ônibus**, de Delfinópolis a Passos, (REF. 1 884)	67	3 — 00
	A Sacramento		
1 901	**Por automóvel**, de Delfinópolis a Sacramento, via Ribeirão do Engano (24), Sete Voltas (32), Bugre (45) e Lagoa (72)	99	4 — 00
	A Babilônia		
1 902	**Por automóvel**, de Delfinópolis a Babilônia, via Olhos d'Água (18)	30	1 — 30
1 903	**A cavalo**, de Delfinópolis a Babilônia, via Olhos d'Água (18)	30	5 — 30
	93 — DIAMANTINA		
	A Belo Horizonte		
1 904	**Pela E.F.C.B.**, de Diamantina a Belo Horizonte, (REF. 1 280)	424	16 — 00
1 905	**Por ônibus**, de Diamantina a Sêrro, (REF. 1 282)	112	5 — 00
1 906	— **por ônibus**, de Sêrro a Belo Horizonte, (REF. 1 283)	267	11 —30
	Total	379	**16 — 30**
	Ao Rio de Janeiro		
1 907	**Pela E.F.C.B.**, de Diamantina ao Rio. (REF. 1 285)	1 000	31 — 00
	A Bocaiuva		
1 908	**Pela E.F.C.B.**, de Diamantina a Bocaiuva, via Corinto (148)	341	13 — 50

Número de ordem (REF)	ITINERÁRIOS E MEIOS DE TRANSPORTE	Extensão em km	Tempo médio gasto em viagem h—m
	A Buenópolis		
1 909	**Pela E.F.C.B.**, de Diamantina a Buenópolis, via Corintó (148)	225	9 — 50
	A Conceição do Mato Dentro		
1 910	**Por ônibus**, de Diamantina a Sêrro, (REF. 1 282)	112	5 — 00
1 911	— **por ônibus**, de Sêrro a Conceição do Mato Dentro, via Santo Antônio do Rio do Peixe (20) e Córregos (54)	80	4 — 00
	Total	**192**	**9 — 00**
	A Corinto		
1 912	**Pela E.F.C.B.**, de Diamantina a Corinto	148	7 — 30
	A Curvelo		
1 913	**Pela E.F.C.B.**, de Diamantina a Curvelo, via Corinto (148)	202	9 — 05
1 914	**Por automóvel**, de Diamantina a Curvelo, via Guinda (15), Gouvêa (40), Ribeirão (50), Ponte do Paraúna (104), Rio das Velhas (111) e Inimutaba (151)	160	5 — 30
	A Itamarandiba		
1 915	**Por ônibus**, de Diamantina a Itamarandiba, (REF. 764)	196	7 — 00
	A Rio Vermelho		
1 916	**Por ônibus**, de Diamantina a Sêrro, (REF. 1 282)	112	5 — 00
1 917	— **por automóvel**, de Sêrro a Rio Vermelho, via Padilha (4), Santo Antônio do Itambé (24), Casa de Telhas (48) e Entroncamento (72)	90	4 — 00
	Total	**202**	**9 — 00**
1 918	**A cavalo**, de Diamantina a Rio Vermelho	92	16 — 30
	A Sêrro		
1 919	**Por ônibus**, de Diamantina a Sêrro, (REF. 1 282)	112	5 — 00
	A Conselheiro Mata		
1 920	**Pela E.F.C.B.**, de Diamantina a Conselheiro Mata	63	3 — 05
	A Couto de Magalhães		
1 921	**Por ônibus**, de Diamantina a Couto de Magalhães, via Mendanha (39)	53	2 — 30
	A Datas		
1 922	**Por ônibus**, de Diamantina a Datas, via Guinda (15)	42	1 — 40
	A Extração		
1 923	**Por automóvel**, de Diamantina a Extração	13	0 — 30
	A Felisberto Caldeira		
1 924	**Por automóvel**, de Diamantina a Felisberto Caldeira, via Mendanha (39) e Couto de Magalhães (53)	77	3 — 00
1 925	**A cavalo**, de Diamantina a Felisberto Caldeira	48	9 — 00
	A Gouvêia		
1 926	**Por automóvel**, de Diamantina a Gouvêia, via Guinda (15)	44	1 — 45
	A Guinda		
1 927	**Por ônibus**, de Diamantina a Guinda	15	0 — 30

Número de ordem (REF)	ITINERÁRIOS E MEIOS DE TRANSPORTE	Extensão em km	Tempo médio gasto em viagem h—m
	A Inhaí		
1 928	**Por ônibus,** de Diamantina a Inhaí, via Guinda (15), Sopa (19), S. João da Chapada (40) e Quartéis (55)	86	3 — 30
	A Mendanha		
1 929	**Por ônibus,** de Diamantina a Mendanha	39	1 — 40
	A Mercês de Diamantina		
1 930	**Por automóvel,** de Diamantina a Mercês, via Mendanha (39), Couto de Magalhães (53) e Felisberto Caldeira (77)	107	4 — 00
1 931	**A cavalo,** de Diamantina a Mercês	72	14 — 00
	A S. João da Chapada		
1 932	**Por ônibus,** de Diamantina a S. João da Chapada, via Guinda (15) e Sopa (19)	40	1 — 45
	A Senador Mourão		
1 933	**Por automóvel,** de Diamantina a Senador Mourão, via Mendanha (39), Couto de Magalhães (53) e Entroncamento (94)	99	4 — 00
	A Tijucal		
1 934	**Por automóvel,** de Diamantina a Tijucal, via Guinda (15), Datas (42) e Trinta Réis (65)	75	3 — 00
	94 — DIVINO		
	A Belo Horizonte		
1 935	**Por ônibus,** de Divino a Carangola, via S. Manuel do Boi (15)	30	1 — 30
1 936	— **pela E.F.L.,** de Carangola a Três Rios, (REF. 1 336)	279	10 — 45
1 937	— **pela E.F.C.B.,** de Três Rios a Belo Horizonte	442	10 — 35
	Total	**751**	**22 — 50**
1 938	**Por automóvel,** de Divino a Belo Horizonte, via Orizânia (22), Santa Margarida (43), Matipó (69), Abre Campo (92), S. Pedro dos Ferros (118), Rio Casca (143), Piedade (159), Escalvado (170), Rio Doce (182), Dom Silvério (200), Alvinópolis (218), Rio Piracicaba (255), Florália (273), Santa Bárbara (291), Barra Feliz (298), Barão de Cocais (303), Caeté (341), Mestre Caetano (354), Sabará (366) e Triângulo (373)	389	15 — 00
1 939	**Por automóvel,** de Divino a Belo Horizonte, via S. Manuel do Boi (15), Carangola (30), Alvorada (48), S. Francisco do Glória (67), Miradouro (89), Itamurí (103), Muriaé (125), Bom Jesús da Cachoeira (151), Laranjal (164), Campo Limpo (171), Leopoldina (200), Tebas (216), Argirita (233), Maripá (259), Guarará (272), Bicas (276), Juiz de Fora (319) e daí pela rodovia Rio—Belo Horizonte	646	19 — 30
	Ao Rio de Janeiro		
1 940	**Por ônibus,** de Divino a Carangola, (REF. 1 935)	30	1 — 30
1 941	— **pela E.F.L.,** de Carangola ao Rio, (REF. 1 339)	404	15 — 40
	Total	**434**	**17 — 10**
1 942	**Por ônibus,** de Divino a Carangola, (REF. 1 935)	30	1 — 30
1 943	— **por ônibus,** de Carangola a Muriaé, (REF. 1 340)	95	4 — 10
1 944	— **por ônibus,** de Muriaé ao Rio, (REF. 1 341)	327	8 — 00
	Total	**452**	**13 — 40**
	A Abre Campo		
1 945	**Por automóvel,** de Divino a Abre Campo, via Orizânia (22), Santa Margarida (43) e Matipó (69)	92	4 — 15

Número de ordem (REF)	ITINERÁRIOS E MEIOS DE TRANSPORTE	Extensão em km	Tempo médio gasto em viagem h—m
	A Carangola		
1 946	**Por ônibus,** de Divino a Carangola, (REF. 1 935)	30	1 — 30
	A Espera Feliz		
1 947	**Por ônibus,** de Divino a Carangola, (REF. 1 935)	30	1 — 30
1 948	— **pela E.F.L.,** de Carangola a Espera Feliz	38	1 — 35
	Total	68	3 — 05
1 949	**Por automóvel,** de Divino a Espera Feliz, via S. Manuel do Boi (15), Carangola (30) e Varginha (34)	56	2 — 20
	A Manhuassú		
1 950	**Por ônibus,** de Divino a Carangola, (REF. 1 935)	30	1 — 30
1 951	— **pela E.F.L.,** de Carangola a Manhuassú, via Espera Feliz (38)	117	4 — 25
	Total	147	5 — 55
1 952	**Por automóvel,** de Divino a Manhuassú, via Luizburgo (21) e Ponte do Silva (33)	45	2 — 00
	A Matipó		
1 953	**Por automóvel,** de Divino a Matipó, via Orizânia (22), Santa Margarida (43) e Entroncamento (56)	69	2 — 45
	A Orizânia		
1 954	**Por automóvel,** de Divino a Orizânia, via Santo Antônio do Arrozal (13)	22	1 — 15
	95 — DIVINÓPOLIS		
	A Belo Horizonte		
1 955	**Pela R.M.V.,** de Divinópolis a Belo Horizonte, via Azurita (78)	156	4 — 40
1 956	**Por ônibus,** de Divinópolis a Belo Horizonte, via est. de S. Gonçalo (29), S. Gonçalo (35), Igaratinga (62), Antunes (70), Caetano Preto (77), Pará de Minas (87), Tavares (99), Gameleira (107), Florestal (112), Juatuba (127), Vianópolis (139), Betim (150) e Bernardo Monteiro (164)	185	6 — 50
	Ao Rio de Janeiro		
1 957	**Pela R.M.V.,** de Divinópolis a Belo Horizonte, (REF. 1 955)	156	4 — 40
1 958	— **pela E.F.C.B.,** de Belo Horizonte ao Rio, (REF. 610)	640	14 — 35
	Total	796	19 — 15
1 959	**Pela R.M.V.,** de Divinópolis a Barbacena, via A. Mourão (153) e Campolide (343)	353	15 — 00
1 960	— **pela E.F.C.B.,** de Barbacena ao Rio	378	8 — 35
	Total	731	23 — 35
	A Cláudio		
1 961	**Pela R.M.V.,** de Divinópolis a Cláudio, via G. Ferreira (43)	69	2 — 35
	A Itapecerica		
1 962	**Pela R.M.V.,** de Divinópolis a Itapecerica, via G. Ferreira (43)	79	3 — 10
1 963	**Por automóvel,** de Divinópolis a Itapecerica, via Cacôco (8), S. Sebastião do Curral (27) e Partidário (46)	62	2 — 00
	A Itaúna		
1 964	**Pela R.M.V.,** de Divinópolis a Itaúna	55	1 — 30
1 965	**Por automóvel,** de Divinópolis a Itaúna, via Ferrador (16), Carmo do Cajurú (23), Pasto das Éguas (40), Coêlhos (43) e Garcias (55)	58	1 — 40

Número de ordem (REF)	ITINERÁRIOS E MEIOS DE TRANSPORTE	Extensão em km	Tempo médio gasto em viagem h—m
	A Pará de Minas		
1 966	**Pela R.M.V.**, de Divinópolis a Pará de Minas, via Azurita (78)	105	4 — 00
1 967	**Por ônibus**, de Divinópolis a Pará de Minas, via est. de S. Gonçalo (29), S. Gonçalo (35), Igaratinga (62), Antunes (70) e Caetano Preto (77)	87	3 — 00
	A Pitanguí		
1 968	**Pela R.M.V.**, de Divinópolis a Pitanguí, via Velho da Táipa (82) e Água Suja (83)	86	4 — 00
1 969	**Por automóvel**, de Divinópolis a Pitanguí, via est. de S. Gonçalo (29), Costas (34), Cercado (50), Boa Vista (57) e Conceição do Pará (70)	80	3 — 00
	A Santo Antônio do Monte		
1 970	**Pela R.M.V.**, de Divinópolis a Santo Antônio do Monte	69	2 — 10
1 971	**Por ônibus**, de Divinópolis a Santo Antônio do Monte, via est. de S. Gonçalo (29), Costas (34), Perdigão (45), Araujos (55) e Limeira (73)	94	3 — 00
	A Santo Antônio dos Campos		
1 972	**Pela R.M.V.**, de Divinópolis a Santo Antônio dos Campos (Ermida)	14	0 — 30
1 973	**Por automóvel**, de Divinópolis a Santo Antônio dos Campos, via Cachoeirinha (9)	15	0 — 30
	96 — DIVISA NOVA		
	A Belo Horizonte		
1 974	**Por ônibus**, de Divisa Nova a Alfenas	39	1 — 20
1 975	— **pela R.M.V.**, de Alfenas a Belo Horizonte, (REF. 156)	733	25 — 00
	Total	**772**	**26 — 20**
1 976	**Por automóvel**, de Divisa Nova a Belo Horizonte, via Alfenas (39), Fama (56), Paraguassú (82), Escaramuça (94), Elói Mendes (112), Buenos (122), Varginha (134), J. Urbano (149), Pinheiros (178), Nepomuceno (194), Lavras (229), Ijací (244), Macáia (246), Xavier (256), Bom Sucesso (269), Machados (286), Matinha (317), Oliveira (329), Japão (368), Paiol (375), Itaguara (400), Crucilândia (420), Bonfim (437), Brumadinho (468), Sarzêdo (490), Ibirité (501) e Barreiro (510)	526	17 — 20
	Ao Rio de Janeiro		
1 977	**Por ônibus**, de Divisa Nova a Alfenas	39	1 — 20
1 978	— **pela R.M.V.**, de Alfenas a Cruzeiro, (REF. 158)	302	11 — 35
1 979	— **pela E.F.C.B.**, de Cruzeiro ao Rio, (REF. 159)	252	5 — 30
	Total	**593**	**18 — 25**
	A Alfenas		
1 980	**Por ônibus**, de Divisa Nova a Alfenas, via Entroncamento (19)	39	1 — 20
	A Areado		
1 981	**Por automóvel**, de Divisa Nova a Areado	29	1 — 10
	A Botelhos		
1 982	**Por ônibus**, de Divisa Nova a Botelhos, via S. Gonçalo (20)	36	1 — 30
	A Cabo Verde		
1 983	**Por ônibus**, de Divisa Nova a Botelhos, (REF. 1 982)	36	1 — 30
1 984	— **por ônibus**, de Botelhos a Cabo Verde, (REF. 902)	25	1 — 00
	Total	**61**	**2 — 30**
1 985	**Por automóvel**, de Divisa Nova a Cabo Verde	38	1 — 20

Número de ordem (REF)	ITINERÁRIOS E MEIOS DE TRANSPORTE	Extensão em km	Tempo médio gasto em viagem h—m
	A Campestre		
1 986	**Por automóvel,** de Divisa Nova a Campestre, via Faz. da Pedra (24).....	37	1 — 20
	A Serrania		
1 987	**Por automóvel,** de Divisa Nova a Serrania, via Guabirobas (8).....	18	0 — 45
	97 — DOM JOAQUIM		
	A Belo Horizonte		
1 988	**Por ônibus,** de Dom Joaquim a Belo Horizonte, via Conceição do Mato Dentro (28), Entroncamento (78), Palácio (83), Vacaria (101), Cipó (107), Jatobá (117), Almeidas (135), Ponte Raul Soares (161), Campinho (163), Lagoa Santa (170), Vespasiano (181) e Venda Nova (191).....	215	9 — 00
	Ao Rio de Janeiro		
1 989	**Por ônibus,** de Dom Joaquim a Belo Horizonte, (REF. 1 988).....	215	9 — 00
1 990	— **pela E.F.C.B.,** de Belo Horizonte ao Rio, (REF. 610).....	640	14 — 35
	Total.....	855	23 — 35
	A Conceição do Mato Dentro		
1 991	**Por ônibus,** de Dom Joaquim a Conceição do Mato Dentro.....	28	1 — 30
	A Ferros		
1 992	**Por automóvel,** de Dom Joaquim a Ferros, via Senhora do Pôrto (26), Jacaré (30), Guaraní (56) e Carmésia (61).....	91	4 — 00
1 993	**A cavalo,** de Dom Joaquim a Ferros, via Carmésia (32).....	62	12 — 00
	A Guanhães		
1 994	**Por automóvel,** de Dom Joaquim a Guanhães, via Senhora do Pôrto (26)....	54	2 — 00
	A Sabinópolis		
1 955	**Por automóvel,** de Dom Joaquim a Sabinópolis, via Senhora do Pôrto (26) e Guanhães (54).....	79	3 — 20
	A Sêrro		
1 996	**Por ônibus,** de Dom Joaquim a Conceição do Mato Dentro.....	28	1 — 30
1 997	— **por ônibus,** de Conceição do Mato Dentro a Sêrro, (REF. 1 618).....	80	4 — 00
	Total.....	108	5 — 30
1 998	**A cavalo,** de Dom Joaquim a Sêrro, via Gororós (26) e Santo Antônio do Rio do Peixe (54).....	74	13 — 30
	A Carmésia		
1 999	**Por automóvel,** de Dom Joaquim a Carmésia, via Senhora do Pôrto (26), Jacaré (30) e Guaraní (56).....	61	2 — 45
2 000	**A cavalo,** de Dom Joaquim a Carmésia.....	32	6 — 00
	A Gororós		
2 001	**A cavalo,** de Dom Joaquim a Gororós.....	26	5 — 00
	A Senhora do Pôrto		
2 002	**Por automóvel,** de Dom Joaquim a Senhora do Pôrto.....	26	1 — 15

Número de ordem (REF)	ITINERÁRIOS E MEIOS DE TRANSPORTE	Extensão em km	Tempo médio gasto em viagem h—m
	98 — DOM SILVÉRIO		
	A Belo Horizonte		
2 003	**Pela E.F.L.**, de Dom Silvério a Ponte Nova	64	3 — 00
2 004	— **pela E.F.C.B.**, de Ponte Nova a Belo Horizonte, (REF. 24)	252	10 — 00
	Total	**316**	**13 — 00**
2 005	**Por ônibus**, de Dom Silvério a Rio Piracicaba, via Alvinópolis (18), Caxambú (40) e Bicas (52)	55	3 — 00
2 006	— **pela E.F.C.B.**, de Rio Piracicaba a Belo Horizonte, (REF. 248)	142	4 — 55
	Total	**197**	**7 — 55**
2 007	**Por automóvel**, de Dom Silvério a Belo Horizonte, via Alvinópolis (18), Caxambú (40), Bicas (52), Rio Piracicaba (55), Florália (73), Santa Bárbara (91), Barra Feliz (98), Barão de Cocais (103), Caeté (141), Mestre Caetano (154), Sabará (166) e Triângulo (173)	189	7 — 15
	Ao Rio de Janeiro		
2 008	**Pela E.F.L.**, de Dom Silvério ao Rio, (REF. 251)	506	19 — 05
	A Alvinópolis		
2 009	**Por ônibus**, de Dom Silvério a Alvinópolis	18	0 — 40
	A Barra Longa		
2 010	**Pela E.F.L.**, de Dom Silvério a Ponte Nova	64	3 — 00
2 011	— **por ônibus**, de Ponte Nova a Barra Longa, (REF. 254)	39	1 — 30
	Total	**103**	**4 — 30**
2 012	**Por automóvel**, de Dom Silvério a Barra Longa, via Rio Doce (18), Pontal (39) e Bom Sucesso (60)	67	2 — 30
	A Ponte Nova		
2 013	**Pela E.F.L.**, de Dom Silvério a Ponte Nova	64	3 — 00
2 014	**Por automóvel**, de Dom Silvério a Ponte Nova, via Rio Doce (18), Pontal (39) e Raza (43)	50	2 — 00
	A Rio Casca		
2 015	**Pela E.F.L.**, de Dom Silvério a Rio Casca, via Ponte Nova (64)	115	4 — 55
2 016	**Por automóvel**, de Dom Silvério a Rio Casca, via Rio Doce (18), Soberbo (21), Escalvado (30) e Piedade (41)	57	2 — 30
	A S. Domingos do Prata		
2 017	**Por ônibus**, de Dom Silvério a S. Domingos do Prata, via Teixeiras (26) e Vargem Linda (34)	48	2 — 00
	A Sem Peixe		
2 018	**Por automóvel**, de Dom Silvério a Sem Peixe	23	1 — 00
2 019	**A cavalo**, de Dom Silvério a Sem Peixe	18	3 — 30
	99 — DORES DE CAMPOS		
	A Belo Horizonte		
2 020	**Por ônibus**, de Dores de Campos á est. de Prados	6	0 — 15
2 021	— **pela R.M.V.**, da est. de Prados a Barbacena, via Campolide (56)	66	3 — 00
2 022	— **pela E.F.C.B.**, de Barbacena a Belo Horizonte	262	6 — 00
	Total	**334**	**9 — 15**

Número de ordem (REF)	ITINERÁRIOS E MEIOS DE TRANSPORTE	Extensão em km	Tempo médio gasto em viagem h—m
2 023	**Por automóvel**, de Dores de Campos a Belo Horizonte, via Barroso (13), Caieiro (24), Faria (34), Barbacena (44) e daí pela rodovia Rio—Belo Horizonte	273	8 — 00
	Ao Rio de Janeiro		
2 024	**Por ônibus**, de Dores de Campos á est. de Prados	6	0 — 15
2 025	— **pela R.M.V.**, da est. de Prados a Barbacena, (REF. 2 021)	66	3 — 00
2 026	— **pela E.F.C.B.**, de Barbacena ao Rio	378	8 — 35
	Total	**450**	**11 — 50**
2 027	**Por ônibus**, de Dores de Campos a Barbacena, via Barroso (13), Caieiro (24) e Faria (34)	44	1 — 45
2 028	— **por ônibus**, de Barbacena ao Rio, (REF. 559)	311	9 — 00
	Total	**355**	**10 — 45**
	A Barbacena		
2 029	**Por ônibus**, de Dores de Campos á est. de Prados	6	0 — 15
2 030	— **pela R.M.V.**, da est. de Prados a Barbacena, (REF. 2 021)	66	3 — 00
	Total	**72**	**3 — 15**
2 031	**Por ônibus**, de Dores de Campos a Barbacena, (REF. 2 027)	44	1 — 45
	A Carandaí		
2 032	**Por ônibus**, de Dores de Campos á est. de Prados	6	0 — 15
2 033	— **pela R.M.V.**, da est. de Prados a Barbacena, (REF. 2 021)	66	3 — 00
2 034	— **pela E.F.C.B.**, de Barbacena a Carandaí	41	0 — 55
	Total	**113**	**4 — 10**
2 035	**Por ônibus**, de Dores de Campos a Barbacena, (REF. 2 027)	44	1 — 45
2 036	— **por ônibus**, de Barbacena a Carandaí, (REF. 565)	44	1 — 30
	Total	**88**	**3 — 15**
	A Prados		
2 037	**Por ônibus**, de Dores de Campos á est. de Prados	6	0 — 15
2 038	— **por ônibus**, da est. de Prados a Prados	10	0 — 30
	Total	**16**	**0 — 45**
2 039	**A cavalo**, de Dores de Campos a Prados	12	2 — 00
	A Barroso		
2 040	**Por ônibus**, de Dores de Campos á est. de Prados	6	0 — 15
2 041	— **pela R.M.V.**, da est. de Prados a Barroso	19	1 — 00
	Total	**25**	**1 — 15**
2 042	**Por ônibus**, de Dores de Campos a Barroso	13	0 — 40
	100 — DORES DO INDAIÁ		
	A Belo Horizonte		
2 043	**Pela R.M.V.**, de Dores do Indaiá a Belo Horizonte, via Velho da Táipa (130) e Azurita (214)	292	12 — 45
2 044	**Por ônibus**, de Dores do Indaiá a Belo Horizonte, via Entroncamento (14), Pedra do Chumbo (28), Moema (45), Limeira (68), Araujos (86), Perdigão (96), Costas (107), est. de S. Gonçalo (112), S. Gonçalo (118), Igaratinga (145), Antunes (153), Caetano Preto (160), Pará de Minas (170), Tavares (182), Florestal (195), Juatuba (210), Vianópolis (222), Betim (233) e Bernardo Monteiro (247)	268	9 — 45
	Ao Rio de Janeiro		
2 045	**Pela R.M.V.**, de Dores do Indaiá a Belo Horizonte, (REF. 2 043)	292	12 — 45
2 046	— **pela E.F.C.B.**, de Belo Horizonte ao Rio, (REF. 610)	640	14 — 35
	Total	**932**	**27 — 20**

Número de ordem (REF)	ITINERÁRIOS E MEIOS DE TRANSPORTE	Extensão em km	Tempo médio gasto em viagem h—m
2 047	**Pela R.M.V.**, de Dores do Indaiá a Barbacena, via Velho da Táipa (130), Divinópolis (211), A. Mourão (364) e Campolide (554)	565	23 — 30
2 048	— **pela E.F.C.B.**, de Barbacena ao Rio	378	8 — 35
	Total	**943**	**32 — 05**
2 049	**Pela R.M.V.**, de Dores do Indaiá a Barra Mansa, via Velho da Táipa (130), Divinópolis (211), A. Mourão (364), Ribeirão Vermelho (412), Lavras (422) e Arantina (598)	707	30 — 40
2 050	— **pela E.F.C.B.**, de Barra Mansa ao Rio, (REF. 298)	154	3 — 20
	Total	861	34 — 00
	A Abaeté		
2 051	**Por ônibus**, de Dores do Indaiá a Abaeté, via Quartel Geral (27)	45	1 — 40
	A Bom Despacho		
2 052	**Pela R.M.V.**, de Dores do Indaiá a Bom Despacho	70	2 — 25
2 053	**Por automóvel**, de Dores do Indaiá a Bom Despacho, via Entroncamento (14), Pedra do Chumbo (28), Moema (45), Machados (55) e Garça (62)	77	2 — 30
	A Luz		
2 054	**Por ônibus**, de Dores do Indaiá a Luz, via Entroncamento (22)	58	2 — 00
	A Martinho Campos		
2 055	**Pela R.M.V.**, de Dores do Indaiá a Martinho Campos, via Velho da Táipa (130)	202	7 — 00
2 056	**Por ônibus**, de Dores do Indaiá a Abaeté, (REF. 2 051)	45	1 — 40
2 057	— **por ônibus**, de Abaeté á est. de Abaeté, (REF. 1)	31	1 — 00
2 058	— **pela R.M.V.**, da est. de Abaeté a Martinho Campos	14	1 — 00
	Total	**90**	**3 — 40**
	A S. Gotardo		
2 059	**Pela R.M.V.**, de Dores do Indaiá a Barra do Funchal	43	1 — 40
2 060	— **por ônibus**, de Barra do Funchal a S. Gotardo, via Campos (8)	31	1 — 10
	Total	**74**	**2 — 50**
2 061	**Por ônibus**, de Dores do Indáia a S. Gotardo, via Melo Viana (24), Barra do Funchal (45) e Campos (53)	76	2 — 30
	A Tiros		
2 062	**Pela R.M.V.**, de Dores do Indaiá a Barra do Funchal	43	1 — 40
2 063	— **por ônibus**, de Barra do Funchal a S. Gotardo, (REF. 2 060)	31	1 — 10
2 064	— **por ônibus**, de S. Gotardo a Tiros, (REF. 1 445)	52	2 — 00
	Total	**126**	**4 — 50**
2 065	**Por ônibus**, de Dores do Indaiá a S. Gotardo, (REF. 2 061)	76	2 — 30
2 066	— **por ônibus**, de S. Gotardo a Tiros, (REF. 1 445)	52	2 — 00
	Total	**128**	**4 — 30**
	A Estrêla do Indaiá		
2 067	**Por ônibus**, de Dores do Indaiá a Estrêla do Indaiá	24	1 — 00
	A Quartel Geral		
2 068	**Por ônibus**, de Dores do Indaiá a Quartel Geral	27	1 — 00
	101 — ELÓI MENDES		
	A Belo Horizonte		
2 069	**Por ônibus**, de Elói Mendes a Varginha, via Buenos (10)	22	0 — 45
2 070	— **pela R.M.V.**, de Varginha a Belo Horizonte, (REF. 892)	635	21 — 45
	Total	**657**	**22 — 30**

Número de ordem (REF)	ITINERÁRIOS E MEIOS DE TRANSPORTE	Extensão em km	Tempo médio gasto em viagem h—m
2 071	**Por automóvel**, de Elói Mendes a Belo Horizonte, via Onça (2), Buenos (10), Varginha (22), J. Urbano (37), Pinheiros (66), Nepomuceno (82), Lavras (117), Ijací (132), Macáia (134), Xavier (144), Bom Sucesso (157), Machados, (174), Matinha (205), Oliveira (217), Japão (256), Paiol (263), Itaguara (288), Crucilândia (308), Bonfim (325), Brumadinho (356), Sarzêdo (378), Ibirité (389) e Barreiro (398)	414	13 — 30
	Ao Rio de Janeiro		
2 072	**Por ônibus**, de Elói Mendes a Varginha, (REF. 2 069)	22	0 — 45
2 073	— **pela R.M.V.**, de Varginha a Cruzeiro, (REF. 899)	204	6 — 35
2 074	— **pela E.F.C.B.**, de Cruzeiro ao Rio, (REF. 159)	252	5 — 30
	Total	478	12 — 50
2 075	**Por automóvel**, de Elói Mendes ao Rio, via Onça (2), Buenos (10), Varginha (22), Campanha (68), Cambuquira (88), Triângulo (99), Conceição do Rio Verde (125), Contendas (133), Caxambú (153), Boa Vista (168), Vidinha (174), Pouso Alto (183), Capivarí (190), Itamonte (201), Capelinha do Picú (210), Registro do Picú (224), Queluz (245), Arêias (257) e daí pela rodovia S. Paulo—Rio	476	13 — 30
	A Campanha		
2 076	**Por automóvel**, de Elói Mendes a Campanha, via Monsenhor Paulo (32), Vargem Grande (35) e Palmela dos Coelhos (46)	54	1 — 50
	A Paraguassú		
2 077	**Por ônibus**, de Elói Mendes a Paraguassú, via Escaramuça (18)	30	1 — 00
	A S. Gonçalo do Sapucaí		
2 078	**Por automóvel**, de Elói Mendes a S. Gonçalo do Sapucaí, via Monsenhor Paulo (32) e Dom Ferrão (47)	56	2 — 00
	A Três Pontas		
2 079	**Por ônibus**, de Elói Mendes a Varginha, (REF. 2 069)	22	0 — 45
2 080	— **por ônibus**, de Varginha a Três Pontas	42	1 — 40
	Total	64	2 — 25
	A Varginha		
2 081	**Por ônibus**, de Elói Mendes a Varginha, (REF. 2 069)	22	0 — 45
	102 — ERVÁLIA		
	A Belo Horizonte		
2 082	**Por ônibus**, de Ervália a Coimbra, via Córrego Frio (3)	24	1 — 00
2 083	— **pela E.F.L.**, de Coimbra a Ponte Nova	82	2 — 50
2 084	— **pela E.F.C.B.**, de Ponte Nova a Belo Horizonte, (REF. 24)	252	10 — 00
	Total	358	13 — 50
2 085	**Por automóvel**, de Ervália a Belo Horizonte, via Córrego Frio (3), Coimbra (24), Cajurí (36), Viçosa (50), Silvestre (57), Teixeiras (66), Bom Jardim (78), Vau-Assú (88), Ponte Nova (103), Raza (110), Pontal (114), Rio Doce (135), Dom Silvério (153), Alvinópolis (171), Caxambú (193), Rio Piracicaba (208), Florália (226), Santa Bárbara (244), Barra Feliz (251), Barão de Cocais (256), Caeté (294), Mestre Caetano (307) e Sabará (319)	342	11 — 30
2 086	**Por automóvel**, de Ervália a Belo Horizonte, via Córrego Frio (3), Coimbra (24), Cajurí (36), Viçosa (50), Varginha (73), Pôrto Firme (86), Piranga (122), Piraguara (140), Cedro (152), Lamim (157), Carrapicho (172), Catauá (187), S. Vicente de Paula (201), Conselheiro Lafaiete (214) e daí pela rodovia Rio—Belo Horizonte	353	14 — 00

Número de ordem (REF)	ITINERÁRIOS E MEIOS DE TRANSPORTE	Extensão em km	Tempo médio gasto em viagem h—m
	Ao Rio de Janeiro		
2 087	**Por ônibus,** de Ervália a Coimbra, via Córrego Frio (3)	24	1 — 00
2 088	— **pela E.F.L.,** de Coimbra ao Rio, via Ligação (63), Furtado de Campos (118) e Três Rios (235)	360	13 — 30
	Total	384	14 — 30
2 089	**Por automóvel,** de Ervália ao Rio, via Córrego Frio (3), Coimbra (24), Barroso (51), Divino (71), Ubá (89), Tocantins (103), Pomba (134), Taboleiro (148), Água Limpa (180), Grama (201), Juiz de Fora (210) e daí pela rodovia Belo Horizonte—Rio	423	13 — 30
	A Abre Campo		
2 090	**Por ônibus,** de Ervália a Coimbra, (REF. 2 082)	24	1 — 00
2 091	— **pela E.F.L.,** de Coimbra a S. Pedro dos Ferros, via Ponte Nova (82)	161	6 — 05
2 092	— **por ônibus,** de S. Pedro dos Ferros a Abre Campo, via Barroso (8)	26	1 — 00
	Total	211	8 — 05
	A Carangola		
2 093	**Por ônibus,** de Ervália a Coimbra, (REF. 2 082)	24	1 — 00
2 094	— **pela E.F.L.,** de Coimbra a Carangola, via Ligação (63), Recreio (163), Cisneiros (182) e Patrocínio do Muriaé (232)	312	12 — 25
	Total	336	13 — 25
2 095	**Por automóvel,** de Ervália a Carangola, via Turvão (11), Ventania (20), Rosário da Limeira (40), Pirapanema (56), Vermelho (65), Muriaé (76), Itamurí (98), Miradouro (112), S. Francisco do Glória (134) e Alvorada (153)	171	6 — 30
	A Guiricema		
2 096	**Por ônibus,** de Ervália a Coimbra, (REF. 2 082)	24	1 — 00
2 097	— **pela E.F.L.,** de Coimbra a Visconde do Rio Branco	36	1 — 25
2 098	— **por ônibus,** de Visconde do Rio Branco a Guiricema	18	0 — 30
	Total	78	2 — 55
2 099	**A cavalo,** de Ervália a Guiricema, via Cindiubas	26	4 — 30
	A Jequerí		
2 100	**Por ônibus,** de Ervália a Coimbra, (REF. 2 082)	24	1 — 00
2 101	— **pela E.F.L.,** de Coimbra a Ponte Nova	82	2 — 50
2 102	— **por ônibus,** de Ponte Nova a Jequerí, (REF. 35)	48	2 — 00
	Total	154	5 — 50
	A Miradouro		
2 103	**Por ônibus,** de Ervália a Coimbra, (REF. 2 082)	24	1 — 00
2 104	— **pela E.F.L.,** de Coimbra a Muriaé, via Ligação (63), Recreio (163), Cisneiros (182) e Patrocínio do Muriaé (232)	253	9 — 25
2 105	— **por ônibus,** de Muriaé a Miradouro, via Itamurí (22)	36	1 — 45
	Total	313	12 — 10
2 106	**Por automóvel,** de Ervália a Miradouro, via Turvão (11), Ventania (20), Rosário da Limeira (40), Pirapanema (56), Vermelho (65), Muriaé (76) e Itamurí (98)	112	4 — 15
	A Miraí		
2 107	**Por ônibus,** de Ervália a Coimbra, (REF. 2 082)	24	1 — 00
2 108	— **pela E.F.L.,** de Coimbra a Miraí, via Ligação (63) e Cataguazes (125)	160	8 — 00
	Total	184	9 — 00
2 109	**Por automóvel,** de Ervália a Miraí, via Turvão (11), Ventania (20), Água Santa (28) e S. Sebastião da Vargem Alegre (42)	66	2 — 30

Número de ordem (REF)	ITINERÁRIOS E MEIOS DE TRANSPORTE	Extensão em km	Tempo médio gasto em viagem h—m
	A Muriaé		
2 110	Por **ônibus**, de Ervália a Coimbra, (REF. 2 082)	24	1 — 00
2 111	— **pela E.F.L.**, de Coimbra a Muriaé, (REF. 2 104)	253	9 — 25
	Total	**277**	**10 — 25**
2 112	Por **automóvel**, de Ervália a Muriaé, via Turvão (11), Ventania (20), Rosário da Limeira (40), Pirapanema (56) e Vermelho (65)	76	3 — 00
	A Viçosa		
2 113	Por **ônibus**, de Ervália a Coimbra, (REF. 2 082)	24	1 — 00
2 114	— **pela E.F.L.**, de Coimbra a Viçosa	25	0 — 50
	Total	**49**	**1 — 50**
2 115	Por **automóvel**, de Ervália a Viçosa, via Córrego Frio (3), Coimbra (24) e Cajurí (36)	50	2 — 00
	A Visconde do Rio Branco		
2 116	Por **ônibus**, de Ervália a Coimbra, (REF. 2 082)	24	1 — 00
2 117	— **pela E.F.L.**, de Coimbra a Visconde do Rio Branco	36	1 — 25
	Total	**60**	**2 — 25**
2 118	Por **automóvel**, de Ervália a Visconde do Rio Branco, via Córrego Frio (3), Coimbra (24) e Barroso (51)	81	2 — 45
	A Araponga		
2 119	**A cavalo**, de Ervália a Araponga	36	6 — 30
	103 — ESMERALDAS		
	A Belo Horizonte		
2 120	Por **ônibus**, de Esmeraldas ao Vianópolis, via Santo Afonso (18)	24	1 — 00
2 121	— **pela R.M.V.**, de Vianópolis a Belo Horizonte	49	2 — 10
	Total	**73**	**3 — 10**
2 122	Por **ônibus**, de Esmeraldas a Belo Horizonte, via Santo Afonso (18), Vianópolis (24), Betim (35) e Bernardo Monteiro (49)	70	3 — 00
	Ao Rio de Janeiro		
2 123	Por **ônibus**, de Esmeraldas a Vianópolis, (REF. 2 120)	24	1 — 00
2 124	— **pela R.M.V.**, de Vianópolis a Belo Horizonte	49	2 — 10
2 125	— **pela E.F.C.B.**, de Belo Horizonte ao Rio, (REF. 610)	640	14 — 35
	Total	**713**	**17 — 45**
2 126	Por **ônibus**, de Esmeraldas a Belo Horizonte, (REF. 2 122)	70	3 — 00
2 127	— **pela E.F.C.B.**, de Belo Horizonte ao Rio, (REF. 610)	640	14 — 35
	Total	**710**	**17 — 35**
	A Betim		
2 128	Por **ônibus**, de Esmeraldas a Betim, via Santo Afonso (18) e Vianópolis (24)	35	1 — 10
	A Mateus Leme		
2 129	Por **ônibus**, de Esmeraldas a Vianópolis, (REF. 2 120)	24	1 — 00
2 130	— **pela R.M.V.**, de Vianópolis a Mateus Leme	23	1 — 05
	Total	**47**	**2 — 05**
2 131	Por **ônibus**, de Esmeraldas a Vianópolis, (REF. 2 120)	24	1 — 00
2 132	— **por ônibus**, de Vianópolis a Mateus Leme, via Juatuba (12)	24	0 — 40
	Total	**48**	**1 — 40**

Número de ordem (REF)	ITINERÁRIOS E MEIOS DE TRANSPORTE	Extensão em km	Tempo médio gasto em viagem h—m
	A Matozinhos		
2 133	**Por ônibus,** de Esmeraldas a Vianópolis, (REF. 2 120)	24	1 — 00
2 134	— **pela R.M.V.,** de Vianópolis a Belo Horizonte	49	2 — 10
2 135	— **pela E.F.C.B.,** de Belo Horizonte a Matozinhos, via General Carneiro (14)	82	2 — 40
	Total	155	5 — 50
2 136	**Por ônibus,** de Esmeraldas a Belo Horizonte, (REF. 2 122)	70	3 — 00
2 137	— **por ônibus,** de Belo Horizonte a Matozinhos, via Venda Nova (14), Campanhã (21), Pindaré (37) e Pedro Leopoldo (48)	58	1 — 50
	Total	128	4 — 50
	A Pará de Minas		
2 138	**Por ônibus,** de Esmeraldas a Vianópolis, (REF. 2 120)	24	1 — 00
2 139	— **pela R.M.V.,** de Vianópolis a Pará de Minas, via Azurita (29)	56	2 — 20
	Total	80	3 — 20
2 140	**Por ônibus,** de Esmeraldas a Vianópolis, (REF. 2 120)	24	1 — 00
2 141	— **por ônibus,** de Vianópolis a Pará de Minas, via Juatuba (12), Florestal (27), Gameleira (32) e Tavares (40)	52	1 — 40
	Total	76	2 — 40
	A Pedro Leopoldo		
2 142	**Por ônibus,** de Esmeraldas a Vianópolis, (REF. 2 120)	24	1 — 00
2 143	— **pela R.M.V.,** de Vianópolis a Belo Horizonte	49	2 — 10
2 144	— **pela E.F.C.B.,** de Belo Horizonte a Pedro Leopoldo, (REF. 682)	72	2 — 15
	Total	145	5 — 25
2 145	**Por ônibus,** de Esmeraldas a Belo Horizonte, (REF. 2 122)	70	3 — 00
2 146	— **por ônibus,** de Belo Horizonte a Pedro Leopoldo, (REF. 684)	48	1 — 40
	Total	118	4 — 40
	A Sete Lagoas		
2 147	**Por ônibus,** de Esmeraldas a Vianópolis, (REF. 2 120)	24	1 — 00
2 148	— **pela R.M.V.,** de Vianópolis a Belo Horizonte	49	2 — 10
2 149	— **pela E.F.C.B.,** de Belo Horizonte a Sete Lagoas, via General Carneiro (14)	108	3 — 35
	Total	181	6 — 45
2 150	**Por ônibus,** de Esmeraldas a Belo Horizonte, (REF. 2 122)	70	3 — 00
2 151	— **por ônibus,** de Belo Horizonte a Sete Lagoas, via Venda Nova (14), Campanhã (21), Pindaré (37), Pedro Leopoldo (48), Matozinhos (58) e Prudente de Morais (73)	83	3 — 00
	Total	153	6 — 00
	A Andiroba		
2 152	**A cavalo,** de Esmeraldas a Andiroba	22	3 — 30
	A Melo Viana		
2 153	**A cavalo,** de Esmeraldas a Melo Viana, via Mororó (9)	18	3 — 00
	104 — ESPERA FELIZ		
	A Belo Horizonte		
2 154	**Pela E.F.L.,** de Espera Feliz a Três Rios, via Patrocínio do Muriaé (117), Cisneiros (167), Recreio (187), M. Barreto (246) e Pôrto Novo (253)	318	11 — 40
2 155	— **pela E.F.C.B.,** de Três Rios a Belo Horizonte	442	10 — 35
	Total	760	22 — 15
2 156	**Por automóvel,** de Espera Feliz a Belo Horizonte, via Varginha (22), Carangola (26), Alvorada (44), S. Francisco (63), Miradouro (85), Itamurí (99), Muriaé (121), Bom Jesús da Cachoeira (147), Laranjal (160), Campo Limpo (173), Leopoldina (196), Tebas (212), Argirita (229), Maripá (255), Guarará (268), Bicas (272), Juiz de Fóra (315) e daí pela rodovia Rio—Belo Horizonte	642	19 — 30

Número de ordem (REF)	ITINERÁRIOS E MEIOS DE TRANSPORTE	Extensão em km	Tempo médio gasto em viagem h—m
	Ao Rio de Janeiro		
2 157	**Pela E.F.L.**, de Espera Feliz ao Rio, via Patrocínio do Muriaé (117), Cisneiros (167), Recreio (187), M. Barreto (246), Pôrto Novo (253) e Três Rios (318).	443	16 — 20
2 158	**Por automóvel**, de Espera Feliz ao Rio, via Varginha (22), Carangola (26), Alvorada (44), S. Francisco (63), Miradouro (85), Itamuri (99), Muriaé (121), Bom Jesús da Cachoeira (147), Laranjal (160), Campo Limpo (173). Leopoldina (196), Marinópolis (237), Pôrto Novo (254), Sapucáia (280), Anta (290), Areal (342) e Petrópolis (376)	448	13 — 30
2 159	**Por automóvel**, de Espera Feliz ao Rio, via Carangola (26), Miradouro (85), Muriaé (121), Laranjal (160), Leopoldina (196), Guarará (268), Bicas (272), Juiz de Fora (315) e daí pela rodovia Belo Horizonte—Rio	528	16 — 30
	A Carangola		
2 160	**Pela E.F.L.**, de Espera Feliz a Carangola	38	1 — 35
2 161	**Por automóvel**, de Espera Feliz a Carangola, via Varginha (22)	26	1 — 20
	A Divino		
2 162	**Pela E.F.L.**, de Espera Feliz a Carangola	38	1 — 35
2 163	— **por ônibus**, de Carangola a Divino, (REF. 1 343)	30	1 — 30
	Total	**68**	**3 — 05**
2 164	**Por automóvel**, de Espera Feliz a Divino, via Varginha (22), Carangola (26) e S. Manuel do Boi (41)	56	2 — 20
	A Manhuassú		
2 165	**Pela E.F.L.**, de Espera Feliz a Manhuassú	79	2 — 45
2 166	**Por automóvel**, de Espera Feliz a Manhuassú, via S. Sebastião da Barra (7), Santa Rita (19), Caparaó (22), Manhumirim (46), Independência (55) e Reduto (64)	73	3 — 15
	A Manhumirim		
2 167	**Pela E.F.L.**, de Espera Feliz a Manhumirim	53	1 — 50
2 168	**Por automóvel**, de Espera Feliz a Manhumirim, via S. Sebastião da Barra (7), Santa Rita (19) e Caparaó (22)	46	2 — 00
	A Caiana		
2 169	**Pela E.F.L.**, de Espera Feliz a Caiana	8	0 — 15
2 170	**Por automóvel**, de Espera Feliz a Caiana	7	0 — 15
	A Caparaó		
2 171	**Pela E.F.L.**, de Espera Feliz a Caparaó	19	0 — 40
2 172	**Por automóvel**, de Espera Feliz a Caparaó, via S. Sebastião da Barra (7) e Santa Rita (19)	22	0 — 50
	105 — ESPINOSA		
	A Belo Horizonte		
2 173	**Por automóvel**, de Espinosa a Montes Claros, via Bonita (5), Dourados (21), Monte Azul (31), Mato Verde (60), Morro Preto (76), Porteirinha (106), Mocambinho (123), Riacho dos Machados (138), Entroncamento (149), Pulo (153), Estivinha (165), Barrocão (195) e Francisco Sá (235)	290	13 — 00
2 174	— **pela E.F.C.B.**, de Montes Claros a Belo Horizonte, (REF. 178)	540	17 — 35
	Totgl	**830**	**30 — 35**
2 175	**Por automóvel**, de Espinosa a Matias Cardoso, via Sant'Ana (5), Macacos (12), Itamirim (24), Capivara (36), Gado Bravo (101), Lajedinho (119) e Lajedão (127)	149	9 — 00
2 176	— **pela Nav. S. Francisco**, de Matias Cardoso a Pirapora	414	38 — 00

Número de ordem (REF)	ITINERÁRIOS E MEIOS DE TRANSPORTE	Extensão em km	Tempo médio gasto em viagem h—m
2 177	— **pela E.F.C.B.**, de Pirapora a Belo Horizonte, via Corinto (154) e General Carneiro (416)	430	14 — 40
	Total	**993**	**61 — 40**
	Ao Rio de Janeiro		
2 178	**Por automóvel**, de Espinosa a Montes Claros, (REF. 2 173)	290	13 — 00
2 179	— **pela E.F.C.B.**, de Montes Claros ao Rio, (REF. 180)	1 116	32 — 35
	Total	**1 406**	**45 — 35**
2 180	**Por automóvel**, de Espinosa a Matias Cardoso, (REF. 2 175)	149	9 — 00
2 181	— **pela Nav. S. Francisco**, de Matias Cardoso a Pirapora	414	38 — 00
2 182	— **pela E.F.C.B.**, de Pirapora ao Rio, via Corinto (154), General Carneiro (416), Sabará (424), Burnier (508) e J. Murtinho (528)	1 006	29 — 35
	Total	**1 569**	**76 — 35**
	A Manga		
2 183	**Por automóvel**, de Espinosa a Matias Cardoso, (REF. 2 175)	149	9 — 00
2 184	— **pela Nav. S. Francisco**, de Matias Cardoso a Manga	14	0 — 50
	Total	**163**	**9 — 50**
	A Monte Azul		
2 185	**Por automóvel**, de Espinosa a Monte Azul, via Bonita (5) e Dourados (21)	31	1 — 20
	A Rio Pardo de Minas		
2 186	**Por automóvel**, de Espinosa a Rio Pardo de Minas, via Bonita (5), Dourados (21), Monte Azul (31), Mato Verde (60), Morro Preto (76), Porteirinha (106), Mocambinho (123), Riacho dos Machados (138), Entroncamento (149) e Peixe Bravo (201)	249	10 — 00
2 187	**A cavalo**, de Espinosa a Rio Pardo de Minas, via Montezuma (55)	115	22 — 00
	A Itamirim		
2 188	**Por automóvel**, de Espinosa a Itamirim, via Sant'Ana (5) e Macacos (12)	24	1 — 20
	A Mamonas		
2 189	**A cavalo**, de Espinosa a Mamonas	24	4 — 30
	106 — ESTRÊLA DO SUL		
	A Belo Horizonte		
2 190	**Por ônibus**, de Estrêla do Sul a Monte Carmelo, via Água Emendada (12)	31	1 — 00
2 191	— **pela R.M.V.**, de Monte Carmelo a Belo Horizonte, via Ibiá (211), Garças (390), Divinópolis (532) e Azurita (610)	688	23 — 30
	Total	**719**	**24 — 30**
2 192	**Por automóvel**, de Estrêla do Sul a Belo Horizonte, via Água Emendada (12), Monte Carmelo (31), Macaúbas (81), Patrocínio (127), Serra Negra (153), Guimarânia (157), Sant'Ana (181), Carmo do Paranaíba (227), Rio Paranaíba (261), Guarda dos Ferreiros (293), S. Gotardo (306), Campos (329), Barra do Funchal (337), Melo Viana (358), Pedra do Chumbo (418), Moema (435), Araujos (476), Perdigão (486), Costas (497), est. de S. Gonçalo (502), S. Gonçalo (508), Igaratinga (535), Antunes (543), Caetano Preto (550), Pará de Minas (560), Tavares (572), Florestal (585), Juatuba (600), Vianópolis (612), Betim (623) e Bernardo Monteiro (637)	658	19 — 00
	Ao Rio de Janeiro		
2 193	**Por ônibus**, de Estrêla do Sul a Monte Carmelo, (REF. 2 190)	31	1 — 00
2 194	— **pela R.M.V.**, de Monte Carmelo a Barra Mansa, via Ibiá (211), Garças (390), Ribeirão Vermelho (590), Lavras (600) e Arantina (776)	885	35 — 00
2 195	— **pela E.F.C.B.**, de Barra Mansa ao Rio, (REF. 298)	154	3 — 20
	Total	**1 070**	**39 — 20**

Número de ordem (REF)	ITINERÁRIOS E MEIOS DE TRANSPORTE	Extensão em km	Tempo médio gasto em viagem h—m
2 196	**Por ônibus**, de Estrêla do Sul a Monte Carmelo, (REF. 2 190)	31	1 — 00
2 197	— **pela R.M.V.**, de Monte Carmelo a Belo Horizonte, (REF. 2 191)	688	23 — 30
2 198	— **pela E.F.C.B.**, de Belo Horizonte ao Rio, (REF. 610)	640	14 — 35
	Total	**1 359**	**39 — 05**
	A Araguarí		
2 199	**Por ônibus**, de Estrêla do Sul a Araguarí, via Santa Rita (3) e Dolearina (19)	72	3 — 00
	A Indianópolis		
2 200	**Por automóvel**, de Estrêla do Sul a Monte Carmelo, (REF. 2 190)	31	1 — 00
2 201	— **por ônibus**, de Monte Carmelo a Indianópolis, via Romaria (24)	74	3 — 00
	Total	**105**	**4 — 00**
2 202	**Por automóvel**, de Estrêla do Sul a Indianópolis, via Entroncamento (38)	54	2 — 00
	A Monte Carmelo		
2 203	**Por ônibus**, de Estrêla do Sul a Monte Carmelo, (REF. 2 190)	31	1 — 00
	A Nova Ponte		
2 204	**Por automóvel**, de Estrêla do Sul a Nova Ponte, via Entroncamento (38)	58	2 — 10
	A Cascalho Rico		
2 205	**Por automóvel**, de Estrêla do Sul a Cascalho Rico, via Santa Rita (3) e Dolearina (19)	42	2 — 00
	A Grupiára		
2 206	**Por automóvel**, de Estrêla do Sul a Grupiára, via Santa Rita (3) e Chapada (24)	42	2 — 00
	107 — EUGENÓPOLIS		
	A Belo Horizonte		
2 207	**Pela E.F.L.**, de Eugenópolis a Três Rios, via Patrocínio do Muriaé (8), Cisneiros (58), Recreio (77), M. Barreto (136) e Pôrto Novo (144)	208	8 — 05
2 208	— **pela E.F.C.B.**, de Três Rios a Belo Horizonte	442	10 — 35
	Total	**650**	**18 — 40**
2 209	**Por automóvel**, de Eugenópolis a Belo Horizonte, via Patrocínio do Muriaé (8), Ivaí (19), Muriaé (31), Bom Jesús da Cachoeira (57), Laranjal (70), Campo Limpo (83), Virgens (90), Leopoldina (106), Onça (112), Tebas (122), Argirita (129), Maripá (155), Guarará (168), Bicas (172), Passo da Pátria (193), Retiro (218), Juiz de Fora (225) e daí pela rodovia Rio—Belo Horizonte	552	18 — 00
	Ao Rio de Janeiro		
2 210	**Pela E.F.L.**, de Eugenópolis ao Rio, via Patrocínio do Muriaé (8), Cisneiros (58), Recreio (77), M. Barreto (136), Pôrto Novo (144) e Três Rios (208)	333	13 — 05
2 211	**Por ônibus**, de Eugenópolis a Muriaé, via Patrocínio do Muriaé (8) e Ivaí (19)	31	1 — 30
2 212	— **por ônibus**, de Muriaé ao Rio, (REF. 1 341)	327	8 — 00
	Total	**358**	**9 — 30**
	A Miradouro		
2 213	**Pela E.F.L.**, de Eugenópolis a Muriaé, via Patrocínio do Muriaé (8)	28	1 — 25
2 214	— **por ônibus**, de Muriaé a Miradouro, (REF. 2 105)	36	1 — 45
	Total	**64**	**3 — 10**
2 215	**Por ônibus**, de Eugenópolis a Muriaé, (REF. 2 211)	31	1 — 30
2 216	— **por ônibus**, de Muriaé a Miradouro, (REF. 2 105)	36	1 — 45
	Total	**67**	**3 — 15**

Número de ordem (REF)	ITINERÁRIOS E MEIOS DE TRANSPORTE	Extensão em km	Tempo médio gasto em viagem h—m
	A Muriaé		
2 217	**Pela E.F.L.,** de Eugenópolis a Muriaé, (REF. 2 213)	28	1 — 25
2 218	**Por ônibus,** de Eugenópolis a Muriaé, (REF. 2 211)	31	1 — 30
	A Palma		
2 219	**Pela E.F.L.,** de Eugenópolis a Palma, via Patrocínio do Muriaé (8)	48	2 — 15
2 220	**Por automóvel,** de Eugenópolis a Palma, via Patrocínio do Muriaé (8), Morro Alto (24), Silveira Carvalho (34) e Banco Verde (39)	48	2 — 00
	A Tombos		
2 221	**Pela E.F.L.,** de Eugenópolis a Tombos	37	1 — 30
2 222	**Por automóvel,** de Eugenópolis a Tombos, via Coêlho Bastos (4), Antônio Prado (13), D. Emília (19) e Porciúncula (26)	35	1 — 30
	A Pinhotiba		
2 223	**Por automóvel,** de Eugenópolis a Pinhotiba, via Onça (12)	23	1 — 10
2 224	**A cavalo,** de Eugenópolis a Pinhotiba, via Onça (12)	23	4 — 00
	108 — EXTREMA		
	A Belo Horizonte		
2 225	**Por ônibus,** de Extrema a Bandeirantes	14	0 — 40
2 226	— **pela S.P.R.,** de Bandeirantes a S. Paulo	126	3 — 15
2 227	— **pela E.F.C.B.,** de S. Paulo a Belo Horizonte, (REF. 1 057)	922	21 — 40
	Total	**1 062**	**25 — 35**
2 228	**Por automóvel,** de Extrema a Belo Horizonte, via Rodêios (5), Itapeva (19), Camanducáia (28), Lambert (50), S. Miguel (46), Cambuí (49), Rio do Peixe (58), Lagoa (67), Estiva (73), Pouso Alegre (109), Pimentel (130), Silvianópolis (145), Retiro (165), S. Gonçalo do Sapucaí (197), Dom Ferrão (206), Palmela dos Coêlhos (219), Varginha (257), J. Urbano (272), Pinheiros (301), Nepomuceno (317), Lavras (352), Ijací (367), Macáia (369), Bom Sucesso (392), Machados (409), Matinha (440), Oliveira (452), Japão (491), Paiol (498), Itaguara (523), Crucilândia (543), Bonfim (560), Brumadinho (591), Sarzêdo (613), Ibirité (624) e Barreiro (633)	649	22 — 00
	Ao Rio de Janeiro		
2 229	**Por ônibus,** de Extrema a Bandeirantes	14	0 — 40
2 230	— **pela S.P.R.,** de Bandeirantes a São Paulo	126	3 — 15
2 231	— **pela E.F.C.B.,** de São Paulo ao Rio, (REF. 282)	499	11 — 45
	Total	**639**	**15 — 40**
2 232	**Por automóvel,** de Extrema ao Rio, via Rodêios (5), Itapeva (19), Camanducáia (28), Lambert (40), S. Miguel (46), Cambuí (49), Anhumas (55), Vargem do Paiol (62), Consolação (67), Paraisópolis (85), Cruz Vera (99), Bengalal (107), Brazópolis (113), Dias (121), Itajubá (141), Zéca Fortes (157), Delfim Moreira (173), Piquête (203), Lorena (226) e daí pela rodovia São Paulo—Rio	511	15 — 00
	A Camanducáia		
2 233	**Por ônibus,** de Extrema a Camanducáia via Rodêios (5) e Itapeva (19)	28	1 — 20
	A Toledo		
2 234	**A cavalo,** de Extrema a Toledo	22	4 — 00

Número de ordem (REF)	ITINERÁRIOS E MEIOS DE TRANSPORTE	Extensão em km	Tempo médio gasto em viagem h—m
	109 — FERROS		
	A Belo Horizonte		
2 235	**Por ônibus**, de Ferros a Belo Horizonte, via Carmésia (30), Goiabas (42), Morro do Pilar (80), Entroncamento (117), Palácio (122), Cipó (146), Jatobá (156), Almeidas (174), Ponte Raul Soares (200), Campinho (202), Lagoa Santa (209), Vespasiano (220) e Venda Nova (240)	254	10 — 00
2 236	**Por automóvel**, de Ferros a Santa Maria de Itabira, via Mendonça (6)	38	1 — 30
2 237	— **por ônibus**, de Santa Maria de Itabira a Santa Bárbara, via Pedreira (21), Presidente Vargas (34) e S. Gonçalo do Rio Abáixo (74)	98	4 — 00
2 238	— **pela E.F.C.B.**, de Santa Bárbara a Belo Horizonte, via Sabará (72) e General Carneiro (84)	99	3 — 40
	Total	**235**	**9 — 10**
	Ao Rio de Janeiro		
2 239	**Por ônibus**, de Ferros a Belo Horizonte, (REF. 2 235)	254	10 — 00
2 240	— **pela E.F.C.B.**, de Belo Horizonte ao Rio, (REF. 610)	640	14 — 35
	Total	**894**	**24 — 35**
2 241	**Por automóvel**, de Ferros a Santa Maria de Itabira, (REF. 2 236)	38	1 — 30
2 242	— **por ônibus**, de Santa Maria de Itabira a Santa Bárbara, (REF. 2 237)	98	4 — 00
2 243	— **pela E.F.C.B.**, de Santa Bárbara ao Rio, via Sabará (72), Burnier (161) e J. Murtinho (170)	659	19 — 20
	Total	**795**	**24 — 50**
	A Antônio Dias		
2 244	**A cavalo**, de Ferros a Antônio Dias	72	13 — 00
	A Conceição do Mato Dentro		
2 245	**Por automóvel**, de Ferros a Conceição do Mato Dentro, via Carmésia (30), Goiabas (42), Morro do Pilar (80) e Entroncamento (117)	167	6 — 30
2 246	**A cavalo**, de Ferros a Conceição do Mato Dentro	65	13 — 00
	A Dom Joaquim		
2 247	**Por automóvel**, de Ferros a Dom Joaquim, via Carmésia (30), Guaraní (35), Jacaré (61) e Senhora do Pôrto (65)	91	4 — 00
2 248	**A cavalo**, de Ferros a Dom Joaquim, via Carmésia (30)	62	12 — 00
	A Guanhães		
2 249	**Por ônibus**, de Ferros a Carmésia	30	1 — 20
2 250	— **por ônibus**, de Carmésia a Guanhães, via Guaraní (5), Jacaré (31) e Senhora do Pôrto (35)	63	2 — 45
	Total	**93**	**4 — 05**
2 251	**A cavalo**, de Ferros a Guanhães, via Borba Gato (18)	60	11 — 30
	A Mesquita		
2 252	**A cavalo**, de Ferros a Mesquita, via Sete Cachoeiras (20)	64	12 — 00
	A Santa Maria de Itabira		
2 253	**Por automóvel**, de Ferros a Santa Maria de Itabira, (REF. 2 236)	38	1 — 30
	A Borba Gato		
2 254	**A cavalo**, de Ferros a Borba Gato	18	3 — 30
	A Cubas		
2 255	**A cavalo**, de Ferros a Cubas	35	6 — 30

Número de ordem (REF)	ITINERÁRIOS E MEIOS DE TRANSPORTE	Extensão em km	Tempo médio gasto em viagem h—m
	A Santa Rita do Rio Peixe		
2 256	**A cavalo,** de Ferros a Santa Rita do Rio do Peixe	24	7 — 00
	A Sete Cachoeiras		
2 257	**Por automóvel,** de Ferros a Sete Cachoeiras, via Mendonça (6)	33	1 — 30
2 258	**A cavalo,** de Ferros a Sete Cachoeiras	21	4 — 00
	110 — FORMIGA		
	A Belo Horizonte		
2 259	**Pela R.M.V.,** de Formiga a Belo Horizonte, via Garças (59), Divinópolis (201) e Azurita (279)	357	11 — 40
2 260	**Por ônibus,** de Formiga a Belo Horizonte, via Bom Jardim (38), Santo Antônio do Monte (61), Limeira (82), Araujos (100), Perdigão (110), Costas (121), est. de S. Gonçalo (126), S. Gonçalo (132), Igaratinga (159), Antunes (167), Caetano Preto (174), Pará de Minas (184), Tavares (196), Gameleira (204), Floresta! (209), Juatuba (224), Vianópolis (236), Betim (247) e Bernardo Monteiro (261)	282	9 — 00
	Ao Rio de Janeiro		
2 261	**Pela R.M.V.,** de Formiga a Barra Mansa, via Ribeirão Vermelho (142), Lavras (151) e Arantina (327)	436	18 — 10
2 262	— **pela E.F.C.B.,** de Barra Mansa ao Rio, (REF. 298)	154	3 — 20
	Total	**590**	**21 — 30**
2 263	**Por automóvel,** de Formiga ao Rio, via Pouso Alegre (18), Cafôfo (39), Itapecerica (46), Lamounier (58), Capoeirão (62), Quilombo (67), Carmo da Mata (89), Oliveira (112), Matinha (124), Usina Jacaré (133), Morro do Ferro (146), S. Tiago (168), Santa Rita do Rio Abaixo (207), Ibitutinga (212), S. João Del Rei (226), Tiradentes (238), Barroso (270), Barbacena (301) e daí pela rodovia Belo Horizonte—Rio	612	18 — 00
	A Arcos		
2 264	**Pela R.M.V.,** de Formiga a Arcos	30	1 — 00
2 265	**Por ônibus,** de Formiga a Arcos, via Loanda (18)	30	1 — 20
	A Campo Belo		
2 266	**Pela R.M.V.,** de Formiga a Campo Belo	84	3 — 00
2 267	**Por automóvel,** de Formiga a Campo Belo, via Moenda (12), Baiões (24), Ponte te do Ribeirão Sant'Ana (42) e Candêias (58)	78	3 — 00
	A Candêias		
2 268	**Pela R.M.V.,** de Formiga a Candêias	59	1 — 55
2 269	**Por automóvel,** de Formiga a Candêias, via Moenda (12), Baiões (24) e Ponte do Ribeirão Sant'Ana (42)	58	2 — 00
	A Guapé		
2 270	**Por automóvel,** de Formiga a Guapé, via Padre Doutor (8), Caveira (17), Entroncamento (30), Santo Hilário (59) e Araúna (73)	87	4 — 00
	A Itapecerica		
2 271	**Por automóvel,** de Formiga a Itapecerica, via Pouso Alegre (18) e Cafôfo (39)	46	1 — 45
	A Pains		
2 272	**Por ônibus,** de Formiga a Pains, via Sobradinho (17)	35	1 — 45

Número de ordem (REF)	ITINERÁRIOS E MEIOS DE TRANSPORTE	Extensão em km	Tempo médio gasto em viagem h—m
	A Piuí		
2 273	**Pela R.M.V.,** de Formiga a Garças	59	2 — 25
2 274	— **por ônibus,** de Garças a Piuí, (REF. 538)	72	2 — 30
	Total	131	4 — 55
2 275	**Por automóvel,** de Formiga a Piuí, via Padre Doutor (8), Caveira (17), Entroncamento (30) e Pimenta (55)	85	3 — 00
	A Santo Antônio do Monte		
2 276	**Pela R.M.V.,** de Formiga a Santo Antônio do Monte, via Garças (59)	132	4 — 55
2 277	**Por ônibus,** de Formiga a Santo Antônio do Monte, via Bom Jardim (38)	61	2 — 15
	A Albertos		
2 278	**Pela R.M.V.,** de Formiga a Timboré	21	0 — 50
2 279	— **a cavalo,** de Timboré a Albertos	8	1 — 30
	Total	29	2 — 20
	A Baiões		
2 280	**Por automóvel,** de Formiga a Baiões, via Moenda (12)	24	1 — 00
	A Pontevila		
2 281	**Por automóvel,** de Formiga a Pontevila, via Padre Doutor (8) e Caveira (17)	34	1 — 30
	111 — FRANCISCO SÁ		
	A Belo Horizonte		
2 282	**Por automóvel,** de Francisco Sá a Montes Claros, via Ponte do Caetetú (13)	55	2 — 00
2 283	— **pela E.F.C.B.,** de Montes Claros a Belo Horizonte, (REF. 178)	540	17 — 35
	Total	595	19 — 35
	Ao Rio de Janeiro		
2 284	**Por automóvel,** de Francisco Sá a Montes Claros, (REF. 2 282)	55	2 — 00
2 285	— **pela E.F.C.B.,** de Montes Claros ao Rio, (REF. 180)	1 116	32 — 35
	Total	1 171	34 — 35
	A Grão Mogol		
2 286	**Por automóvel,** de Francisco Sá a Grão Mogol, via Barrocão (40)	100	4 — 30
	A Monte Azul		
2 287	**Por automóvel,** de Francisco Sá a Monte Azul, via Barrocão (40), Estivinha (70), Pulo (82), Entroncamento (86), Riacho dos Machados (97), Mocambinho (112), Porteirinha (129), Morro Preto (159) e Mato Verde (175)	204	8 — 00
	A Montes Claros		
2 288	**Por automóvel,** de Francisco Sá a Montes Claros, (REF. 2 282)	55	2 — 00
	A Porteirinha		
2 289	**Por automóvel,** de Francisco Sá a Porteirinha, via Barrocão (40), Estivinha (70), Pulo (82), Entroncamento (86), Riacho dos Machados (97) e Mocambinho (112)	129	5 — 00
	A Janauba		
2 290	**Por automóvel,** de Francisco Sá a Janauba, via Cana Brava (22) e Barreiro da Raiz (72)	120	6 — 00

Número de ordem (REF)	ITINERÁRIOS E MEIOS DE TRANSPORTE	Extensão em km	Tempo médio gasto em viagem h—m
	112 — FRANCISCO SALES		
	A Belo Horizoute		
2 291	**Pela R.M.V.**, de Francisco Sales a Belo Horizonte, via Lavras (130), Ribeirão Vermelho (139), Garças (339), Divinópolis (481) e Azurita (559)	637	22 — 10
2 292	**Por automóvel**, de Francisco Sales a Belo Horizonte, via Guabirobas (18), Cianita (54), Arantes (76), Ibertioga (109), Ponto Chique (124), Ponte Nova (141), Barbacena (151) e daí pela rodovia Rio—Belo Horizonte	380	10 — 00
	Ao Rio de Janeiro		
2 293	**Pela R.M.V.**, de Francisco Sales a Barra Mansa, via Arantina (45)	155	5 — 50
2 294	— **pela E.F.C.B.**, de Barra Mansa ao Rio, (REF. 298)	154	3 — 20
	Total	**309**	**9 — 10**
2 295	**Por automóvel**, de Francisco Sales ao Rio, via Guabirobas (18), Cianita (54), Arantes (76), Ibertioga (109), Ponto Chique (124), Ponte Nova (141), Barbacena (151) e daí pela rodovia Belo Horizonte—Rio	462	13 — 00
	A Aiuruoca		
2 296	**Pela R.M.V.**, de Francisco Sales á est. de Aiuruoca, via Arantina (45) e Bom Jardim de Minas (59)	137	5 — 40
2 297	— **por ônibus**, da est. de Aiuruoca a Aiuruoca	11	0 — 20
	Total	148	**6 — 00**
2 298	**Por automóvel**, de Francisco Sales a Aiuruoca, via Mindurí (25) e est. de Aiuruoca (88)	99	3 — 15
	A Andrelândia		
2 299	**Pela R.M.V.**, de Francisco Sales a Andrelândia	21	0 — 50
2 300	**Por automóvel**, de Francisco Sales a Andrelândia, via Guabirobas (18)	36	1 — 10
	A Baependí		
2 301	**Pela R.M.V.**, de Francisco Sales a Baependí, via Arantina (45) e Bom Jardim de Minas (59)	183	7 — 40
2 302	**Por automóvel**, de Francisco Sales a Baependí, via Mindurí (25), Cruzília (67) e est. de Encruzilhada (81)	91	3 — 00
	A Itumirim		
2 303	**Pela R.M.V.**, de Francisco Sales a Itumirim	98	3 — 45
	A S. João del Rei		
2 304	**Pela R.M.V.**, de Francisco Sales a S. João del Rei, via Lavras (130), Ribeirão Vermelho (139) e A. Mourão (188)	289	11 — 00
2 305	**Por automóvel**, de Francisco Sales a S. João del Rei, via Guabirobas (18), Cianita (54), Figueira (68) e Entroncamento (83)	108	3 — 30
	A Carrancas		
2 306	**Por automóvel**, de Francisco Sales a Carrancas, via Mindurí (25) e Traituba (34)	54	2 — 00
2 307	**A cavalo**, de Francisco Sales a Carrancas	40	7 — 30
	A Mindurí		
2 308	**Pela R.M.V.**, de Francisco Sales a Mindurí	26	0 — 55
2 309	**Por automóvel**, de Francisco Sales a Mindurí	25	0 — 50

Número de ordem (REF)	ITINERÁRIOS E MEIOS DE TRANSPORTE	Extensão em km	Tempo médio gasto em viagem h—m
	113 — FRUTAL		
	A Belo Horizonte		
2 310	**Por ônibus**, de Frutal a Uberaba, via Planura (30), Conceição das Alagoas (77) e Chuá (112)	133	4 — 30
2 311	— **pela R.M.V.**, de Uberaba a Belo Horizonte, (REF. 340)	752	24 — 20
	Total	885	28 — 50
2 312	**Por automóvel**, de Frutal a Belo Horizonte, via Planura (30), Conceição das Alagoas (77), Chuá (112), Uberaba (133) e daí pela rodovia Uberaba—Belo Horizonte	737	18 — 00
	Ao Rio de Janeiro		
2 313	**Por ônibus**, de Frutal a Uberaba, (REF. 2 310)	133	4 — 30
2 314	— **pela R.M.V.**, de Uberaba a Barra Mansa, (REF. 348)	949	35 — 55
2 315	— **pela E.F.C.B.**, de Barra Mansa ao Rio, (REF. 298)	154	3 — 20
	Total	1 236	43 — 45
2 316	**Por ônibus**, de Frutal a Uberaba, (REF. 2 310)	133	4 — 30
2 317	— **pela R.M.V.**, de Uberaba a Belo Horizonte, (REF. 348)	752	24 — 20
2 318	— **pela E.F.C.B.**, de Belo Horizonte ao Rio, (REF. 610)	640	14 — 35
	Total	1 525	43 — 25
2 319	**Por ônibus**, de Frutal a Colômbia, via Planura (30)	33	1 — 30
2 320	— **pela C.P.E.F.**, de Colômbia a Jundiaí	506	11 — 55
2 321	— **pela S.P.R.**, de Jundiaí a S. Paulo	61	1 — 00
2 322	— **pela E.F.C.B.**, de S. Paulo ao Rio, (REF. 282)	499	11 — 45
	Total	1 099	26 — 10
	A Campina Verde		
2 323	**Por ônibus**, de Frutal a Campina Verde, via Itapagipe (60)	114	4 — 00
	A Campo Florido		
2 324	**Por ônibus**, de Frutal a Campo Florido, via Planura (30) e Pirajuba (60)	84	3 — 00
	A Conceição das Alagoas		
2 325	**Por ônibus**, de Frutal a Conceição das Alagoas, via Planura (30)	77	2 — 30
	A Prata		
2 326	**Por ônibus**, de Frutal a Planura	30	1 — 00
2 327	— **por ônibus**, de Planura a Prata, via Pirajuba (30), Pouso Alto (55), Boa Sorte (73) e Encruzilhada (89)	115	3 — 45
	Total	145	4 — 45
	A Comendador Gomes		
2 328	**Por ônibus**, de Frutal a Comendador Gomes	60	3 — 00
	A Itapagipe		
2 329	**Por ônibus**, de Frutal a Itapagipe	60	2 — 00
	A Planura		
2 330	**Por ônibus**, de Frutal a Planura	30	1 — 00
	114 — GIMIRIM		
	A Belo Horizonte		
2 331	**Por ônibus**, de Gimirim a Machado	18	0 — 45
2 332	— **pela R.M.V.**, de Machado a Belo Horizonte, (REF. 1 143)	774	26 — 40
	Total	792	27 — 25

Número de ordem (REF)	ITINERÁRIOS E MEIOS DE TRANSPORTE	Extensão em km	Tempo médio gasto em viagem h—m
2 333	**Por ônibus,** de Gimirim a Machado	18	0 — 45
2 334	— **por ônibus,** de Machado a Varginha, via Papagáio (16), Paraguassú (36), Escaramuça (48) e Elói Mendes (66)	88	3 — 30
2 335	— **pela R.M.V.,** de Varginha a Belo Horizonte, (REF. 892)	635	21 — 45
	Total	**741**	**26 — 00**
2 336	**Por automóvel,** de Gimirim a Belo Horizonte, via Entroncamento (16), Papagáio (32), Paraguassú (52), Escaramuça (64), Elói Mendes (82), Buenos (98), Varginha (104), J. Urbano (119), Pinheiros (150), Nepomuceno (164), Lavras (199), Ijací (214), Macáia (216), Bom Sucesso (239), Machados (256), Oliveira (297), Japão (336), Paiol (343), Itaguara (368), Crucilândia (388), Bonfim (405), Brumadinho (436), Sarzêdo (458), Ibirité (469) e Barreiro (478)	494	16 — 00
	Ao Rio de Janeiro		
2 337	**Por ônibus,** de Gimirim a Machado	18	0 — 45
2 338	— **pela R.M.V.,** de Machado a Cruzeiro, (REF. 1 150)	343	13 — 05
2 339	— **pela E.F.C.B.,** de Cruzeiro ao Rio, (REF. 159)	252	5 — 30
	Total	**613**	**19 — 20**
2 340	**Por ônibus,** de Gimirim a Machado	18	0 — 45
2 341	— **por ônibus,** de Machado a Varginha, (REF. 2 334)	88	3 — 30
2 342	— **pela R.M.V.,** de Varginha a Cruzeiro, (REF. 899)	204	6 — 35
2 343	— **pela E.F.C.B.,** de Cruzeiro ao Rio, (REF. 159)	252	5 — 30
	Total	**562**	**16 — 20**
2 344	**Por automóvel,** de Gimirim ao Rio, via Coutinhos (14), Jacareí (18), Água Limpa de Báixo (30), Silvianópolis (38), Pimentel (53), Pouso Alegre (74), Pôrto Sapucaí (92), Santa Rita do Sapucaí (103), J. Procópio (122), Alegre (129), Boa Vista (142), Itajubá (149), Zéca Fortes (165), Delfim Moreira (181), Piquête (211), Lorena (234) e daí pela rodovia S. Paulo—Rio	519	14 — 30
	A Campestre		
2 345	**Por ônibus,** de Gimirim a Machado	18	0 — 45
2 346	— **por ônibus,** de Machado a Campestre, via Campinho (22) e Faz. da Pedra (34)	47	1 — 40
	Total	**65**	**2 — 25**
	A Machado		
2 347	**Por ônibus,** de Gimirim a Machado	18	0 — 45
	A Santa Rita de Caldas		
2 348	**Por ônibus,** de Gimirim a Machado	18	0 — 45
2 349	— **por ônibus,** de Machado a Poços de Caldas, via Campinho (22), Faz. da Pedra (34) e Campestre (47)	92	3 — 00
2 350	— **por ônibus,** de Poços de Caldas a Santa Rita de Caldas, (REF. 1 165)	49	1 — 30
	Total	**159**	**5 — 15**
	A S. Gonçalo do Sapucaí		
2 351	**Por automóvel,** de Gimirim a S. Gonçalo do Sapucaí, via Lambarí (12), Retiro (26), Ponte Afonso Pena (37) e Água Comprida (49)	58	2 — 30
	A Silvianópolis		
2 352	**Por ônibus,** de Gimirim a Silvianópolis, via Coutinhos (11), Jacareí (18) e Água Limpa de Cima (30)	38	1 — 40
	A Paiolinho		
2 353	**Por automóvel,** de Gimirim a Paiolinho, via Coutinhos (11)	14	0 — 40

Número de ordem (REF)	ITINERÁRIOS E MEIOS DE TRANSPORTE	Extensão em km	Tempo médio gasto em viagem h — m
	115 — GOVERNADOR VALADARES		
	A Belo Horizonte		
2 354	**Pela E.F.V.M.**, de Governador Valadares a Nova Era	211	6 — 55
2 355	— **pela E.F.C.B.**, de Nova Era a Belo Horizonte, (REF. 54)	185	6 — 10
	Total	**396**	**13 — 05**
2 356	**Por automóvel**, de Governador Valadares a Belo Horizonte, via Santo Antônio do Pôrto (34), Conceição das Tronqueiras (55), Coroací (79), Peçanha (133), S. João Evangelista (163), Correntinho (179), Guanhães (205), Senhora do Pôrto (233), Carmésia (268), Morro do Pilar (318), Cipó (384), Almeidas (402), Lagoa Santa (446), Vespasiano (458) e Venda Nova (478)	492	20 — 00
2 357	**Pela PANAIR**, de Governador Valadares a Belo Horizonte	244	1 — 00
	Ao Rio de Janeiro		
2 358	**Pela E.F.V.M.**, de Governador Valadares a Nova Era	211	6 — 55
2 359	— **pela E.F.C.B.**, de Nova Era ao Rio, (REF. 57)	745	22 — 30
	Total	**956**	**29 — 25**
2 360	**Pela E.F.V.M.**, de Governador Valadares a Vitória (Pedro Nolasco)	358	12 — 20
2 361	— **pela E.F.L.**, de Vitória ao Rio, (REF. 82)	639	22 — 05
	Total	**997**	**34 — 25**
2 362	**Pela PANAIR**, de Governador Valadares ao Rio, via Belo Horizonte (244)	594	2 — 35
2 363	**Pela E.F.V.M.**, de Governador Valadares a Vitória (Pedro Nolasco)	358	12 — 20
2 364	— **pela Nav. Marit.**, de Vitória ao Rio,	659	24 — 00
	Total	**1 017**	**36 — 20**
2 365	**Por ônibus**, de Governador Valadares a Caratinga, via S. Raimundo (5), Santa Bárbara (48), Vidoque (68), D. Cavati (72), Inhapim (94) e Ubaporanga (104)	123	3 — 00
2 366	— **por ônibus**, de Caratinga a Muriaé, (REF. 1 360)	184	5 — 00
2 367	— **por ônibus**, de Muriaé ao Rio, (REF. 1 341)	327	8 — 00
	Total	**634**	**16 — 00**
	A Açucena		
2 368	**Pela E.F.V.M.**, de Governador Valadares a Naque	68	2 — 10
2 369	— **a cavalo**, de Naque a Açucena, via Pôrto da Pedra (21)	36	6 — 30
	Total	**104**	**8 — 40**
	A Conselheiro Pena		
2 370	**Pela E.F.V.M.**, de Governador Valadares a Conselheiro Pena	81	2 — 35
	A Itambacurí		
2 371	**Por ônibus**, de Governador Valadares a Itambacurí, (REF. 1 738)	133	6 — 00
	A Peçanha		
2 372	**Por automóvel**, de Governador Valadares a Peçanha, via Santo Antônio do Pôrto (34), Conceição das Tronqueiras (55) e Coroací (79)	133	6 — 00
	A Tarumirim		
2 373	**Por automóvel**, de Governador Valadares a Tarumirim, (REF. 1 742)	62	2 — 00
	A Virginópolis		
2 374	**Por automóvel**, de Governador Valadares a Virginópolis, via Santo Antônio do Pôrto (34), S. José (57), Santo Antônio do Sardoá (70), Santa Efigênia (85), Gonzaga (96) e Divino (118)	130	6 — 30
2 375	**A cavalo**, de Governador Valadares a Virginópolis	120	22 — 00

Número de ordem (REF)	ITINERÁRIOS E MEIOS DE TRANSPORTE	Extensão em km	Tempo médio gasto em viagem h—m
	A Brejaubinha		
2 376	**Por automóvel**, de Governador Valadares a Brejaubinha, via Santo Antônio do Pôrto (34)	38	1 — 30
2 377	**A cavalo**, de Governador Valadares a Brejaubinha	38	7 — 00
	A Chonin		
2 378	**Por automóvel**, de Governador Valadares a Chonin	36	1 — 45
2 379	**A cavalo**, de Governador Valadares a Chonin	32	6 — 00
	116 — GRÃO MOGOL		
	A Belo Horizonte		
2 380	**Por automóvel**, de Grão Mogol a Montes Claros, via Barrocão (60) e Francisco Sá (100)	155	6 — 00
2 381	— **pela E.F.C.B.**, de Montes Claros a Belo Horizonte, (REF. 178)	540	17 — 35
	Total	**695**	**23 — 35**
	Ao Rio de Janeiro		
2 382	**Por automóvel**, de Grão Mogol a Montes Claros, (REF. 2 380)	155	6 — 00
2 383	— **pela E.F.C.B.**, de Montes Claros ao Rio, (REF. 180)	1 116	32 — 35
	Total	**1 271**	**38 — 35**
	A Arassuaí		
2 384	**Por automóvel**, de Grão Mogol a Arassuaí, via S. Domingos (103)	145	6 — 30
	A Bocaiuva		
2 385	**Por automóvel**, de Grão Mogol a Montes Claros, (REF. 2 380)	155	6 — 00
2 386	— **pela E.F.C.B.**, de Montes Claros a Bocaiuva	70	2 — 15
	Total	**225**	**8 — 15**
	A Francisco Sá		
2 387	**Por automóvel**, de Grão Mogol a Francisco Sá, via Barrocão (60)	100	4 — 30
	A Minas Novas		
2 388	**A cavalo**, de Grão Mogol a Minas Novas	108	20 — 00
	A Montes Claros		
2 389	**Por automóvel**, de Grão Mogol a Montes Claros, (REF. 2 380)	155	6 — 00
	A Porteirinha		
2 390	**Por automóvel**, de Grão Mogol a Porteirinha, via Barrocão (60), Estivinha (90), Pulo (103), Entroncamento (106), Riacho dos Machados (117) e Mocambinho (132)	149	6 — 30
	A Salinas		
2 391	**Por automóvel**, de Grão Mogol a Salinas, via Barrocão (60), Estivinha (90), Pulo (103), Entroncamento (106), Peixe Bravo (158) e Água Branca (200)	242	10 — 00
2 392	**A cavalo**, de Grão Mogol a Salinas	120	22 — 00
	A Botumirim		
2 393	**A cavalo**, de Grão Mogol a Botumirim	54	10 — 00
	A Catuní		
2 394	**Por automóvel**, de Grão Mogol a Barrocão	60	2 — 30
2 395	— **a cavalo**, de Barrocão a Catuní	28	5 — 00
	Total	**88**	**7 — 30**

Número de ordem (REF)	ITINERÁRIOS E MEIOS DE TRANSPORTE	Extensão em km	Tempo médio gasto em viagem h—m
2 396	**A cavalo,** de Grão Mogol a Catuní	84	16 — 00
	A Cristália		
2 397	**A cavalo,** de Grão Mogol a Cristália	24	4 — 30
	A Itacambira		
2 398	**A cavalo,** de Grão Mogol a Itacambira	98	18 — 00
	117 — GUANHÃES		
	A Belo Horizonte		
2 399	**Por ônibus,** de Guanhães a Belo Horizonte, via Senhora do Pôrto (28), Jacaré (32), Guaraní (58), Carmésia (63), Goiabas (78), Morro do Pilar (113), Entroncamento (150), Palácio (155), Vacaria (173), Cipó (179), Jatobá (189), Almeidas (207), Ponte Raul Soares (233), Campinho (235), Lagoa Santa (242), Vespasiano (253) e Venda Nova (273)	287	8 — 50
	Ao Rio de Janeiro		
2 400	**Por ônibus,** de Guanhães a Belo Horizonte, (REF. 2 399)	287	8 — 50
2 401	— **pela E.F.C.B.,** de Belo Horizonte ao Rio, (REF. 610)	640	14 — 35
	Total	**927**	**23 — 25**
	A Açucena		
2 402	**A cavalo,** de Guanhães a Açucena	84	15 — 00
	A Dom Joaquim		
2 403	**Por automóvel,** de Guanhães a Dom Joaquim, via Senhora do Pôrto (28)	54	2 — 00
	A Ferros		
2 404	**Por ônibus,** de Guanhães a Carmésia, via Senhora do Pôrto (28), Jacaré (32) e Guaraní (58)	63	2 — 45
2 405	— **por ônibus,** de Carmésia a Ferros	30	1 — 20
	Total	**93**	**4 — 05**
2 406	**A cavalo,** de Guanhães a Ferros, via Borba Gato (42)	60	11 — 30
	A Mesquita		
2 407	**A cavalo,** de Guanhães a Mesquita, via Braúnas de Guanhães (54)	90	18 — 00
	A Peçanha		
2 408	**Por ônibus,** de Guanhães a Peçanha, via Correntinho (26), Jurema (33), S. João Evangelista (42), S. Bento (60) e Cantagalo (63)	72	3 — 30
	A Sabinópolis		
2 409	**Por ônibus,** de Guanhães a Sabinópolis	25	1 — 20
	A S. João Evangelista		
2 410	**Por ônibus,** de Guanhães a S. João Evangelista, via Correntinho (26) e Jurema (33)	42	2 — 00
	A Virginópolis		
2 411	**Por automóvel,** de Guanhães a Virginópolis, via Entroncamento (21) e Ribeirão Correntinho (31)	42	2 — 00

Número de ordem (REF)	ITINERÁRIOS E MEIOS DE TRANSPORTE	Extensão em km	Tempo médio gasto em viagem h—m
	A Braúnas de Guanhães		
2 412	**A cavalo,** de Guanhães a Braúnas de Guanhães, via Taquaral (23).....	54	10 — 00
	A Correntinho		
2 413	**Por ônibus,** de Guanhães a Correntinho, via Entroneamento (21).....	26	1 — 00
	A Dores de Guanhães		
2 414	**Por automóvel,** de Guanhães a Dores de Guanhães, via Senhora do Pôrto (28) e Jacú (39).....	60	2 — 30
2 415	**A cavalo,** de Guanhães a Dores de Guanhães.....	40	7 — 30
	A Farias		
2 416	**A cavalo,** de Guanhães a Farias.....	42	8 — 00
	A Sapucáia de Guanhães		
2 417	**Por automóvel,** de Guanhães a Sapucáia de Guanhães, via Entroncamento (21), Ribeirão Correntinho (31) e Virginópolis (42).....	60	3 — 00
2 418	**A cavalo,** de Guanhães a Sapucáia de Guanhães, via Taquaral (23).....	48	9 — 00
	118 — GUAPÉ		
	A Belo Horizonte		
2 419	**Por automóvel,** de Guapé a Piúí, via Capitólio (28).....	52	2 — 30
2 420	— **por ônibus,** de Piúí a Garças, (REF. 193).....	72	2 — 30
2 421	— **pela R.M.V.,** de Garças a Belo Horizonte, (REF. 194).....	298	9 — 10
	Total.....	422	14 — 10
2 422	**Por automóvel,** de Guapé a Belo Horizonte, via Capitólio (28), Piúí (52), Lagoa dos Martins (67), Perobas (82), Cunhas (103), Iguatama (121), Garças (124), C. Bernardes (144), Lagoa da Prata (162), Grotadas (179), Moema (198), Limeiras (221), Araujos (239), Perdigão (249), Costas (260), est. S. Gonçalo (265), S. Gonçalo (271), Igaratinga (298), Antunes (306), Caetano Preto (313), Pará de Minas (323), Tavares (335), Florestal (348), Juatuba (363), Vianópolis (375), Betim (386) e Bernardo Monteiro (400)....	421	14 — 00
	Ao Rio de Janeiro		
2 423	**Por automóvel,** de Guapé a Boa Esperança, via Ilieínia (26), Joaquim Chagas (44) e Córrego do Campo (48).....	66	2 — 45
2 424	— **por ônibus,** de Boa Esperança a Três Pontas, (REF. 742).....	56	1 — 50
2 425	— **pela R.M.V.,** de Três Pontas a Cruzeiro, (REF. 743).....	262	10 — 00
2 426	— **pela E.F.C.B.,** de Cruzeiro ao Rio, (REF. 159).....	252	5 — 30
	Total.....	636	20 — 05
2 427	**Por automóvel,** de Guapé a Formiga, via Araúna (14), Santo Hilário (28), Entroneamento (57), Caveira (70) e Padre Doutor (79).....	87	4 — 00
2 428	— **pela R.M.V.,** de Formiga a Barra Mansa, (REF. 2 261).....	436	18 — 10
2 429	— **pela E.F.C.B.,** de Barra Mansa ao Rio, (REF. 298).....	154	3 — 20
	Total.....	677	25 — 30
	A Alpinópolis		
2 430	**Por automóvel,** de Guapé a Carmo do Rio Claro, via Pôrto Belo (28).....	37	1 — 30
2 431	— **por ônibus,** de Carmo do Rio Claro a Alpinópolis.....	36	2 — 00
	Total.....	73	3 — 30
	A Boa Esperança		
2 432	**Por automóvel,** de Guapé a Boa Esperança, (REF. 2 422).....	66	2 — 45

Número de ordem (REF)	ITINERÁRIOS E MEIOS DE TRANSPORTE	Extensão em km	Tempo médio gasto em viagem h — m
	A Campo Belo		
2 433	**Por automóvel**, de Guapé a Campo Belo, via Ilicínia (26), Joaquim Chagas (44), Córrego do Campo (48), Entroncamento (60), Pôrto Jacaré (72), Cristais (85), Veados (105) e Capão (117)	125	4 — 00
	A Carmo do Rio Claro		
2 434	**Por automóvel**, de Guapé a Carmo do Rio Claro, (REF. 2 429)	37	1 — 30
	A Formiga		
2 435	**Por automóvel**, de Guapé a Formiga, (REF. 2 426)	87	4 — 00
	A Piúí		
2 436	**Por automóvel**, de Guapé a Piúí, (REF. 2 418)	52	2 — 30
	A Araúna		
2 437	**Por automóvel**, de Guapé a Araúna, via Entroncamento (10)	14	0 — 50
	119 — GUARANÉSIA		
	A Belo Horizonte		
2 438	**Pela C.M.E.F.**, de Guaranésia a Juréia, (REF. 404)	89	3 — 30
2 439	— **pela R.M.V.**, de Juréia a Belo Horizonte, (REF. 405)	792	27 — 40
	Total	**881**	**31 — 10**
2 440	**Por automóvel**, de Guaranésia a Belo Horizonte, via Cala Boca (9), Guaxupé (12), Japí (17), Santa Esméria (29), Moçambo (35), Muzambinho (45), Palméia (53), Monte Cristo (63), Monte Belo (71), Trompowski (85), Faz. Monte Alegre (99), Areado (114), Alfenas (150), Fama (166), Paraguassú (193), Escaramuça (205), Elói Mendes (223), Buenos (233), Varginha (245), J. Urbano (260), Pinheiros (289), Nepomuceno (305), Lavras (340), Ijací (355), Macáia (357), Xavier (367), Bom Sucesso (380), Machados (397), Matinha (428), Oliveira (440), Japão (479), Paiol (485), Itaguara (511), Cruclândia (531), Bonfim (548), Brumadinho (579), Sarzêdo (601), Ibirité (612) e Barreiro (621)	637	20 — 30
	Ao Rio de Janeiro		
2 441	**Pela C.M.E.F.**, de Guaranésia a Juréia, (REF. 404)	89	3 — 30
2 442	— **pela R.M.V.**, de Juréia a Cruzeiro, (REF. 198)	361	13 — 50
2 443	— **pela E.F.C.B.**, de Cruzeiro ao Rio, (REF. 159)	252	5 — 30
	Total	**702**	**22 — 50**
2 444	**Por automóvel**, de Guaranésia ao Rio, via Cala Boca (9), Guaxupé (12), Japí (17), Santa Esméria (29), Moçambo (35), Muzambinho (45), Palméia (53), Monte Cristo (63), Monte Belo (71), Trompowski (85), Faz. Monte Alegre (99), Areado (114), Alfenas (150), Fama (166), Paraguassú (193), Escaramuça (205), Elói Mendes (223), Buenos (233), Varginha (245), Palmela dos Cílhos (283), Camparha (291), S. Bento (297), Cambuquira (331), Triângulo (322), Conceição do Rio Verde (348), Contendas (356), Caxambú (376), Boa Vista (391), Vidinha (397), Pouso Alto (406), Capivarí (413), Itamonte (424), Capelinha do Picú (433), Registro do Picú (447), Queluz (468), Aréias (470) e daí pela rodovia S. Paulo—Rio	699	21 — 00
	A Arceburgo		
2 445	**Por ônibus**, de Guaranésia a Arceburgo, via Gordura (11)	22	0 — 50
	A Guaxupé		
2 446	**Pela C.M.E.F.**, de Guaranésia a Guaxupé	15	0 — 25
2 447	**Por ônibus**, de Guaranésia a Guaxupé, via Cala Boca (9)	12	0 — 20

Número de ordem (REF)	ITINERÁRIOS E MEIOS DE TRANSPORTE	Extensão em km	Tempo médio gasto em viagem h m
	A Monsanto		
2 448	Pela C.M.E.F., de Guaranésia a Monsanto	32	1 — 25
2 449	Por automóvel, de Guaranésia a Monsanto, via Rib. do Onça (10), Catitó (11 e Itiguassú (19)	27	1 — 00
	A S. Pedro da União		
2 450	Pela C.M.E.F., de Guaranésia a Guaxupé	15	0 — 25
2 451	— por ônibus, de Guaxupé a S. Pedro da União, via Japí (5) e Encruzilhada (19)	29	1 — 30
	Total	44	1 — 55
2 452	Por automóvel, de Guaranésia a S. Pedro da União, via Santa Cruz do Prata (18) e Biguatinga (24)	38	1 — 50
	120 — GUARANÍ		
	A Belo Horizonte		
2 453	Pela E.F.L., de Guaraní a Juiz de Fora, via Furtado de Campos (14)	80	3 — 30
2 454	— pela E.F.C.B., de Juiz de Fora a Belo Horizonte	365	8 — 40
	Total	445	12 — 10
2 455	Pela E.F.L., de Guaraní a Ponte Nova, via Ligação (14)	186	6 — 40
2 456	— pela E.F.C.B., de Ponte Nova a Belo Horizonte, (REF. 24)	252	10 — 00
	Total	438	16 — 40
	Ao Rio de Janeiro		
2 457	Pela E.F.L., de Guaraní ao Rio, via Furtado de Campos (14) e Três Rios (131)	256	9 — 40
2 458	Por automóvel, de Guaraní a Juiz de Fora, via Rio Novo (25)	83	3 — 00
2 459	— por ônibus, de Juiz de Fora ao Rio, (REF. 721)	213	6 — 00
	Total	296	9 — 00
	A Astolfo Dutra		
2 460	Pela E.F.L., de Guaraní a Astolfo Dutra, via Ligação (41)	71	2 — 20
2 461	A cavalo, de Guaraní a Astolfo Dutra	28	5 — 00
	A Pomba		
2 462	Pela E.F.L., de Guaraní a Pomba	27	1 — 15
	A Rio Novo		
2 463	Pela E.F.L., de Guaraní a Rio Novo, via Furtado de Campos (14)	22	1 — 00
2 464	A cavalo, de Guaraní a Rio Novo, via Unha de Gato (14)	25	1 — 00
	A S. João Nepomuceno		
2 465	Pela E.F.L., de Guaraní a S. João Nepomuceno, via Furtado de Campos (14)	28	1 — 05
2 466	A cavalo, de Guaraní a S. João Nepomuceno, via Descoberto (18)	28	5 — 00
	A Ubá		
2 467	Pela E.F.L., de Guaraní a Ubá, via Ligação (41)	46	1 — 30
	121 — GUARARÁ		
	A Belo Horizonte		
2 468	Por ônibus, de Guarará a Juiz de Fora, via Bicas (4), Passo da Pátria (25) e Retiro (40)	47	2 — 10
2 469	— pela E.F.C.B., de Juiz de Fora a Belo Horizonte	365	8 — 40
	Total	412	10 — 50

Número de ordem (REF)	ITINERÁRIOS E MEIOS DE TRANSPORTE	Extensão em km	Tempo médio gasto em viagem h—m
2 470	**Por ônibus**, de Guarará a Bicas	4	0 — 10
2 471	— **pela E.F.L.**, de Bicas a Juiz de Fora, (REF. 713)	114	5 — 30
2 472	— **pela E.F.C.B.**, de Juiz de Fora a Belo Horizonte	365	8 — 40
	Total	483	14 — 20
2 473	**Por ônibus**, de Guarará a Juiz de Fora, (REF. 2 468)	47	2 — 10
2 474	— **por automóvel**, de Juiz de Fora a Belo Horizonte, (REF. 718)	327	9 — 30
	Total	374	11 — 40
	Ao Rio de Janeiro		
2 475	**Por ônibus**, de Guarará a Bicas	4	0 — 10
2 476	— **pela E.F.L.**, de Bicas ao Rio, (REF. 719)	195	7 — 30
	Total	199	7 — 40
2 477	**Por ônibus**, de Guarará a Juiz de Fora, (REF. 2 468)	47	2 — 10
2 478	— **por ônibus**, de Juiz de Fora ao Rio, (REF. 721)	213	6 — 00
	Total	260	8 — 10
	A Bicas		
2 479	**Por ônibus**, de Guarará a Bicas	4	0 — 10
	A Leopoldina		
2 480	**Por ônibus**, de Guarará a Leopoldina, via Maripá (13), Argirita (39), Tebas (56) e Onça (66)	72	2 — 00
2 481	**Por ônibus**, de Guarará a Bicas	4	0 — 10
2 482	— **pela E.F.L.**, de Bicas a Leopoldina, via Furtado de Campos (47), Ligação (102) e Vista Alegre (181)	193	11 — 45
	Total	197	11 — 55
	A Mar de Espanha		
2 483	**Por ônibus**, de Guarará a Bicas	4	0 — 10
2 484	— **pela E.F.L.**, de Bicas a Mar de Espanha, (REF. 725)	43	2 — 20
	Total	47	2 — 30
2 485	**Por ônibus**, de Guarará a Bicas	4	0 — 10
2 486	— **por ônibus**, de Bicas a Mar de Espanha, (REF. 726)	24	1 — 00
	Total	28	1 — 10
2 487	**Por automóvel**, de Guarará a Mar de Espanha, via Engenho Novo (12)	18	0 — 50
	A S. João Nepomuceno		
2 488	**Por ônibus**, de Guarará a Bicas	4	0 — 10
2 489	— **pela E.F.L.**, de Bicas a S. João Nepomuceno	33	1 — 10
	Total	37	1 — 20
2 490	**Por automóvel**, de Guarará a S. João Nepomuceno, via Japaraíba (15)	31	1 — 10
	A Maripá		
2 491	**Por ônibus**, de Guarará a Maripá	13	0 — 30
	122 — GUAXUPÉ		
	A Belo Horizonte		
2 492	**Pela C.M.E.F.**, de Guaxupé a Juréia	74	3 — 00
2 493	— **pela R.M.V.**, de Juréia a Belo Horizonte, (REF. 405)	792	27 — 40
	Total	866	30 — 40

Número de ordem (REF)	ITINERÁRIOS E MEIOS DE TRANSPORTE	Extensão em km	Tempo médio gasto em viagem h—m
2 494	**Por automóvel,** de Guaxupé a Belo Horizonte, via Japí (5), Santa Esméria (17), Moçambo (23), Muzambinho (33), Palméia (41), Monte Cristo (51), Monte Belo (59), Trompowski (73), Faz. Monte Alegre (87), Areado (102), Alfenas (138), Fama (154), Paraguassú (181), Escaramuça (193), Elói Mendes (211), Buenos (221), Varginha (233), J. Urbano (248), Pinheiros (277), Nepomuceno (293), Lavras (328), Ijací (343), Macáia (345), Xavier (355), Bom Sucesso (368), Machados (385), Matinha (416), Oliveira (428), Japão (467), Paiol (474), Itaguara (499), Crucilândia (519), Bonfim (536), Brumadinho (567), Sarzêdo (589), Ibirité (600) e Barreiro (609)	625	20 — 00
	Ao Rio de Janeiro		
2 495	**Pela C.M.E.F.,** de Guaxupé a Juréia	74	3 — 00
2 496	— **pela R.M.V.,** de Juréia a Cruzeiro, (REF. 198)	361	13 — 50
2 497	— **pela E.F.C.B.,** de Cruzeiro ao Rio, (REF. 159)	252	5 — 30
	Total	**687**	**22 — 20**
2 498	**Por automóvel,** de Guaxupé ao Rio, via Japí (5), Santa Esméria (17), Moçambo (23), Muzambinho (33), Palméia (41), Monte Cristo (51), Monte Belo (59), Trompowski (73), Faz. Monte Alegre (87), Areado (102), Alfenas (138), Fama (154), Paraguassú (181), Escaramuça (193), Elói Mendes (211), Buenos (227), Varginha (233), Palmela dos Coêlhos (271), Campanha (279), S. Bento (285), Cambuquira (299), Triângulo (310), Conceição do Rio Verde (336), Contendas (344), Caxambú (364), Boa Vista (379), Vidinha (385), Pouso Alto (394), Capivarí (401), Itamonte (412), Capelinha do Picú (421), Registro do Picú (456), Queluz (466), Arêias (468) e daí pela rodovia S. Paulo—Rio	687	20 — 30
	A Guaranésia		
2 499	**Pela C.M.E.F.,** de Guaxupé a Guaranésia	15	0 — 25
2 500	**Por ônibus,** de Guaxupé a Guaranésia, via Cala Boca (3)	12	0 — 20
	A Muzambinho		
2 501	**Pela C.M.E.F.,** de Guaxupé a Muzambinho	38	1 — 35
2 502	**Por ônibus,** de Guaxupé a Muzambinho, via Japí (5), Santa Esméria (17) e Moçambo (23)	33	1 — 40
	A S. Pedro da União		
2 503	**Por ônibus,** de Guaxupé a S. Pedro da União, via Japí (5) e Encruzilhada (19)	29	1 — 30
	123 — GUIA LOPES		
	A Belo Horizonte		
2 504	**Por ônibus,** de Guia Lopes a Bambuí, via Desempenhado (45)	87	2 — 30
2 505	— **pela R.M.V.,** de Bambuí a Belo Horizonte, (REF. 522)	352	11 — 10
	Total	**439**	**13 — 40**
2 506	**Por automóvel,** de Guia Lopes a Belo Horizonte, via Desempenhado (45), Bambuí (87), Entroncamento (109), Caiana (119), Valinho (127), Estêios (131), Ponte Olegário Maciel (149), Lagoa da Prata (161), Grotadas (178), Moema (197), Limeira (220), Araujos (238), Perdigão (248), Costas (259), est. de S. Gonçalo (264), S. Gonçalo (270), Igaratinga (297), Antunes (305), Caetano Preto (312), Pará de Minas (322), Tavares (334), Florestal (347), Juatuba (362), Vianópolis (374), Betim (385) e Bernardo Monteiro (399)	420	12 — 00
	Ao Rio de Janeiro		
2 507	**Por ônibus,** de Guia Lopes a Bambuí, (REF. 2 504)	87	2 — 30
2 508	— **pela R.M.V.,** de Bambuí a Barra Mansa, (REF. 524)	549	15 — 50
2 509	— **pela E.F.C.B.,** de Barra Mansa ao Rio, (REF. 298)	154	3 — 20
	Total	**790**	**21 — 40**

Número de ordem (REF)	ITINERÁRIOS E MEIOS DE TRANSPORTE	Extensão em km	Tempo médio gasto em viagem h—m
2 510	Por ônibus, de Guia Lopes a Bambuí, (REF. 2 504)	87	2 — 30
2 511	— pela R.M.V., de Bambuí a Belo Horizonte, (REF. 522)	352	11 — 10
2 512	— pela E.F.C.B., de Belo Horizonte ao Rio, (REF. 610)	640	14 — 35
	Total	**1 079**	**28 — 15**
	A Bambuí		
2 513	Por ônibus, de Guia Lopes a Bambuí, (REF. 2 504)	87	2 — 30
	A Delfinópolis		
2 514	Por ônibus, de Guia Lopes a Piüí, via Garimpo (16) e Cabrestos (23)	65	2 — 30
2 515	— por ônibus, de Piüí a Passos, via Capitólio (24), Barra (42), S. Bento (78) e Usina Açucareira (104)	114	4 — 30
2 516	— por ônibus, de Passos a Delfinópolis, (REF. 202)	67	3 — 00
	Total	**246**	**10 — 00**
2 517	A cavalo, de Guia Lopes a Delfinópolis	72	13 — 00
	A Passos		
2 518	Por ônibus, de Guia Lopes a Piüí, (REF. 2 514)	65	2 — 30
2 519	— por ônibus, de Piüí a Passos, (REF. 2 515)	114	4 — 30
	Total	**179**	**7 — 00**
	A Piüí		
2 520	Por ônibus, de Guia Lopes a Piüí, (REF. 2 514)	65	2 — 30
	A Sacramento		
2 521	Por automóvel, de Guia Lopes a Sacramento, via Buraca (30), Serrinha (42), Entroncamento (53), Zagáia (83), Bugre (138) e Lagoa (155)	202	6 — 00
	A Serra da Canastra		
2 522	Por automóvel, de Guia Lopes a Serra da Canastra, via Buraca (30), Serrinha (42) e Entroncamento (53)	58	2 — 30
2 523	A cavalo, de Guia Lopes a Serra da Canastra	50	9 — 30
	A Vargem Bonita		
2 524	Por automóvel, de Guia Lopes a Vargem Bonita	15	0 — 45
2 525	A cavalo, de Guia Lopes a Vargem Bonita	13	2 — 20
	124 — GUIRICEMA		
	A Belo Horizonte		
2 526	Por ônibus, de Guiricema a Visconde do Rio Branco	18	0 — 30
2 527	— pela E.F.L., de Visconde do Rio Branco a Ponte Nova	118	4 — 25
2 528	— pela E.F.C.B., de Ponte Nova a Belo Horizonte, (REF. 24)	252	10 — 00
	Total	**388**	**14 — 55**
2 529	Por ônibus, de Guiricema a Visconde do Rio Branco	18	0 — 30
2 530	— pela E.F.L., de Visconde do Rio Branco a Juiz de Fora, via Ligação (27) e Furtado de Campos (82)	149	6 — 50
2 531	— pela E.F.C.B., de Juiz de Fora a Belo Horizonte	365	8 — 40
	Total	**532**	**16 — 00**
2 532	Por ônibus, de Guiricema a Visconde do Rio Branco	18	0 — 30
2 533	— por ônibus, de Visconde do Rio Branco a Ubá, via C. Peixoto Filho (18)	24	0 — 50
2 534	— por ônibus, de Ubá a Juiz de Fora, via Tocantins (14), Pomba (45), Taboleiro (59), Água Limpa (91), Ferreira Lage (102) e Grama (112)	121	4 — 30
2 535	— por automóvel, de Juiz de Fora a Belo Horizonte, (REF. 718)	327	9 — 30
	Total	**490**	**15 — 20**

Número de ordem (REF)	ITINERÁRIOS E MEIOS DE TRANSPORTE	Extensão em km	Tempo médio gasto em viagem h — m
	Ao Rio de Janeiro		
2 536	**Por ônibus**, de Guiricema a Visconde do Rio Branco	18	0 — 30
2 537	— **pela E.F.L.**, de Visconde do Rio Branco ao Rio, via Ligação (27), Furtade Campos (82) e Três Rios (193)	324	12 — 10
	Total	342	12 — 40
2 538	**Por ônibus**, de Guiricema a Visconde do Rio Branco	18	0 — 30
2 539	— **por ônibus**, de Visconde do Rio Branco a Ubá, (REF. 2 533)	24	0 — 50
2 540	— **por ônibus**, de Ubá a Juiz de Fora, (REF. 2 534)	121	4 — 30
2 541	— **por ônibus**, de Juiz de Fora ao Rio, (REF. 721)	213	6 — 00
	Total	376	11 — 50
	A Ervália		
2 542	**Por ônibus**, de Guiricema a Visconde do Rio Branco	18	0 — 30
2 543	— **pela E.F.L.**, de Visconde do Rio Branco a Coimbra	36	1 — 25
2 544	— **por ônibus**, de Coimbra a Ervália, (REF. 1 347)	24	1 — 00
	Total	78	2 — 55
2 545	**A cavalo**, de Guiricema a Ervália, via Crindiubas	26	4 — 30
	A Miraí		
2 546	**Por ônibus**, de Guiricema a Visconde do Rio Branco	18	0 — 30
2 547	— **pela E.F.L.**, de Visconde do Rio Branco a Miraí, via Ligação (27) e Cataguazes (89)	124	5 — 30
	Total	142	6 — 00
2 548	**Por automóvel**, de Guiricema a Miraí, via Tuiutinga (16)	40	1 — 30
	A Ubá		
2 549	**Por ônibus**, de Guiricema a Visconde do Rio Branco	18	0 — 30
2 550	— **pela E.F.L.**, de Visconde do Rio Branco a Ubá	22	1 — 00
	Total	40	1 — 30
2 551	**Por ônibus**, de Guiricema a Visconde do Rio Branco	18	0 — 30
2 552	— **por ônibus**, de Visconde do Rio Branco a Ubá, (REF. 2 533)	24	0 — 50
	Total	42	1 — 20
	A Visconde do Rio Branco		
2 553	**Por ônibus**, de Guiricema a Visconde do Rio Branco	18	0 — 30
	A Tuiutinga		
2 554	**Por automóvel**, de Guiricema a Tuiutinga	16	0 — 40
	A Vilas Boas		
2 555	**Por automóvel**, de Guiricema a Vilas Boas	12	0 — 30
	125 — IBATUBA		
	A Belo Horizonte		
2 556	**Pela R.M.V.**, de Ibatuba a Belo Horizonte, via Freitas (17), Três Corações (81), Lavras (175), Ribeirão Vermelho (184), Garças (384), Divinópolis (526) e Azurita (604)	682	23 — 05
2 557	**Pela R.M.V.**, de Ibatuba a Cruzeiro	89	2 — 55
2 558	— **pela E.F.C.B.**, de Cruzeiro a Belo Horizonte, (REF. 273)	676	20 — 30
	Total	765	23 — 25
2 559	**Por automóvel**, de Ibatuba a Belo Horizonte, via Caxambú (23), Baependí (29), est. de Encruzilhada (89), Cruzília (53), Minduí (95), Francisco Sales (120), Guabirobas (138), Cianita (174), Arantes (196), Iberti ga (229), Ponte Nova (261), Barbacena (271) e daí pela rodovia Rio—Belo Horizonte	500	14 — 30

Número de ordem (REF)	ITINERÁRIOS E MEIOS DE TRANSPORTE	Extensão em km	Tempo médio gasto em viagem h—m
	Ao Rio de Janeiro		
2 560	**Pela R.M.V.**, de Ibatuba a Cruzeiro	89	2 — 55
2 561	— **pela E.F.C.B.**, de Cruzeiro ao Rio, (REF. 159)	252	5 — 30
	Total	341	8 — 25
2 562	**Por automóvel**, de Ibatuba ao Rio, via Pôrto Alegre (2), S. Lourenço (11), Vidinha (24), Pouso Alto (33), Capivarí (40), Itamonte (51), Capelinha do do Picú (60), Registro do Picú (74), Queluz (95), Aréias (107) e daí pela rodovia S. Paulo—Rio	326	9 — 15
	A Caxambú		
2 563	**Pela R.M.V.**, de Ibatuba a Caxambú	23	0 — 45
2 564	**Por automóvel**, de Ibatuba a Caxambú	23	0 — 50
	A Conceição do Rio Verde		
2 565	**Pela R.M.V.**, de Ibatuba a Conceição do Rio Verde, via Freitas (17)	36	1 — 10
2 566	**Por automóvel**, de Ibatuba a Conceição do Rio Verde, via Caxambú (23) e Contendas (43)	51	1 — 45
	A Pouso Alto		
2 567	**Pela R.M.V.**, de Ibatuba a Pouso Alto	29	0 — 55
2 568	**Por automóvel**, de Ibatuba a Pouso Alto, via Pôrto Alegre (2), S. Lourenço (11) e Vidinha (24)	33	1 — 10
	A S. Lourenço		
2 569	**Pela R.M.V.**, de Ibatuba a S. Lourenço	9	0 — 25
2 570	**Por automóvel**, de Ibatuba a S. Lourenço, via Pôrto Alegre (2)	11	0 — 25
	A Silvestre Ferraz		
2 571	**Pela R.M.V.**, de Ibatuba a Silvestre Ferraz	15	0 — 25
2 572	**Por automóvel**, de Ibatuba a Silvestre Ferraz, via Pôrto Alegre (2), S. Lourenço (11) e Palmela (14)	20	0 — 50
	126 — IBIÁ		
	A Belo Horizonte		
2 573	**Pela R.M.V.**, de Ibiá a Belo Horizonte, via Garças (180), Divinópolis (322) e Azurita (400)	477	15 — 25
2 574	**Por automóvel**, de Ibiá a Belo Horizonte, via Paraíso (18), Entroncamento (51), Guarda dos Ferreiros (59), S. Gotardo (72), Campos (95), Barra do Funchal (103), Melo Viana (124), Pedra do Chumbo (184), Moema (201), Limeira (224), Araujos (242), Perdigão (252), Costas (263), est. S. Gonçalo (268), S. Gonçalo (274), Igaratinga (301), Antunes (309), Caetano Preto (316), Pará de Minas (326), Tavares (338), Florestal (351), Juatuba (366), Vianópolis (378), Betim (389) e Bernardo Monteiro (403)	424	11 — 30
	Ao Rio de Janeiro		
2 575	**Pela R.M.V.**, de Ibiá a Belo Horizonte, (REF. 2 573)	477	15 — 25
2 576	— **pela E.F.C.B.**, de Belo Horizonte ao Rio, (REF. 610)	640	14 — 35
	Total	1 117	30 — 00
2 577	**Pela R.M.V.**, de Ibiá a Barra Mansa, via Garças (180), Ribeirão Vermelho (380), Lavras (390) e Arantina (565)	674	26 — 55
2 578	— **pela E.F.C.B.**, de Barra Mansa ao Rio, (REF. 298)	154	3 — 20
	Total	828	30 — 15
	A Araxá		
2 579	**Pela R.M.V.**, de Ibiá a Araxá	89	2 — 40
2 580	**Por automóvel**, de Ibiá a Araxá, via Tamanduapava	60	1 — 45

Número de ordem (REF)	ITINERÁRIOS E MEIOS DE TRANSPORTE	Extensão em km	Tempo médio gasto em viagem h—m
	A Bambuí		
2 581	**Pela R.M.V.**, de Ibiá a Bambuí	125	5 — 40
2 582	**Por automóvel**, de Ibiá a Bambuí, via Morro Alto (22), Pratinha (46), Montividio (56), Medeiros (74) e Entroncamento (96)	126	5 — 00
	A Campos Altos		
2 583	**Pela R.M.V.**, de Ibiá a Campos Altos	64	2 — 05
2 584	**Por automóvel**, de Ibiá a Campos Altos, via Tobatí (32)	73	3 — 20
	A Patrocínio		
2 585	**Pela R.M.V.**, de Ibiá a Patrocínio	118	4 — 05
2 586	**Por automóvel**, de Ibiá a Patrocínio, via Tamanduapava (45), Araxá (60), Capivara (76), Ibitimirim (85) e Pôrto Benedito Valadares (137)	183	5 — 30
	A Perdizes		
2 587	**Pela R.M.V.**, de Ibiá a Araxá	89	2 — 40
2 588	— **por ônibus**, de Araxá a Perdizes, (REF. 398)	62	2 — 00
	Total	**151**	**4 — 40**
2 589	**Por automóvel**, de Ibiá a Perdizes, via Tamanduapava (45), Araxá (60), Capivara (76), Ibitimirim (85) e Pedra Grande (107)	122	3 — 30
	A Rio Paranaíba		
2 590	**Por automóvel**, de Ibiá a Rio Paranaíba, via Paraiso (18), Entroncamento (51) e Guarda dos Ferreiros (59)	91	3 — 00
	A Sacramento		
2 591	**Pela R.M.V.**, de Ibiá a Araxá	89	2 — 40
1 592	— **por ônibus**, de Araxá a Sacramento, (REF. 402)	90	3 — 20
	Total	**179**	**6 — 00**
2 593	**Por automóvel**, de Ibiá a Sacramento, via Tamanduapava (45), Araxá (60), Entroncamento (66), Poções (81), Anteros (110), Alpercatas (113) e Camurça (139)	150	4 — 00
	A S. Gotardo		
2 594	**Por ônibus**, de Ibiá a S. Gotardo, via Paraiso (18), Entroncamento (51) e Guarda dos Ferreiros (59)	72	2 — 30
	A Argenita		
2 595	**A cavalo**, de Ibiá a Argenita	28	5 — 00
	A Tobatí		
2 596	**Pela R.M.V.**, de Ibiá a Tobatí	27	1 — 00
2 597	**Por automóvel**, de Ibiá a Tobatí	32	1 — 15
	127 — IBIRACÍ		
	A Belo Horizonte		
2 598	**Por ônibus**, de Ibirací a Franca	42	1 — 40
2 599	— **pela C.M.E.F.**, de Franca a Uberaba	189	6 — 25
2 600	— **pela R.M.V.**, de Uberaba a Belo Horizonte, (REF. 340)	752	24 — 25
	Total	**983**	**32 — 30**
2 601	**Por ônibus**, de Ibirací a Franca	42	1 — 40
2 602	— **por ônibus**, de Franca a S. Sebastião do Paraiso, via Patrocínio (18), S. Tomaz de Aquino (54) e Palmeiras (67)	78	3 — 00

Número de ordem (REF)	ITINERÁRIOS E MEIOS DE TRANSPORTE	Extensão em km	Tempo médio gasto em viagem h—m
2 603	— **pela C.M.E.F.**, de S. Sebastião do Paraiso a Juréia, (REF. 1 295).....	172	7 — 35
2 604	— **pela R.M.V.**, de Juréia a Belo Horizonte, (REF. 405).....	792	27 — 40
	Total.....	1 084	39 — 55
2 605	**Por automóvel**, de Ibirací a Belo Horizonte, via Capetinga (28), Cássia (46), Bananal (70), Passos (88), Usina Açucareira (98), S. Bento (124), Barra (160), Capitólio (178), Piüí (202), Lagoa dos Martins (217), Perobas (232), Iguatama (271), Garças (274), C. Bernardes (294), Lagoa da Prata (312), Grotadas (329), Moema (348), Limeiras (371), Araujos (389), Perdigão (399), Costas (410), est. S. Gonçalo (415), S. Gonçalo (421), Igaratinga (448), Antunes (456), Caetano Preto (463), Pará de Minas (473), Tavares (485), Florestal (498), Juatuba (513), Vianópolis (525), Betim (536) e Bernardo Monteiro (550).....	571	19 — 00
	Ao Rio de Janciro		
2 606	**Por ônibus**, de Ibirací a Franca.....	42	1 — 40
2 607	— **por ônibus**, de Franca a S. Sebastião do Paraiso,. (REF. 2 602).....	78	3 — 00
2 608	— **pela C.M.E.F.**, de S. Sebastião do Paraiso a Juréia, (REF. 1 295).....	172	7 — 35
2 609	— **pela R.M.V.**, de Juréia a Cruzeiro, (REF. 198).....	361	13 — 50
2 610	— **pela E.F.C.B.**, de Cruzeiro ao Rio, (REF. 159).....	252	5 — 30
	Total.....	905	31 — 35
2 611	**Por ônibus**, de Ibirací a Franca.....	42	1 — 40
2 612	— **pela C.M.E.F.**, de Franca a Campinas.....	420	13 — 00
2 613	— **pela C.P.E.F.**, de Campinas a Jundiaí.....	44	0 — 50
2 614	— **pela S.P.R.**, de Jundiaí a S. Paulo.....	61	1 — 05
2 615	— **pela E.F.C.B.**, de S. Paulo ao Rio, (REF. 282).....	499	11 — 45
	Total.....	1 066	28 — 20
	A Capetinga		
2 616	**Por automóvel**, de Ibirací a Capetinga.....	28	1 — 10
	A Cássia		
2 617	**Por automóvel**, de Ibirací a Cássia, via Capetinga (28).....	46	2 — 00
	A Delfinópolis		
2 618	**Por automóvel**, de Ibirací a Delfinópolis, via Pôrto da Joana (28) e Entroncamento (35).....	58	2 — 30
	A Sacramento		
2 619	**Por ônibus**, de Ibirací a Franca.....	42	1 — 40
2 620	— **pela C.M.E.F.**, de Franca á est. de Sacramento.....	97	3 — 20
2 621	— **por ônibus**, da est. de Sacramento a Sacramento.....	14	0 — 30
	Total.....	153	5 — 30
2 622	**Por automóvel**, de Ibirací a Sacramento, via Pôrto da Joana (28), Entroncamento (35), Engano (36), Sete Voltas (44), Bugre (57) e Lagoa (84).....	111	5 — 00
	A Garimpo das Canoas		
2 623	**Por ônibus**, de Ibirací a Garimpo das Canoas.....	27	1 — 00
	128 — IGUATAMA		
	A Belo Horizonte		
2 624	**Pela R.M.V.**, de Iguatama a Belo Horizonte, via Garças (3), Divinópolis (145) e Azurita (223).....	301	9 — 15
2 625	**Por automóvel**, de Iguatama a Belo Horizonte, via Calciolândia (18), Arcos (30), Loanda (42), Formiga (60), Bom Jardim (98), Santo Antônio do Monte (121), Limeiras (142), Araujos (160), Perdigão (170), Costas (181), est. S. Gonçalo (186), S. Gonçalo (192), Igaratinga (219), Antunes (227), Caetano Preto (234), Pará de Minas (244), Tavares (256), Florestal (269), Juatuba (284), Vianópolis (296), Betim (307) e Bernardo Monteiro (321)....	342	11 — 00

Número de ordem (REF)	ITINERÁRIOS E MEIOS DE TRANSPORTE	Extensão em km	Tempo médio gasto em viagem h—m
	Ao Rio de Janeiro		
2 626	**Pela R.M.V.**, de Iguatama-a Barra Mansa, via Garças (3), Ribeirão Vermelho (203), Lavras (213) e Arantina (388)	498	20 — 30
2 627	— **pela E.F.C.B.**, de Barra Mansa ao Rio, (REF 298)	154	3 — 20
	Total	**652**	**23 — 50**
2 628	**Pela R.M.V.**, de Iguatama a Belo Horizonte, (REF. 2 624)	301	9 — 15
2 629	— **pela E.F.C.B.**, de Belo Horizonte ao Rio, (REF. 610)	640	14 — 35
	Total	**941**	**23 — 50**
	A Arcos		
2 630	**Pela R.M.V.**, de Iguatama a Arcos, via Garças (3)	32	1 — 15
2 631	**Por automóvel**, de Iguatama a Arcos, via Calciolândia (18)	30	1 — 10
	A Bambuí		
2 632	**Pela R.M.V.**, de Iguatama a Bambuí	52	2 — 05
2 633	**Por automóvel**, de Iguatama a Bambuí, via Engenheiro Adelmar (8) e Entroncamento (22)	44	1 — 30
	A Luz		
2 634	**Pela R.M.V.**, de Iguatama a Lagoa da Prata, via Garças (3)	36	2 — 00
2 635	— **por ônibus**, de Lagoa da Prata a Luz, (REF. 535)	50	2 — 00
	Total	**86**	**4 — 00**
2 636	**Por automóvel**, de Iguatama a Luz, via Engenheiro Adelmar (8), Entroncamento (22), Ponte Caiana (32) e Valinho (40)	56	2 — 15
	A Pains		
2 637	**Pela R.M.V.**, de Iguatama a Arcos, (REF. 2 630)	32	1 — 15
2 638	— **por automóvel**, de Arcos a Pains	20	1 — 00
	Total	**52**	**2 — 15**
2 639	**Por automóvel**, de Iguatama a Pains, via Calciolândia (18) e Arcos (30)	50	2 — 00
2 640	**A cavalo**, de Iguatama a Pains	24	5 — 00
	A Piúí		
2 641	**Por ônibus**, de Iguatama a Piúí, via Cunhas (18), Peroba (39) e Lagoa dos Martins (54)	69	2 — 20
	129 — INDIANÓPOLIS		
	A Belo Horizonte		
2 642	**Por ônibus**, de Indianópolis a Monte Carmelo, via Romaria (50)	74	3 — 00
2 643	— **pela R.M.V.**, de Monte Carmelo a Belo Horizonte, (REF. 2 191)	688	23 — 30
	Total	**762**	**26 — 30**
2 644	**Por automóvel**, de Indianópolis a Belo Horizonte, via Nova Ponte (36), Pontal (45), Santa Juliana (72), Entroncamento (94), Morro da Mêsa (112), Ibitimirim (128), Capivara (137), Araxá (153), Tamanduapava (168), Ibiá (213), Guarda dos Ferreiros (272), S. Gotardo (285), Campos (308), Barra do Funchal (316), Melo Viana (337), Pedra do Chumbo (397), Moema (414), Araujos (455), Perdigão (465), est. S. Gonçalo (481), S. Gonçalo (487), Igaratinga (514), Antunes (522), Pará de Minas (539), Tavares (551), Florestal (564), Juatuba (579), Vianópolis (591), Betim (602) e Bernardo Monteiro (616)	637	18 — 0

Número de ordem (REF)	ITINERÁRIOS E MEIOS DE TRANSPORTE	Extensão em km	Tempo médio gasto em viagem h—m
	Ao Rio de Janeiro		
2 645	**Por ônibus**, de Indianópolis a Monte Carmelo, (REF. 2 642)	74	3 — 00
2 646	— **pela R.M.V.**, de Monte Carmelo a Barra Mansa, (REF. 2 194)	885	35 — 00
2 647	— **pela E.F.C.B.**, de Barra Mansa ao Rio, (REF. 298)	154	3 — 20
	Total	**1 113**	**41 — 20**
2 648	**Por ônibus**, de Indianópolis a Monte Carmelo, (REF. 2 642)	74	3 — 00
2 649	— **pela R.M.V.**, de Monte Carmelo a Belo Horizonte, (REF. 2 191)	688	23 — 30
2 650	— **pela E.F.C.B.**, de Belo Horizonte ao Rio, (REF. 610)	640	14 — 35
	Total	**1 402**	**41 — 05**
	A Araguarí		
2 651	**Por automóvel**, de Indianópolis a Araguarí, via Santo Antônio (30)	72	3 — 15
	A Estrêla do Sul		
2 652	**Por ônibus**, de Indianópolis a Monte Carmelo, (REF. 2 642)	74	3 — 00
2 653	— **por ônibus**, de Monte Carmelo a Estrêla do Sul, via Água Emendada (19)	31	1 — 00
	Total	**105**	**4 — 00**
2 654	**Por automóvel**, de Indianópolis a Estrêla do Sul, via Entroncamento (16)	54	2 — 00
	A Nova Ponte		
2 655	**Por automóvel**, de Indianópolis a Nova Ponte	39	1 — 30
	A Uberaba		
2 656	**Por ônibus**, de Indianópolis a Uberlândia, via Pôrto Saracura (5)	55	1 — 45
2 657	— **pela C.M.E.F.**, de Uberlândia a Uberaba	135	2 — 50
	Total	**190**	**4 — 35**
2 658	**Por automóvel**, de Indianópolis a Uberaba, via Nova Ponte (36), Cemitério (48), Almeida Campos (96), Peirópolis (119) e Rodolfo Paixão (137)	141	5 — 00
	A Uberlândia		
2 659	**Por ônibus**, de Indianópolis a Uberlândia, (REF. 2 656)	55	1 — 45
	130 — INHAPIM		
	A Belo Horizonte		
2 660	**Por ônibus**, de Inhapim a Caratinga, via Ubaporanga (10)	29	1 — 00
2 661	— **pela E.F.L.**, de Caratinga a Ponte Nova	190	8 — 20
2 662	— **pela E.F.C.B.**, de Ponte Nova a Belo Horizonte, (REF. 24)	252	10 — 00
	Total	**471**	**19 — 20**
2 663	**Por automóvel**, de Inhapim a Cachoeira Escura, (REF. 1 362)	54	2 — 45
2 664	— **pela E.F.V.M.**, de Cachoeira Escura a Nova Era	126	4 — 20
2 665	— **pela E.F.C.B.**, de Nova Era a Belo Horizonte, (REF. 54)	185	6 — 10
	Total	**365**	**13 — 15**
	Ao Rio de Janeiro		
2 666	**Por ônibus**, de Inhapim a Caratinga, (REF. 2 660)	29	1 — 00
2 667	— **pela E.F.L.**, de Caratinga ao Rio, (REF. 1 359)	632	24 — 40
	Total	**661**	**25 — 40**
2 668	**Por ônibus**, de Inhapim a Caratinga, (REF. 2 660)	29	1 — 00
2 669	— **por ônibus**, de Caratinga a Muriaé, (REF. 1 360)	184	5 — 00
2 670	— **por ônibus**, de Muriaé ao Rio, (REF. 1 341)	327	8 — 00
	Total	**540**	**14 — 00**
	A Açucena		
2 671	**A cavalo**, de Inhapim a Açucena	72	13 — 00

Número de ordem (REF)	ITINERÁRIOS E MEIOS DE TRANSPORTE	Extensão em km	Tempo médio gasto em viagem h—m
	A Caratinga		
2 672	**Por ônibus,** de Inhapim a Caratinga, (REF. 2 660)	29	1 — 00
	A Conselheiro Pena		
2 673	**Por ônibus,** de Inhapim a Governador Valadares, via D. Cavati (22), Vidoque (26), Santa Bárbara (46) e S. Raimundo (89)	94	4 — 00
2 674	— **pela E.F.V.M.,** de Governador Valadares a Conselheiro Pena	81	2 — 35
	Total	175	6 — 35
	A Ipanema		
2 675	**A cavalo,** de Inhapim a Ipanema, via Veadinho (52)	88	17 — 30
	A Mesquita		
2 676	**Por automóvel,** de Inhapim a Mesquita, (REF. 1 371)	91	4 — 30
	A Tarumirim		
2 667	**Por automóvel,** de Inhapim a Tarumirim, via D. Cavati (22), Vidoque (26), Orozimbo (36) e Cafémirim (42)	48	2 — 20
	A Iapú		
2 678	**Por automóvel,** de Inhapim a Iapú	24	1 — 00
	A Itajutiba		
2 679	**Por automóvel,** de Inhapim a Itajutiba, via D. Cavati (22) e Vidoque (26)	54	3 — 20
2 680	**A cavalo,** de Inhapim a Itajutiba	42	7 — 30
	A Veadinho		
2 681	**A cavalo,** de Inhapim a Veadinho	52	9 — 00
	131 — IPANEMA		
	A Belo Horizonte		
2 682	**Por ônibus,** de Ipanema a Manhuassú, via S. Geraldo (26), Santa Filomena (30), Sant'Ana (61) e Simonésia (71)	96	4 — 00
2 683	— **pela E.F.L.,** de Manhuassú a Três Rios, via Espera Feliz (79), Patrocínio do Muriaé (197), Cisneiros (247), Recreio (266), M. Barreto (326) e Pôrto Novo (333)	397	14 — 45
2 684	— **pela E.F.C.B.,** de Três Rios a Belo Horizonte	442	10 — 35
	Total	935	29 — 20
2 685	**Por ônibus,** de Ipanema a Manhuassú, (REF. 2 682)	96	4 — 00
2 686	— **por ônibus,** de Manhuassú a Raul Soares, via Realeza (18), Santo Amaro (25), Matipó (50) e Granada (68)	85	4 — 20
2 687	— **pela E.F.L.,** de Raul Soares a Ponte Nova	92	3 — 35
2 688	— **pela E.F.C.B.,** de Ponte Nova a Belo Horizonte, (REF. 24)	252	10 — 00
	Total	525	21 — 55
2 689	**Por automóvel,** de Ipanema a Belo Horizonte, via S. Geraldo (26), Santa Filomena (30), Sant'Ana do Manhuassú (61), Simonésia (71), Manhuassú (96), Realeza (114), Santo Amaro (121), Matipó (146), Abre Campo (169), S. Pedro dos Ferros (195), Rio Casca (220), Piedade (236), Escalvado (247), Rio Doce (259), Dom Silvério (287), Alvinópolis (295), Caxambú (317), Rio Piracicaba (332), Florália (350), Santa Bárbara (368), Barra Feliz (375), Barão de Cocais (386), Caeté, (418), Mestre Caetano (431) e Sabará (443)	466	18 — 00

Número de ordem (REF)	ITINERÁRIOS E MEIOS DE TRANSPORTE	Extensão em km	Tempo médio gasto em viagem h—m
	Ao Rio de Janeiro		
2 690	**Por ônibus**, de Ipanema a Manhussú, (REF. 2 682)	96	4 — 00
2 691	— **pela E.F.L.**, de Manhuassú ao Rio, via Espera Feliz (79), Patrocínio do Muriaé (197), Cisneiros (247), Recreio (266), M. Barreto (326), Pôrto Novo (333) e Três Rios (397)	522	19 — 25
	Total	**618**	**23 — 25**
	A Aimorés		
2 692	**Por automóvel**, de Ipanema a Aimorés, via Entroncamento (6), Pocrane (30), Barra da Figueira (42), Assaraí (56), Limoeiro (67), Tabaúna (78) e Capa Bode (97)	113	5 — 00
	A Caratinga		
2 693	**A cavalo**, de Ipanema a Caratinga	72	14 — 00
	A Conselheiro Pena		
2 694	**Por automóvel**, de Ipanema a Aimorés, (REF. 2 692)	113	5 — 00
2 695	— **pela E.F.V.M.**, de Aimorés a Conselheiro Pena	69	2 — 15
	Total	**182**	**7 — 15**
	A Inhapim		
2 696	**A cavalo**, de Ipanema a Inhapim, via Veadinho (36)	88	17 — 30
	A Lajinha		
2 697	**Por automóvel**, de Ipanema a Lajinha, via Conceição (20) Bananal (28) e Chalé (40)	58	3 — 00
2 698	**A cavalo**, de Ipanema a Lajinha	58	10 — 00
	A Mutum		
2 699	**Por automóvel**, de Ipanema a Mutum, via S. Barnabé (25)	49	2 — 30
2 700	**A cavalo**, de Ipanema a Mutum	42	7 — 30
	A Resplendor		
2 701	**Por automóvel**, de Ipanema a Aimorés, (REF. 2 692)	113	5 — 00
2 702	— **pela E.F.V.M.**, de Aimorés a Resplendor	37	1 — 10
	Total	**150**	**6 — 10**
2 703	**Por automóvel**, de Ipanema a Resplendor, via Entroncamento (6), Pocrane (30), Barra da Figueira (42), Assaraí (56), Limoeiro (67), Tabaúna (78) e Aldeiamento (106)	117	4 — 30
	A Simonésia		
2 704	**Por ônibus**, de Ipanema a Simonésia, via S. Geraldo (26), Santa Filomena (30) e Sant'Ana do Manhuassú (61)	71	3 — 00
	A Assaraí		
2 705	**Por automóvel**, de Ipanema a Assaraí, via Entroncamento (6), Pocrane (30) e Barra da Figueira (42)	56	2 — 45
2 706	**A cavalo**, de Ipanema a Assaraí	42	7 — 30
	A Pocrane		
2 707	**Por automóvel**, de Ipanema a Pocrane, via Entroncamento (6)	30	1 — 30
2 708	**A cavalo**, de Ipanema a Pocrane	30	5 — 00
	A Taparuba		
2 709	**Por automóvel**, de Ipanema a Taparuba	15	0 — 50
2 710	**A cavalo**, de Ipanema a Taparuba	15	3 — 00

Número de ordem (REF)	ITINERÁRIOS E MEIOS DE TRANSPORTE	Extensão em km	Tempo médio gasto em viagem h—m
	ITABIRÁ (vide Presidente Vargas)		
	132 — ITABIRITO		
	A Belo Horizonte		
2 711	**Pela E.F.C.B.**, de Itabirito a Belo Horizonte, via Sabará (59) e General Carneiro (67)	81	2 — 45
2 712	**Por ônibus**, de Itabirito a Belo Horizonte, via Esperança (4), Rio Acima (30), Santa Rita (38), H. Bicalho (41), Nova Lima (47) e Triângulo (57)	73	2 — 10
	Ao Rio de Janeiro		
2 713	**Pela E.F.C.B.**, de Itabirito ao Rio, via Burnier (26) e J. Murtinho (46)	523	13 — 15
2 714	**Por automóvel**, de Itabirito ao Rio, via Engenheiro Corrêa (18), Burnier (30), Lobo Leite (46), Gagé (56), Conselheiro Lafaiete (66), Carandaí (112), Barbacena (156), Santos Dumont (205), Juiz de Fora (254), Matias Barbosa (275), Paraibuna (299), Três Rios (325) e Petrópolis (395)	467	11 — 30
	A Belo Vale		
2 715	**Pela E.F.C.B.**, de Itabirito a Belo Vale, via Burnier (26) e J. Murtinho (46)	98	3 — 55
	A Brumadinho		
2 716	**Pela E.F.C.B.**, de Itabirito a Brumadinho, via Sabará (59), General Carneiro (67) e Belo Horizonte (81)	142	4 — 30
2 717	**Por ônibus**, de Itabirito a Belo Horizonte, (REF. 2 712)	73	2 — 10
2 718	— **por ônibus**, de Belo Horizonte a Brumadinho (REF. 645)	58	1 — 30
	Total	**131**	**3 — 40**
	A Conselheiro Lafaiete		
2 719	**Pela E.F.C.B.**, de Itabirito a Conselheiro Lafaiete, via Burnier (26) e J. Murtinho (46)	61	2 — 40
2 720	**Por automóvel**, de Itabirito a Conselheiro Lafaiete, via Engenheiro Corrêa (18), Burnier (30), Lobo Leite (46) e Gagé (55)	66	1 — 30
	A Nova Lima		
2 721	**Pela E.F.C.B.**, de Itabirito a Raposos	47	1 — 40
2 722	— **pela E.F.M.V.**, de Raposos a Nova Lima	9	0 — 30
	Total	**56**	**2 — 10**
2 723	**Por ônibus**, de Itabirito a Nova Lima, via Esperança (4), Rio Acima (30), Santa Rita (38) e H. Bicalho (41)	47	1 — 30
	A Ouro Preto		
2 724	**Pela E.F.C.B.**, de Itabirito a Ouro Preto, via Burnier (26)	68	2 — 55
2 725	**Por ônibus**, de Itabirito a Ouro Preto, via Amarantina (13), Cachoeira do Campo (22), Entroncamento (32), Rodrigo Silva (38) e Saramenha (53)	56	2 — 30
	A Santa Bárbara		
2 726	**Pela E.F.C.B.**, de Itabirito a Santa Bárbara, via Sabará (59)	135	5 — 30
2 727	**Por automóvel**, de Itabirito a Santa Bárbara, via Esperança (4), Rio Acima (30), Santa Rita (38), H. Bicalho (41), Nova Lima (47), Triângulo (57), Sabará (64), Mestre Caetano (76), Caeté (89), Barão de Cocais (127) e Barra Feliz (132)	139	4 — 30
	A Acuruí		
2 728	**Por automóvel**, de Itabirito a Acuruí	33	1 — 30
	A Bação		
2 729	**Por automóvel**, de Itabirito a Bação	18	0 — 40

Número de ordem (REF)	ITINERÁRIOS E MEIOS DE TRANSPORTE	Extensão em km	Tempo médio gasto em viagem h—m
	A S. Gonçalo do Monte		
2 730	**A cavalo,** de Itabirito a S. Gonçalo do Monte	11	2 — 00
	133 — ITAGUARA		
	A Belo Horizonte		
2 731	**Por ônibus,** de Itaguara a Belo Horizonte, via Crucilândia (20), Bonfim (37), Aroucas (52), Brumadinho (68), Fêcho do Funil (75), Mário Campos (81), Sarzêdo (90), Ibirité (101) e Barreiro (110)	126	4 — 00
2 732	**Por ônibus,** de Itaguara a Brumadinho, via Crucilândia (20), Bonfim (37) e Aroucas (52)	68	2 — 15
2 733	— **pela E.F.C.B.,** de Brumadinho a Belo Horizonte	61	1 — 35
	Total	**129**	**3 — 50**
	Ao Rio de Janeiro		
2 734	**Por ônibus,** de Itaguara a Brumadinho, (REF. 2 732)	68	2 — 15
2 735	— **pela E.F.C.B.,** de Brumadinho ao Rio	579	13 — 30
	Total	**647**	**15 — 45**
2 736	**Por automóvel,** de Itaguara ao Rio, via Pipoca (12), Paiol (25), Japão (32), Fundão (53), Oliveira (71), Matinha (83), Usina Jacaré (92), Morro do Ferro (105), S. Tiago (127), Santa Rita do Rio Abáixo (166), Ibitutinga (171), S. João del Rei (185), Tiradentes (197), Barroso (229), Caiciro (240), Barbacena (260) e daí pelâ rodovia Belo Horizonte—Rio	571	17 — 00
	A Bonfim		
2 737	**Por ônibus,** de Itaguara a Bonfim, via Crucilândia (20)	37	1 — 00
	A Cláudio		
2 738	**Por ônibus,** de Itaguara a Cláudio, via Pipoca (12), Paiol (25), Japão (32), Fundão (53), Oliveira (71), Carmo da Mata (94), Barreiras (101), S. Bento (105) e Sobrado (113)	117	5 — 00
2 739	**Por automóvel,** de Itaguara a Cláudio, via Pipoca (12), Vilclas (21) e Itamembé (28)	43	2 — 00
	A Itauna		
2 740	**A cavalo,** de Itaguara a Itauna, via Lavrinhas (21) e Córrego do Soldado (36)	51	9 — 00
2 741	**Por ônibus,** de Itaguara a Belo Horizonte, (REF. 2 731)	126	4 — 00
2 742	— **por ônibus,** de Belo Horizonte a Itauna, (REF. 964)	93	3 — 20
	Total	**219**	**7 — 20**
	A Oliveira		
743	**Por ônibus,** de Itaguara a Oliveira, via Pipoca (12), Paiol (25), Japão (32) e Fundão (53)	71	2 — 00
	A Passa Tempo		
2 744	**Por ônibus,** de Itaguara a Crucilândia	20	0 — 45
2 745	— **por ônibus,** de Crucilândia a Passa Tempo, via Machados (6) e Rio do Peixe (23)	55	2 — 00
	Total	**75**	**2 — 45**
2 746	**A cavalo,** de Itaguara a Passa Tempo	62	11 — 00
	134 — ITAJUBÁ		
	A Belo Horizonte		
2 747	**Pela R.M.V.,** de Itajubá a Belo Horizonte, via Ibatuba (85), Freitas (101), Três Corações (165), Lavras (259), Ribeirão Vermelho (268), Garças (468), Divinópolis (610) e Azurita (688)	766	26 — 45

Número de ordem (REF)	ITINERÁRIOS E MEIOS DE TRANSPORTE	Extensão em km	Tempo médio gasto em viagem h—m
2 748	**Pela R.M.V.**, de Itajubá a Cruzeiro, via Ibatuba (85)	174	5 — 45
2 749	— **pela E.F.C.B.**, de Cruzeiro a Belo Horizonte, (REF. 273)	676	20 — 30
	Total	850	26 — 15
2 750	**Por automóvel**, de Itajubá a Belo Horizonte, via S. João (12), Maria da Fé (24), Cristina (47), Pitangal (53), Ribeiro (62), Silvestre Ferraz (71), S. Lourenço (80), Vidinha (93), Boa Vista (99), Caxambú (114), Baependí (120), est. de Encruzilhada (130), Cruzília (144), Mindurí (181), Francisco Sales (211), Guabirobas (229), Cianita (265), Arantes (287), Ibertioga (320), Ponte Nova (352), Barbacena (362) e daí pela rodovia Rio—Belo Horizonte	591	17 — 00
	Ao Rio de Janeiro		
2 751	**Pela R.M.V.**, de Itajubá a Cruzeiro, via Ibatuba (85)	174	5 — 45
2 752	— **pela E.F.C.B.**, de Cruzeiro ao Rio, (REF. 159)	252	5 — 30
	Total	426	11 — 15
2 753	**Por automóvel**, de Itajubá ao Rio, via Zéca Fortes (16), Delfim Moreira (32), Piquête (62), Lorena (85) e daí pela rodovia S. Paulo—Rio	370	10 — 30
	A Brazópolis		
2 754	**Pela R.M.V.**, de Itajubá a Brazópolis, via Piranguinho (12)	34	1 — 25
2 755	**Por ônibus**, de Itajubá a Brazópolis, via Dias (20)	28	1 — 15
	A Delfim Moreira		
2 756	**Pela R.M.V.**, de Itajubá a Delfim Moreira	36	1 — 35
2 757	**Por ônibus**, de Itajubá a Delfim Moreira, via Zéca Fortes (16)	32	1 — 20
	A Maria da Fé		
2 758	**Pela R.M.V.**, de Itajubá a Maria da Fé	28	1 — 00
2 759	**Por automóvel**, de Itajubá a Maria da Fé, via S. João (12)	24	0 — 50
	A Pedralva		
2 760	**Pela R.M.V.**, de Itajubá a Pedrão	18	0 — 45
2 761	— **por ônibus**, de Pedrão a Pedralva, (REF. 941)	16	0 — 40
	Total	34	1 — 25
2 762	**Por ônibus**, de Itajubá a Pedralva, via Boa Vista (7) e Alegre (20)	36	1 — 30
	A Santa Rita do Sapucaí		
2 763	**Pela R.M.V.**, de Itajubá a Santa Rita do Sapucaí, via Piranguinho (12)	51	1 — 40
2 764	**Por ônibus**, de Itajubá a Santa Rita do Sapucaí, via Boa Vista (7), Alegre (20) e José Procópio (27)	46	2 — 20
	A Bicas do Meio		
2 765	**Por automóvel**, de Itajubá a Bicas do Meio, via Coronel Mariano (11)	23	1 — 00
	A Pirangussú		
2 766	**Por ônibus**, de Itajubá a Pirangussú	14	0 — 30
	135 — ITAMARANDIBA		
	A Belo Horizonte		
2 767	**Por ônibus**, de Itamarandiba a Diamantina, via Carbonita (48), Poço d'Água (84), Couto de Magalhães (143) e Mendanha (157)	196	7 — 00
2 768	— **pela E.F.C.B.**, de Diamantina a Belo Horizonte, (REF. 1 280)	424	16 — 00
	Total	620	23 — 00

Número de ordem (REF)	ITINERÁRIOS E MEIOS DE TRANSPORTE	Extensão em km	Tempo médio gasto em viagem h—m
2 769	**Por ônibus,** de Itamarandiba a Diamantina, (REF. 2 767)	196	7 — 00
2 770	— **por ônibus,** de Diamantina a Sêrro, (REF. 1 282)	112	5 — 00
2 771	— **por ônibus,** de Sêrro a Belo Horizonte, (REF. 1 283)	267	11 — 30
	Total	**575**	**23 — 30**
	Ao Rio de Janeiro		
2 772	**Por ônibus,** de Itamarandiba a Diamantina, (REF. 2 767)	196	7 — 00
2 773	— **pela E.F.C.B.,** de Diamantina ao Rio, (REF. 1 285)	1 000	31 — 00
	Total	**1 196**	**38 — 00**
	A Bocaiuva		
2 774	**Por ônibus,** de Itamarandiba a Diamantina, (REF. 2 767)	196	7 — 00
2 775	— **pela E.F.C.B.,** de Diamantina a Bocaiuva, (REF. 1 908)	341	13 — 50
	Total	**537**	**20 — 50**
	A Capelinha		
2 776	**Por ônibus,** de Itamarandiba a Capelinha	58	3 — 00
	A Diamantina		
2 777	**Por ônibus,** de Itamarandiba a Diamantina, (REF. 2 767)	196	7 — 00
	A Minas Novas		
2 778	**Por ônibus,** de Itamarandiba a Minas Novas, via Capelinha (58) e Lagoa do Garrote (120)	142	8 — 00
2 779	**A cavalo,** de Itamarandiba a Minas Novas	90	17 — 00
	A Peçanha		
2 780	**A cavalo,** de Itamarandiba a Peçanha	106	19 — 30
	A Rio Vermêlho		
2 781	**A cavalo,** de Itamarandiba a Rio Vermelho	72	14 — 00
	A Santa Maria do Suassuí		
2 782	**A cavalo,** de Itamarandiba a Santa Maria do Suassuí, via S. Sebastião do Maranhão (42)	72	14 — 00
	A S. João Evangelista		
2 783	**A cavalo,** de Itamarandiba a S. João Evangelista	105	19 — 30
	A Aricanduva		
2 784	**A cavalo,** de Itamarandiba a Aricanduva	48	8 — 00
	A Carbonita		
2 785	**Por ônibus,** de Itamarandiba a Carbonita	48	2 — 30
	A Penha de França		
2 786	**Por automóvel,** de Itamarandiba a Penha de França, via D. Serafim (18)	36	1 — 45
	136 — ITAMBACURÍ		
	A Belo Horizonte		
2 787	**Por ônibus,** de Itambacurí a Governador Valadares, via Campanário (27) e Chonin de Baixo (104)	133	6 — 00
2 788	— **pela E.F.V.M.,** de Governador Valadares a Nova Era	211	6 — 55
2 789	— **pela E.F.C.B.,** de Nova Era a Belo Horizonte, (REF. 54)	185	6 — 10
	Total	**529**	**19 — 05**

Número de ordem (REF)	ITINERÁRIOS E MEIOS DE TRANSPORTE	Extensão em km	Tempo médio gasto em viagem h—m
2 790	**Por automóvel,** de Itambacurí a Belo Horizonte, via Campanário (27), Chonin de Báixo (104), Governador Valadares (133), Santo Antônio do Pôrto (167), Conceição (188), Coroací (212), Peçanha (266), S. João Evangelista (296), Correntinho (312), Guanhães (338), Senhora do Pôrto (366), Carmésia (401), Morro do Pilar (451), Cipó (517), Almeidas (536), Lagoa Santa (579), Vespasiano (591) e Venda Nova (611)	625	25 — 00
	Ao Rio de Janeiro		
2 791	**Por ônibus,** de Itambacurí a Governador Valadares, (REF. 2 787)	133	6 — 00
2 792	— **pela E.F.V.M.,** de Governador Valadares a Nova Era	211	6 — 55
2 793	— **pela E.F.C.B.,** de Nova Era ao Rio, (REF. 57)	745	22 — 30
	Total	1 089	35 — 25
2 794	**Por ônibus,** de Itambacurí a Governador Valadares, (REF. 2 787)	133	6 — 00
2 795	— **pela E.F.V.M.,** de Governador Valadares a Vitória	358	12 — 20
2 796	— **pela E.F.L.,** de Vitória ao Rio, (REF. 82)	639	22 — 05
	Total	1 130	40 — 25
2 797	**Por ônibus,** de Itambacurí a Governador Valadares, (REF. 2 787)	133	6 — 00
2 798	— **pela E.F.V.M.,** de Governador Valadares a Vitória	358	12 — 20
2 799	— **pela Nav. Marit.,** de Vitória ao Rio,	659	24 — 00
	Total	1 150	42 — 20
2 800	**Por ônibus,** de Itambacurí a Governador Valadares, (REF. 2 787)	133	6 — 00
2 801	— **por ônibus,** de Governador Valadares a Caratinga, (REF. 2 365)	123	3 — 00
2 802	— **por ônibus,** de Caratinga a Muriaé, (REF. 1 360)	184	5 — 00
2 803	— **por ônibus,** de Muriaé ao Rio, (REF. 1 341)	327	7 — 00
	Total	767	21 — 00
	A Ataléia		
2 804	**A cavalo,** de Itambacurí a Ataléia	110	20 — 00
	A Capelinha		
2 805	**A cavalo,** de Itambacurí a Capelinha, via Malacacheta (72)	147	26 — 00
	A Conselheiro Pena		
2 806	**Por automóvel,** de Itambacurí a Governador Valadares (REF. 2 787)	133	6 — 00
2 807	— **pela E.F.V.M.,** de Governador Valadares a Conselheiro Pena	81	2 — 35
	Total	214	8 — 35
	A Governador Valadares		
2 808	**Por ônibus,** de Itambacurí a Governador Valadares, (REF. 2 787)	133	6 — 00
	A Malacacheta		
2 809	**A cavalo,** de Itambacurí a Malacacheta, via Bananal (36)	72	13 — 00
	A Mantena		
2 810	**Por ônibus,** de Itambacurí a Governador Valadares, (REF. 2 787)	133	6 — 00
2 811	— **pela E.F.V.M.,** de Governador Valadares a Conselheiro Pena	81	2 — 35
2 812	— **por automóvel,** de Conselheiro Pena a Mantena, (REF. 1 739)	95	4 — 00
	Total	309	12 — 35
	A Peçanha		
2 813	**Por automóvel,** de Itambacurí a Peçanha, via Campanário (27), Chonin de Báixo (104), Governador Valadares (133), Santo Antônio do Pôrto (167), Conceição das Tronqueiras (188) e Coroací (212)	266	12 — 00
2 814	**A cavalo,** de Itambacurí a Peçanha	156	30 — 00

Número de ordem (REF)	ITINERÁRIOS E MEIOS DE TRANSPORTE	Extensão em km	Tempo médio gasto em viagem h—m
	A Poté		
2 815	**Por ônibus**, de Itambacurí a Teófilo Otoni	39	1 — 30
2 816	— **pela E.F.B.M.**, de Teófilo Otoni a Sucanga	32	1 — 40
2 817	— **por ônibus**, de Sucanga a Poté	13	0 — 40
	Total	84	3 — 50
2 818	**Por automóvel**, de Itambacurí a Poté, via Teófilo Otoni (39), Valão (62) e Sucanga (68)	81	3 — 45
	A Santa Maria do Suassuí		
2 819	**A cavalo**, de Itambacurí a Santa Maria do Suassuí	160	31 — 00
	A Teófilo Otoni		
2 820	**Por ônibus**, de Itambacurí a Teófilo Otoni	39	1 — 30
	A Campanário		
2 821	**Por ônibus**, de Itambacurí a Campanário	27	1 — 30
	Frei Gaspar		
2 822	**A cavalo**, de Itambacurí a Frei Gaspar, via Aranã (18)	34	6 — 00
	A Frei Serafim		
2 823	**A cavalo**, de Itambacurí a Frei Serafim	26	4 — 30
	A Pescador		
2 824	**Por ônibus**, de Itambacurí a Campanário	27	1 — 30
2 825	— **a cavalo**, de Campanário a Pescador	20	3 — 30
	Total	47	5 — 00
2 826	**A cavalo**, de Itambacurí a Pescador	46	8 — 00
	137 — ITAMOGÍ		
	A Belo Horizonte		
2 827	**Pela C.M.E.F.**, de Itamogí a Juréia, via Guaxupé (69)	143	6 — 15
2 828	— **pela R.M.V.**, de Juréia a Belo Horizonte, (REF. 405)	792	27 — 40
	Total	935	33 — 55
2 829	**Por automóvel**, de Itamogí a Belo Horizonte, via Peróbas (4), Tapir (7), Ipoméia (13), S. Sebastião do Paraíso (29), Pratápolis (57), Itaú de Minas (79), Passos (101), Usina Açucareira (111), Barra (173), Capitólio (191), Piüí (215), Lagoa dos Martins (230), Peróbas (245), Cunhas (266), Iguatama (284), Garças (287), C. Bernardes (307), Lagoa da Prata (325), Grotadas (342), Moema (361), Limeiras (384), Araujos (402), Perdigão (412), Costas (423), est. de S. Gonçalo (428), S. Gonçalo (434), Igaratinga (461), Antunes (469), Caetano Preto (476), Pará de Minas (486), Tavares (498), Florestal (511), Juatuba (526), Vianópolis (538), Betim (549) e Bernardo Monteiro (563)	584	18 — 00
	Ao Rio de Janeiro		
2 830	**Pela C.M.E.F.**, de Itamogí a Juréia, (REF. 2 827)	143	6 — 15
2 831	— **pela R.M.V.**, de Juréia a Cruzeiro, (REF. 198)	361	13 — 50
2 832	— **pela E.F.C.B.**, de Cruzeiro ao Rio, (REF. 159)	252	5 — 30
	Total	756	25 — 35

Número de ordem (REF)	ITINERÁRIOS E MEIOS DE TRANSPORTE	Extensão em km	Tempo médio gasto em viagem h—m
2 833	**Por automóvel,** de Itamogí ao Rio, via Cachoeiras (6), Carvalhais (11), Monsanto (21), Itiguassú (29), Catitó (37), Guaranésia (48), Cala Boca (57), Guaxupé (60), Japí (65), Santa Esméria (77), Moçambo (83), Muzambinho (93), Palméia (101), Monte Cristo (111), Monte Belo (119), Trompowski (133), Faz. Monte Alegre (143), Arcado (163), Alfenas (198), Fama (214), Paraguassú (241), Escaramuça (253), Elói Mendes (271), Buenos (281), Varginha (293), Palmela dos Coêlhos (331), Campanha (339), S. Bento (345), Cambuquira (359), Triângulo (370), Conceição do Rio Verde (396), Caxambú (424), Boa Vista (439), Vidinha (445), Pouso Alto (454), Capivari (461), Itamonte (477), Capelinha do Picú (481), Registro do Picú (495), Queluz (516) e daí pela rodovia S. Paulo—Rio	747	23 — 00
	A Monsanto		
2 834	**Pela C.M.E.F.,** de Itamogí a Monsanto	21	1 — 00
2 835	**Por automóvel,** de Itamogí a Monsanto, via Cachoeiras (6) e Carvalhais (11)	21	0 — 45
	A S. Sebastião do Paraiso		
2 836	**Pela C.M.E.F.,** de Itamogí a S. Sebastião do Paraiso	29	1 — 00
2 837	**Por automóvel,** de Itamogí a S. Sebastião do Paraiso, via Peróbas (4), Tapir (7) e Ipomeia (13)	29	1 — 10
	138 — ITAMONTE		
	A Belo Horizonte		
2 838	**Por ônibus,** de Itamonte a Pouso Alto, via Capivarí (11)	18	0 — 40
2 839	— **pela R.M.V.,** de Pouso Alto a Belo Horizonte, via Ibatuba (29), Freitas (46), Três Corações (110), Lavras (204), Ribeirão Vermelho (213), Garças (413), Divinópolis (555) e Azurita (633)	711	24 — 45
	Total	**729**	**25 — 25**
2 849	**Por ônibus,** de Itamonte a Itanhandú, via Capivarí (11)	18	0 — 40
2 841	— **pela R.M.V.,** de Itanhandú a Cruzeiro	46	1 — 35
2 842	— **pela E.F.C.B.,** de Cruzeiro a Belo Horizonte, (REF. 273)	676	20 — 30
	Total	**740**	**22 — 45**
2 843	**Por automóvel,** de Itamonte a Belo Horizonte, via Capivarí (11), Pouso Alto (18), Vidinha (27), Sengó (30), Boa Vista (33), Caxambú (48), Baependí (54), est. de Encruzilhada (64), Cruzília (78), Minduri (120), Francisco Sales (145), Guabirobas (163), Cianita (199), Arantes (221), Ibertioga (254), Ponte Nova (286), Barbacena (296) e daí pela rodovia Rio—Belo Horizonte	525	15 — 00
	Ao Rio de Janeiro		
2 844	**Por ônibus,** de Itamonte a Itanhandú, (REF. 2 840)	18	0 — 40
2 845	— **pela R.M.V.,** de Itanhandú a Cruzeiro	46	1 — 35
2 846	— **pela E.F.C.B.,** de Cruzeiro ao Rio, (REF. 159)	252	5 — 30
	Total	**316**	**7 — 45**
2 847	**Por ônibus,** de Itamonte ao Rio, via Capelinha do Picú (9), Registro do Picú (23), Queluz (44), Arêias (56) e daí pela rodovia S. Paulo—Rio	275	8 — 45
	A Aiuruoca		
2 848	**Por ônibus,** de Itamonte a Pouso Alto, (REF. 2 838)	18	0 — 40
2 849	— **pela R.M.V.,** de Pouso Alto á est. de Aiuruoca, via Ibatuba (29)	105	3 — 50
2 850	— **por ônibus,** da est. de Aiuruoca a Aiuruoca	11	0 — 20
	Total	**134**	**4 — 50**
	A Baependí		
2 851	**Por ônibus,** de Itamonte a Pouso Alto, (REF. 2 838)	18	0 — 40
2 852	— **pela R.M.V.,** de Pouso Alto a Baependí, via Ibatuba (29)	59	2 — 20
	Total	**77**	**3 — 00**

Número de ordem (REF)	ITINERÁRIOS E MEIOS DE TRANSPORTE	Extensão em km	Tempo médio gasto em viagem h—m
2 853	**Por automóvel**, de Itamonte a Baependí, via Capivarí (11), Pouso Alto (18), Vidinha (27), Sengó (30), Boa Vista (33) e Caxambú (48)	54	1 — 45
	A Itanhandú		
2 854	**Por ônibus**, de Itamonte a Itanhandú, (REF. 2 840)	18	0 — 40
	A Liberdade		
2 855	**Por ônibus**, de Itamonte a Pouso Alto, (REF. 2 838)	18	0 — 40
2 856	— **pela R.M.V.**, de Pouso Alto a Liberdade, via Ibatuba (29)	162	6 — 20
	Total	180	7 — 00
	A Pouso Alto		
2 857	**Por ônibus**, de Itamonte a Pouso Alto, (REF. 2 838)	18	0 — 40
	A Alagoa		
2 858	**A cavalo**, de Itamonte a Alagoa	36	6 — 30
	139 — ITANHANDÚ		
	A Belo Horizonte		
2 859	**Pela R.M.V.**, de Itanhandú a Belo Horizonte, via Ibatuba (43), Freitas (60), Três Corações (123), Lavras (217), Ribeirão Vermelho (226), Garças (426), Divinópolis (568) e Azurita (640)	724	24 — 45
2 860	**Pela R.M.V.**, de Itanhandú a Cruzeiro	46	1 — 35
2 861	— **pela E.F.C.B.**, de Cruzeiro a Belo Horizonte, (REF. 273)	676	20 — 30
	Total	722	22 — 05
2 862	**Por automóvel**, de Itanhandú a Belo Horizonte, via Capivarí (7), Pouso Alto (14), Vidinha (23), Sengó (26), Boa Vista (29), Caxambú (44), Baependí (50), est. de Encruzilhada (60), Cruzília (74), Mindurí (116), Francisco Sales (141), Guabirobas (159), Cianita (195), Arantes (217), Ibertioga (250), Ponte Nova (282), Barbacena (292) e daí pela rodovia Rio—Belo Horizonte	521	15 — 00
	Ao Rio de Janeiro		
2 863	**Pela R.M.V.**, de Itanhandú a Cruzeiro	46	1 — 30
2 864	— **pela E.F.C.B.**, de Cruzeiro ao Rio, (REF. 159)	252	5 — 30
	Total	298	7 — 00
2 865	**Por ônibus**, de Itanhandú a Itamonte, via Capivarí (7)	18	0 — 40
2 866	— **por ônibus**, de Itamonte ao Rio, (REF. 2 847)	275	8 — 45
	Total	293	9 — 25
	A Itamonte		
2 867	**Por ônibus**, de Itanhandú a Itamonte, (REF. 2 865)	18	0 — 40
	A Passa Quatro		
2 868	**Pela R.M.V.**, de Itanhandú a Passa Quatro	12	0 — 30
2 869	**Por automóvel**, de Itanhandú a Passa Quatro, via Angaturama (5) e Tronqueiras (9)	13	0 — 30
	A Pouso Alto		
2 870	**Pela R.M.V.**, de Itanhandú a Pouso Alto	13	0 — 25
2 871	**Por automóvel**, de Itanhandú a Pouso Alto, via Capivarí (7)	14	0 — 30
	A Virgínia		
2 872	**Por automóvel**, de Itanhandú a Virgínia, via Condado (16) e Muquem (20)	32	1 — 10

Número de ordem (REF)	ITINERÁRIOS E MEIOS DE TRANSPORTE	Extensão em km	Tempo médio gasto em viagem h — m
	140 — ITAPECERICA		
	A Belo Horizonte		
2 873	**Pela R.M.V.,** de Itapecerica a Belo Horizonte, via G. Ferreira (35), Divinópolis (79) e Azurita (156)	234	8 — 20
2 874	**Por ônibus,** de Itapecerica a Belo Horizonte, via Lamounier (12), Capoeirão (16), Quilombo (21), Carmo da Mata (43), Oliveira (66), Japão (105), Paiol (112), Pipoca (125), Itaguara (137), Crucilândia (157), Bonfim (174), Brumadinho (205), Mário Campos (218), Sarzêdo (227), Ibirité (238) e Barreiro (247)	263	8 — 30
2 875	**Por automóvel,** de Itapecerica a Belo Horizonte, via Partidário (16), S. Sebastião do Curral (35), Cacôco (54), Divinópolis (62), S. Gonçalo (97), Igaratinga (125), Antunes (136), Caetano Preto (139), Pará de Minas (149), Tavares (160), Florestal (173), Juatuba (189), Vianópolis (201), Betim (212) e Bernardo Monteiro (229)	250	6 — 30
	Ao Rio de Janeiro		
2 876	**Pela R.M.V.,** de Itapecerica a Barbacena, via G. Ferreira (35), A. Mourão (145) e Campolide (355)	346	17 — 55
2 877	— **pela E.F.C.B.,** de Barbacena ao Rio	378	8 — 35
	Total	724	26 — 30
2 878	**Pela R.M.V.,** de Itapecerica a Barra Mansa, via G. Ferreira (35), A. Mourão (145), A. Botelho (189), Lavras (203) e Arantina (379)	488	21 — 05
2 879	— **pela E.F.C.B.,** de Barra Mansa ao Rio, (REF. 298)	154	3 — 20
	Total	642	24 — 25
2 880	**Por automóvel,** de Itapecerica ao Rio, via Lamounier (12), Capoeirão (16), Quilombo (21), Carmo da Mata (43), Oliveira (66), Matinha (78), Usina Jacaré (87), Morro do Ferro (100), S. Tiago (122), Santa Rita do Rio Abáixo (161), Ibitutinga (166), S. João del Rei (180), Tiradentes (192), Barroso (224), Barbacena (255) e daí pela rodovia Belo Horizonte—Rio	566	16 — 30
	A Candêias		
2 881	**Por automóvel,** de Itapecerica a Formiga, via Cafôfo (7) e Pouso Alegre (32)	46	1 — 45
2 882	— **pela R.M.V.,** de Formiga a Candêias	59	1 — 55
	Total	105	3 — 40
2 883	**Por automóvel,** de Itapecerica a Candêias, via Cafôfo (7), Pouso Alegre (32), Formiga (46), Moenda (58) e Baiões (70)	104	3 — 30
	A Carmo da Mata		
2 884	**Pela R.M.V.,** de Itapecerica a Carmo da Mata, via G. Ferreira (35)	51	1 — 40
2 885	**Por ônibus,** de Itapecerica a Carmo da Mata, via Lamounier (12), Capoeirão (16) e Quilombo (21)	43	1 — 30
	A Cláudio		
2 886	**Pela R.M.V.,** de Itapecerica a Cláudio, via G. Ferreira (35)	62	2 — 45
2 887	**Por ônibus,** de Itapecerica a Cláudio, via Lamounier (12), Capoeirão (16), Quilombo (21), Carmo da Mata (43), Barreiras (50), S. Bento (54) e Sobrado (62)	66	2 — 30
	A Divinópolis		
2 888	**Pela R.M.V.,** de Itapecerica a Divinópolis, via G. Ferreira (35)	79	3 — 10
2 889	**Por automóvel,** de Itapecerica a Divinópolis, via Partidário (16), S. Sebastião do Curral (35) e Cacôco (54)	62	2 — 00
	A Formiga		
2 890	**Por automóvel,** de Itapecerica a Formiga, (REF. 2 881)	46	1 — 45

Número de ordem (REF)	ITINERÁRIOS E MEIOS DE TRANSPORTE	Extensão em km	Tempo médio gasto em viagem h—m
	A Oliveira		
2 891	Pela R.M.V., de Itapecerica a Oliveira, via G. Ferreira (35)	76	3 — 00
2 892	Por ônibus, de Itapecerica a Oliveira, via Lamounier (12), Capoeirão (16), Quilombo (21) e Carmo da Mata (43)	66	2 — 00
	A Santo Antônio do Monte		
2 893	Pela R.M.V., de Itapecerica a Santo Antônio do Monte, via G. Ferreira (35) e Divinópolis (79)	148	6 — 20
2 894	Por automóvel, de Itapecerica a Santo Antônio do Monte, via Partidário (16), Camarão (38), Pedra do Indaiá (48), Chôro (53), Cachoeira do Diamante (56) e Ponte Nova (63)	75	2 — 30
	A Camacho		
2 895	Por automóvel, de Itapecerica a Camacho, via Lamounier (12), Palmeiras (14) e Lamens (71)	42	1 — 30
	A Marilândia		
2 896	Por automóvel, de Itapecerica a Marilândia, via Partidário (16)	38	1 — 20
	A Pedra do Indaiá		
2 897	Por automóvel, de Itapecerica a Pedra do Indaiá, via Partidário (16) e Camarão (38)	48	1 — 40
2 898	Por automóvel, de Itapecerica a Pedra do Indaiá, via Água Limpa (12)	29	1 — 15
	A S. Sebastião do Curral		
2 899	Por automóvel, de Itapecerica à S. Sebastião do Curral, via Partidário (16)	35	1 — 15
	141 — ITAÚNA		
	A Belo Horizonte		
2 900	Pela R.M.V., de Itaúna a Belo Horizonte, via Azurita (23)	100	3 — 05
2 901	Por ônibus, de Itaúna a Belo Horizonte, via Azurita (16), Mateus Leme (23), Juatuba (35), Vianópolis (47), Betim (58) e Bernardo Monteiro (72)	93	3 — 20
	Ao Rio de Janeiro		
2 902	Pela R.M.V., de Itaúna a Belo Horizonte, (REF. 2 900)	100	3 — 05
2 903	— pela E.F.C.B., de Belo Horizonte ao Rio, (REF. 610)	640	14 — 35
	Total	**740**	**17 — 40**
2 904	Por automóvel, de Itaúna ao Rio, via Azurita (16), Mateus Leme (23), Juatuba (35), Vianópolis (47), Betim (58), Bernardo Monteiro (72), Belo Horizonte (93) e daí pela rodovia Belo Horizonte—Rio	633	16 — 00
	A Bonfim		
2 905	Pela R.M.V., de Itaúna a Belo Horizonte, (REF. 2 900)	100	3 — 05
2 906	— por ônibus, de Belo Horizonte a Bonfim, via Barreiro (16), Ibirité (25), Sarzêdo (36), Mário Campos (45), Fêcho do Funil (51), Brumadinho (58) e Aroucas (74)	89	2 — 30
	Total	**189**	**5 — 35**
	A Brumadinho		
2 907	Pela R.M.V., de Itaúna a Belo Horizonte, (REF. 2 900)	100	3 — 05
2 908	— pela E.F.C.B., de Belo Horizonte a Brumadinho	61	1 — 35
	Total	**161**	**4 — 40**

Número de ordem (REF)	ITINERÁRIOS E MEIOS DE TRANSPORTE	Extensão em km	Tempo médio gasto em viagem h—m
2 909	**Por ônibus**, de Itaúna a Belo Horizonte, (REF. 2 901)	93	3 — 20
2 910	— **por ônibus**, de Belo Horizonte a Brumadinho, (REF. 644)	58	1 — 30
	Total	151	4 — 50
	A Cláudio		
2 911	**Pela R.M.V.**, de Itaúna a Cláudio, via Divinópolis (55) e G. Ferreira (98)	125	4 — 15
	A Divinópolis		
2 912	**Pela R.M.V.**, de Itaúna a Divinópolis	55	1 — 30
2 913	**Por automóvel**, de Itaúna a Divinópolis, via Garcias (3), Coêlhos (15), Pasto das Éguas (18), Carmo do Cajurú (35) e Ferrador (51)	58	1 — 40
	A Itaguara		
2 914	**A cavalo**, de Itaúna a Itaguara, via Córrego do Soldado (15) e Lavrinhas (30)	51	9 — 00
2 915	**Por ônibus**, de Itaúna a Belo Horizonte, (REF. 2 901)	93	3 — 20
2 916	— **por ônibus**, de Belo Horizonte a Itaguara, via Barreiro (16), Ibirité (25), Sarzêdo (36), Mário Campos (45), Brumadinho (58), Aroucas (74), Bonfim (89) e Crucilândia (106)	126	4 — 00
	Total	219	7 — 20
	A Mateus Leme		
2 917	**Pela R.M.V.**, de Itaúna a Mateus Leme, via Azurita (23)	28	1 — 00
2 918	**Por ônibus**, de Itaúna a Mateus Leme, via Azurita (16)	23	0 — 40
	A Pará de Minas		
2 919	**Pela R.M.V.**, de Itaúna a Pará de Minas, via Azurita (23)	50	2 — 50
2 920	**Por ônibus**, de Itaúna a Juatuba, via Azurita (16) Mateus Leme (23)	35	1 — 10
2 921	— **por ônibus**, de Juatuba a Pará de Minas, via Florestal (15), Gameleira (20) e Tavares (28)	40	1 — 20
	Total	75	2 — 30
	A Carmo do Cajurú		
2 922	**Pela R.M.V.**, de Itaúna a Carmo do Cajurú	37	1 — 00
2 923	**Por automóvel**, de Itaúna a Carmo do Cajurú, via Garcias (3), Coêlhos (15) e Pasto das Éguas (18)	35	1 — 10
	A Itatiaiussú		
2 924	**Por automóvel**, de Itaúna a Itatiaiussú, via Angú Sêco (6) e Vista Alegre (17)	30	1 — 00
2 925	**A cavalo**, de Itaúna a Itatiaiussú, via Angú Sêco (6)	30	5 — 30
	142 — ITINGA		
	A Belo Horizonte		
2 926	**Por automóvel**, de Itinga a Arassuaí	54	3 — 00
2 927	— **pela E.F.B.M.**, de Arassuaí a Teófilo Otoni	202	10 — 30
2 928	— **por ônibus**, de Teófilo Otoni a Governador Valadares, (REF. 70)	172	8 — 00
2 929	— **pela E.F.V.M.**, de Governador Valadares a Nova Era	211	6 — 55
2 930	— **pela E.F.C.B.**, de Nova Era a Belo Horizonte, (REF. 54)	185	6 — 10
	Total	824	34 — 35
	Ao Rio de Janeiro		
2 931	**Por automóvel**, de Itinga a Arassuaí	54	3 — 00
2 932	— **pela E.F.B.M.**, de Arassuaí a Teófilo Otoni	202	10 — 30
2 933	— **por ônibus**, de Teófilo Otoni a Governador Valadares, (REF. 70)	172	8 — 00
2 934	— **pela E.F.V.M.**, de Governador Valadares a Nova Era	211	6 — 55
2 935	— **pela E.F.C.B.**, de Nova Era ao Rio, (REF. 57)	745	22 — 30
	Total	1 384	50 — 55

Número de ordem (REF)	ITINERÁRIOS E MEIOS DE TRANSPORTE	Extensão em km	Tempo médio gasto em viagem h—m
2 936	**Por automóvel**, de Itinga a Arassuaí	54	3 — 00
2 937	— **pela E.F.B.M.**, de Arassuaí a Teófilo Otoni	202	10 — 30
2 938	— **por ônibus**, de Teófilo Otoni a Governador Valadares, (REF. 70)	172	8 — 00
2 939	— **pela E.F.V.M.**, de Governador Valadares a Vitória (Pedro Nolasco)	358	12 — 20
2 940	— **pela E.F.L.**, de Vitória ao Rio, (REF. 82)	639	22 — 05
	Total	1 425	55 — 55
	A Arassuaí		
2 941	**Por automóvel**, de Itinga a Arassuaí	54	3 — 00
	A Jequitinhonha		
2 942	**A cavalo**, de Itinga a Jequitinhonha, via S. Pedro do Jequitinhonha (72)	126	22 — 00
2 943	**A canoa**, de Itinga a Jequitinhonha, via Itaobim (52) e S. Pedro do Jequitinhonha (86)	134	27 — 00
	A Medina		
2 944	**Por automóvel**, de Itinga a Medina, via Comercinho (42)	84	3 — 30
2 945	**A cavalo**, de Itinga a Medina	72	13 — 00
	A Novo Cruzeiro		
2 946	**Por automóvel**, de Itinga a Arassuaí	54	3 — 00
2 947	— **pela E.F.B.M.**, de Arassuaí a Novo Cruzeiro	98	5 — 25
	Total	152	8 — 25
	A Salinas		
2 948	**Por automóvel**, de Itinga a Salinas, via Arassuaí (54), Itaporé (102) e Rubilita (142)	180	8 — 00
	A Teófilo Otoni		
2 949	**Por automóvel**, de Itinga a Arassuaí	54	3 — 00
2 950	— **pela E.F.B.M.**, de Arassuaí a Teófilo Otoni	202	10 — 30
	Total	256	13 — 30
	A Sant'Ana do Arassuaí		
2 951	**A cavalo**, de Itinga a Sant'Ana do Arassuaí	72	13 — 00
	143 — ITUIUTABA		
	A Belo Horizonte		
2 952	**Por ônibus**, de Ituiutaba a Uberlândia, via Pilões (17), Avantiguara (57), Toribatê (84) e Chapetuba (119)	156	5 — 40
2 953	— **pela C.M.E.F.**, de Uberlândia a Uberaba	135	2 — 50
2 954	— **pela R.M.V.**, de Uberaba a Belo Horizonte, (REF. 340)	752	24 — 20
	Total	1 043	32 — 50
2 955	**Por automóvel**, de Ituiutaba a Belo Horizonte, via S. Lourenço (35), Ponte Douradinho (65), Prata (83), Encruzilhada (109), Patrimônio (149), Veríssimo (188), J. Baiano (202), Chuá (212), Uberaba (233) e daí pela rodovia Uberaba—Belo Horizonte	837	23 — 00
	Ao Rio de Janeiro		
2 956	**Por ônibus**, de Ituiutaba a Uberlândia, (REF. 2 952)	156	5 — 40
2 957	— **pela C.M.E.F.**, de Uberlândia a Uberaba	135	2 — 50
2 958	— **pela R.M.V.**, de Uberaba a Barra Mansa, (REF. 348)	949	35 — 55
2 959	— **pela E.F.C.B.**, de Barra Mansa ao Rio, (REF. 298)	154	3 — 20
	Total	1 394	47 — 45

Número de ordem (REF)	ITINERÁRIOS E MEIOS DE TRANSPORTE	Extensão em km	Tempo médio gasto em viagem h—m
2 960	**Por ônibus**, de Ituiutaba a Uberlândia, (REF. 2 952)	156	5 — 40
2 961	— **pela C.M.E.F.**, de Uberlândia a Uberaba	135	2 — 50
2 962	— **pela R.M.V.**, de Uberaba a Belo Horizonte, (REF. 340)	752	24 — 20
2 963	— **pela E.F.C.B.**, de Belo Horizonte ao Rio, (REF. 610)	640	14 — 35
	Total	1 683	47 — 25
2 964	**Por ônibus**, de Ituiutaba a Uberlândia, (REF. 2 952)	156	5 — 40
2 965	— **pela C.M.E.F.**, de Uberlândia a Campinas, via Uberaba (135)	672	20 — 45
2 966	— **pela C.P.E.F.**, de Campinas a Jundiaí	44	0 — 50
2 967	— **pela S.P.R.**, de Jundiaí a S. Paulo	61	1 — 05
2 968	— **pela E.F.C.B.**, de S. Paulo ao Rio, (REF. 282)	499	11 — 45
	Total	1 432	40 — 05
	A Campina Verde		
2 969	**Por ônibus**, de Ituiutaba a Campina Verde, via Entroncamento (26)	92	3 — 00
	A Prata		
2 970	**Por ônibus**, de Ituiutaba a Prata, via Ponte do Douradinho (36)	102	3 — 30
2 971	**Por automóvel**, de Ituiutaba a Prata, via S. Lourenço (35) e Ponte do Douradinho (65)	83	2 — 30
	A Toribatê		
2 972	**Por ônibus**, de Ituiutaba a Toribatê, via Pilões (17) e Avantiguara (57)	84	3 — 00
	A Capinópolis		
2 973	**Por ônibus**, de Ituiutaba a Capinópolis	42	2 — 30
	A Gurinhatã		
2 974	**Por ônibus**, de Ituiutaba a Gurinhatã, via Ponte do Prata (35)	60	3 — 00
	A Santa Vitória		
2 975	**Por ônibus**, de Ituiutaba a Santa Vitória, via Ponte do Prata (35) e Barreiro do Valadão (60)	108	5 — 00
	144 — ITUMIRIM		
	A Belo Horizonte		
2 976	**Pela R.M.V.**, de Itumirim a Belo Horizonte, via Lavras (32), Ribeirão Vermelho (41), Garças (241), Divinópolis (383) e Azurita (461)	539	18 — 40
2 977	**Pela R.M.V.**, de Itumirim a Belo Horizonte, via Lavras (32), Ribeirão Vermelho (41), A. Mourão (90), Divinópolis (243) e Azurita (321)	398	16 — 10
2 978	**Por ônibus**, de Itumirim a Lavras	21	1 — 00
2 979	— **por ônibus**, de Lavras a Oliveira, via Ijací (15), Macáia (17), Xavier (27), Bom Sucesso (40), Machados (57) e Matinha (88)	100	4 — 20
2 980	— **por ônibus**, de Oliveira a Belo Horizonte, (REF. 822)	197	6 — 00
	Total	318	11 — 20
	Ao Rio de Janeiro		
2 981	**Pela R.M.V.**, de Itumirim a Barra Mansa, via Arantina (144)	253	10 — 00
2 982	— **pela E.F.C.B.**, de Barra Mansa ao Rio, (REF. 298)	154	3 — 20
	Total	407	13 — 20
	A Baependí		
2 983	**Pela R.M.V.**, de Itumirim a Baependí, via Lavras (32), Três Corações (126), Freitas (190) e Ibatuba (207)	237	8 — 10
2 984	**Por automóvel**, de Itumirim a Baependí, via Lavras (21), Nepomuceno (56), Pinheiros (72), J. Urbano (101), Varginha (116), Três Corações (158), Cambuquira (179), Triângulo (190), Conceição do Rio Verde (216) e Caxambú (244)	250	10 — 00

Número de ordem (REF)	ITINERÁRIOS E MEIOS DE TRANSPORTE	Extensão em km	Tempo médio gasto em viagem h—m
	A Bom Sucesso		
2 985	**Pela R.M.V.**, de Itumirim a Bom Sucesso, via Lavras (32), Ribeirão Vermelho (41) e A. Mourão (90)	103	4 — 45
2 986	**Por automóvel**, de Itumirim a Bom Sucesso, via Lavras (21), Ijací (36), Macáia (38) e Xavier (48)	61	2 — 00
	A Carmo da Cachoeira		
2 987	**Pela R.M.V.**, de Itumirim a Carmo da Cachoeira, via Lavras (32)	86	3 — 00
2 988	**Por automóvel**, de Itumirim a Carmo da Cachoeira, via Lavras (21), Cachoeirinha (35) e Barra (54)	77	2 — 30
	A Francisco Sales		
2 989	**Pela R.M.V.**, de Itumirim a Francisco Sales	98	3 — 45
	A Lavras		
2 990	**Pela R.M.V.**, de Itumirim a Lavras	32	1 — 10
2 991	**Por ônibus**, de Itumirim a Lavras	21	1 — 00
	A S. João del Rei		
2 992	**Pela R.M.V.**, de Itumirim a S. João del Rei, via Lavras (32), Ribeirão Vermelho (41) e A. Mourão (90)	193	8 — 20
2 993	**Por ônibus**, de Itumirim a S. João del Rei, via Macuco (23), Itutinga (35), Balsa do Rio Grande (39), S. Sebastião da Vitória (69) e Rio das Mortes (90)	101	4 — 00
	A Ingaí		
2 994	**A cavalo**, de Itumirim a Ingaí	15	2 — 30
	A Itutinga		
2 995	**Por ônibus**, de Itumirim a Itutinga, via Macuco (23)	35	1 — 20
	A Luminárias		
2 996	**Pela R.M.V.**, de Itumirim a Paula Freitas	21	0 — 50
2 997	— **a cavalo**, de Paula Freitas a Luminárias	15	2 — 30
	Total	**36**	**3 — 20**
2 998	**A cavalo**, de Itumirim a Luminárias, via Ingaí (15)	32	6 — 00
	145 — JABOTICATUBAS		
	A Belo Horizonte		
2 999	**Por ônibus**, de Jaboticatubas a Belo Horizonte, via Boa Vista (7), Julião (18), Entroncamento (25), Ponte Raul Soares (28), Campinho (30), Lagoa Santa (37), Vespasiano (48), Bernardo de Sousa (57), Venda Nova (68) e Pampulha (73)	82	3 — 10
	Ao Rio de Janeiro		
3 000	**Por ônibus**, de Jaboticatubas a Belo Horizonte, (REF. 2 999)	82	3 — 10
3 001	— **pela E.F.C.B.**, de Belo Horizonte ao Rio, (REF. 610)	640	14 — 35
	Total	**722**	**17 — 45**
3 002	**Por automóvel**, de Jaboticatubas ao Rio, via Boa Vista (7), Julião (18), Entroncamento (25), Ponte Raul Soares (28), Campinho (30), Lagoa Santa (37), Vespasiano (48), Bernardo de Sousa (57), Venda Nova (68), Pampulha (73), Belo Horizonte (82) e daí pela rodovia Belo Horizonte—Rio	622	18 — 00

Pto. Novilhona Brava
Brasil Land
Pto. Cavalo
Paredão
Entroncamento
Guaicuí
Jequitaí
Buritizeiro
PIRAPORA
Cana Brava
Aarão Reis
Vazea da Palma
667-JOÃO PINHEIRO
Diamante
Contria
S.GONÇALO DO ABAETÉ
Lagoa
Canastrão
Cap. do Chumbo
MORADA
Morro da Garça
219-CORINTO
Tomaz Gonzaga
230-Osório de Almeida
194-CURVELO
Buriti Comprido
Biquinhas
Paineiras
Junco
Barra do Paraopeba
Piedade do Bagre
Pto. de Cachoeira
404-TIROS
Patos
Santa Cruz
Buritizal
Arapué
385-Espinha do Peixe
ABAETÉ-276
Est. Pompéu-235
218-POMPÉU
Angueretá
152-Pedras
143-Lagoa do Jacaré
130-Boa Vista
373-Matutina
Funchal
Km 270
S. Simão
Est. Abaeté
Quartel Geral
MARTINHO CAMPOS-270
Pto. Pará
198-Pompéu Velho
119-PARAOPEBA
116-Cedro
S. GOTARDO-352
Km 337
321-Barra do Funchal
Melo Viana-306
Estrêla
268-DORES DO INDAIÁ
Papagaios-171
R. do Peixe-191
159-Maravilhas
148-Sapecado
137-Pte. Sto. Cruz
117-C. Macacos
Inhaume
83-SETE LAGOAS
73-Prudente de Morais
Capim Branco
59-MATOZINHOS
Fortuna
PEQUI-140
Urucúia
40-PEDRO LEOPOLDO
37-Pindaré
70-ESMERALDAS
21-Campanhã
14-Venda Nova
9-Pampulha
Km 0-BELO HORIZONTE
Km 13
25-Ibirité
36-Sarzedo
45-Mário Campos
58-BRUMADINHO
14-Arôucas
89-BONFIM
Km 287
Km 254
238-Engenho
A. Isaacson
423-CAMPOS ALTOS
Cachoeirinha
Córrego d'Anta
Tapiraí
309-LUZ
Moema-263
240-Pedra do Chumbo
214-BOM DESPACHO
215-PITANGUÍ
Concr.do Pará
119-S.José da Varginha
Cova d'Anta-130
PARÁ DE MINAS-98
Cercado
84-Tavares
73-Florestal
Viano Jr.
Contagem
Valinho-293
289-Estêios
Groladas-242
194-Capivari
192-Araujos
172-Perdigão
161-Costas
150-S.Gonçalo
115-Antunes
MATEUS LEME-70
123-Igaratinga
BETIM-33
Azurita-37
B. Monteiro
333-BAMBUÍ
Km 311
259-LAGOA DA PRATA
200-Lamoras, Est. S.Gonçalo-156
Km 133
ITAÚNA-23
Sto. Ant. dos Campos
Igarapé
Boturobi
Angú Seco
Itutiaiussú
IGUATAMA
C. Bernardes
Bom Jardim
Cunhas
Calcio
Índia
Perobas
ARCOS
L. dos Martins
PAINS
Loanda
PIUÍ
FORMIGA
Água Limpa
Pouso Alegre
ITAPECERICA
221-STO. ANT. DO MONTE
Ponte Nova
Pedra do Indaiá
DIVINÓPOLIS-185
Carmo do Cajurú
Ferrador
S.Seb do Curral
Partidário
Pto. Wander
Pto. Novilhona Brava
Brasil Land
Pto. Cavalo
Paredão
Entroncamento
Guaicuí
Jequitaí
Buritizeiro
PIRAPORA
Cana Brava
Aarão Reis
Vazea da Palma
667-JOÃO PINHEIRO
Diamante
Contria
S.GONÇALO DO ABAETÉ
Lagoa
Canastrão
Cap. do Chumbo
MORADA
Morro da Garça
219-CORINTO
Tomaz Gonzaga
230-Osório de Almeida
194-CURVELO
Buriti Comprido
Biquinhas
Paineiras
Junco
Barra do Paraopeba
Piedade do Bagre
Pto. de Cachoeira
404-TIROS
Patos
Santa Cruz
Buritizal
Arapué
385-Espinha do Peixe
ABAETÉ-276
Est. Pompéu-235
218-POMPÉU
Angueretá
152-Pedras
143-Lagoa do Jacaré
130-Boa Vista
373-Matutina
Funchal
Km 270
S. Simão
Est. Abaeté
Quartel Geral
MARTINHO CAMPOS-270
Pto. Pará
198-Pompéu Velho
119-PARAOPEBA
116-Cedro
S. GOTARDO-352
Km 337
321-Barra do Funchal
Melo Viana-306
Estrêla
268-DORES DO INDAIÁ
Papagaios-171
R. do Peixe-191
159-Maravilhas
148-Sapecado
137-Pte. Sto. Cruz
117-C. Macacos
Inhaume
83-SETE LAGOAS
73-Prudente de Morais
Capim Branco
59-MATOZINHOS
Fortuna
PEQUI-140
Urucúia
40-PEDRO LEOPOLDO
37-Pindaré
70-ESMERALDAS
21-Campanhã
14-Venda Nova
9-Pampulha
Km 0-BELO HORIZONTE
Km 13
25-Ibirité
36-Sarzedo
45-Mário Campos
58-BRUMADINHO
14-Arôucas
89-BONFIM
Km 287
Km 254
238-Engenho
A. Isaacson
423-CAMPOS ALTOS
Cachoeirinha
Córrego d'Anta
Tapiraí
309-LUZ
Moema-263
240-Pedra do Chumbo
214-BOM DESPACHO
215-PITANGUÍ
Concr.do Pará
119-S.José da Varginha
Cova d'Anta-130
PARÁ DE MINAS-98
Cercado
84-Tavares
73-Florestal
Viano Jr.
Contagem
Valinho-293
289-Estêios
Groladas-242
194-Capivari
192-Araujos
172-Perdigão
161-Costas
150-S.Gonçalo
115-Antunes
MATEUS LEME-70
123-Igaratinga
BETIM-33
Azurita-37
B. Monteiro
333-BAMBUÍ
Km 311
259-LAGOA DA PRATA
200-Lamoras, Est. S.Gonçalo-156
Km 133
ITAÚNA-23
Sto. Ant. dos Campos
Igarapé
Boturobi
Angú Seco
Itutiaiussú
IGUATAMA
C. Bernardes
Bom Jardim
Cunhas
Calcio
Índia
Perobas
ARCOS
L. dos Martins
PAINS
Loanda
PIUÍ
FORMIGA
Água Limpa
Pouso Alegre
ITAPECERICA
221-STO. ANT. DO MONTE
Ponte Nova
Pedra do Indaiá
DIVINÓPOLIS-185
Carmo do Cajurú
Ferrador
S.Seb do Curral
Partidário
Pto. Wander

– ESQUEMA DA
RODOVIA BELO HORIZONTE-UBERABA
E SEUS PRINCIPAIS RAMAIS E LIGAÇÕES
ESCALA
GOIÂNIA
POUSO ALTO
PONTALINA
CALDAS NOVAS
CATALÃO
TUPACIGUARA
CONVENÇÕES

Número de ordem (REF)	ITINERÁRIOS E MEIOS DE TRANSPORTE	Extensão em km	Tempo médio gasto em viagem h—m
	A Caeté		
3 003	Por **ônibus**, de Jaboticatubas a Belo Horizonte, (REF. 2 999)	82	3 — 10
3 004	— **pela E.F.C.B.**, de Belo Horizonte a Caeté, via General Carneiro (14) e Sabará (22)	47	1 — 50
	Total	129	5 — 00
	A Conceição do Mato Dentro		
3 005	Por **ônibus**, de Jaboticatubas a Lagoa Santa, via Boa Vista (7), Julião (18), Entroncamento (25), Ponte Raul Soares (28) e Campinho (30)	37	1 — 30
3 006	— **por ônibus**, de Lagoa Santa a Conceição do Mato Dentro, via Campinho (7), Ponte Raul Soares (9), Entroncamento (12), Almeidas (35), Jatobá (53), Cipó (63), Vacaria (69), Paláeio (87) e Entroncamento (92)	142	4 — 30
	Total	179	6 — 00
	A Cordisburgo		
3 007	Por **ônibus**, de Jaboticatubas a Vespasiano, via Boa Vista (7), Julião (18), Entroncamento (25), Ponte Raul Soares (28), Campinho (30) e Lagoa Santa (37)	48	2 — 00
3 008	— **pela E.F.C.B.**, de Vespasiano a Cordisburgo	116	3 — 40
	Total	164	5 — 40
	A Lagoa Santa		
3 009	Por **ônibus**, de Jaboticatubas a Lagoa Santa, (REF. 3 005)	37	1 — 30
	A Matozinhos		
3 010	Por **ônibus**, de Jaboticatubas a Vespasiano, (REF. 3 007)	48	2 — 00
3 011	— **pela E.F.C.B.**, de Vespasiano a Matozinhos	31	1 — 00
	Total	79	3 — 00
	A Pedro Leopoldo		
3 012	Por **ônibus**, de Jaboticatubas a Vespasiano, (REF. 3 007)	48	2 — 00
3 013	— **pela E.F.C.B.**, de Vespasiano a Pedro Leopoldo	21	0 — 45
	Total	69	2 — 45
	A Presidente Vargas		
3 014	Por **ônibus**, de Jaboticatubas a Belo Horizonte, (REF. 2 999)	82	3 — 10
3 015	— **por ônibus**, de Belo Horizonte a Presidente Vargas, via Triângulo (16), Sabará (23), Caeté (48), Barão de Cocais (86) e Santa Bárbara (98)	162	7 — 30
	Total	244	10 — 40
	A Santa Luzia		
3 016	Por **ônibus**, de Jaboticatubas a Belo Horizonte, (REF. 2 999)	82	3 — 10
3 017	— **por ônibus**, de Belo Horizonte a Santa Luzia, (REF. 654)	28	0 — 50
	Total	110	4 — 00
3 018	Por **ônibus**, de Jaboticatubas a Vespasiano, (REF. 3 007)	48	2 — 00
3 019	— **pela E.F.C.B.**, de Vespasiano a Santa Luzia	17	0 — 30
	Total	65	2 — 30
	A Santa Maria de Itabira		
3 020	Por **ônibus**, de Jaboticatubas a Belo Horizonte, (REF. 2 999)	82	3 — 10
3 021	— **por ônibus**, de Belo Horizonte a Santa Maria de Itabira, via Triângulo (16), Sabará (23), Caeté (48), Barão de Cocais (86), Santa Bárbara (98) e Presidente Vargas (162)	196	9 — 00
	Total	278	12 — 10
	A Sete Lagoas		
3 022	Por **ônibus**, de Jaboticatubas a Vespasiano, (REF. 3 007)	48	2 — 00
3 023	— **pela E.F.C.B.**, de Vespasiano a Sete Lagoas	57	1 — 50
	Total	105	3 — 50

Número de ordem (REF)	ITINERÁRIOS E MEIOS DE TRANSPORTE	Extensão em km	Tempo médio gasto em viagem h—m
	A Baldim		
3 024	**Por automóvel**, de Jaboticatubas a Baldim, via Boa Vista (7), Julião (18), Entroncamento (25) e S. Vicente (61)	68	2 — 20
3 025	**A cavalo**, de Jaboticatubas a Baldim	42	7 — 30
	A Riacho Fundo		
3 026	**A cavalo**, de Jaboticatubas a Riacho Fundo	63	11 — 00
	146 — JACINTO		
	A Belo Horizonte		
3 027	**Por automóvel**, de Jacinto a Montes Claros, via Almenara (60), Currais (86), Pedra Grande (102), Pedra Azul (170), Cachoeira do Pajeú (212), Salinas (326), Água Branca (368), Peixe Bravo (410), Entroncamento (462), Estivinha (478), Barrocão (508) e Francisco Sá (548)	603	25 — 00
3 028	— **pela E.F.C.B.**, de Montes Claros a Belo Horizonte, (REF. 178)	540	17 — 35
	Total	1 143	**42 — 35**
	Ao Rio de Janeiro		
3 029	**Por automóvel**, de Jacinto a Montes Claros, (REF. 3 027)	603	25 — 00
3 030	— **pela E.F.C.B.**, de Montes Claros ao Rio, (REF. 180)	1 116	32 — 35
	Total	1 719	**57 — 35**
	A Almenara		
3 031	**Por automóvel**, de Jacinto a Almenara	60	3 — 00
3 032	**A cavalo**, de Jacinto a Almenara	60	11 — 30
	A Rubim		
3 033	**Por automóvel**, de Jacinto a Rubim, via Almenara (60)	100	4 — 30
3 034	**A cavalo**, de Jacinto a Rubim	48	8 — 30
	A Jordânia		
3 035	**A cavalo**, de Jacinto a Jordânia	42	8 — 00
	A Salto da Divisa		
3 036	**Por automóvel**, de Jacinto a Salto da Divisa	60	3 — 00
3 037	**A cavalo**, de Jacinto a Salto da Divisa	60	10 — 30
	147 — JACUÍ		
	A Belo Horizonte		
3 038	**Por ônibus**, de Jacuí a Biguatinga, via Pinhal (7)	22	1 — 00
3 039	— **pela C.M.E.F.**, de Biguatinga a Juréia, via Guaxupé (29)	104	7 — 20
3 040	— **pela R.M.V.**, de Juréia a Belo Horizonte, (REF. 405)	752	27 — 40
	Total	878	**36 — 00**
3 041	**Por automóvel**, de Jacuí a Belo Horizonte, via Fortaleza (18), Santa Cruz das Arêias (25), Ponte do Rio S. João (26), Passos (49), Usina Açucareira (59), S. Bento (85), Barra (121), Capitólio (139), Piúí (163), Lagoa dos Martins (178), Perobas (193), Cunhas (214), Iguatama (232), Garças (235), C. Bernardes (255), Lagoa da Prata (273), Grotadas (290), Moema (309), Limeiras (332), Araujos (350), Perdigão (360), Costas (371), est. S. Gonçalo (376), S. Gonçalo (382), Igaratinga (409), Antunes (417), Caetano Preto (424), Pará de Minas (434), Tavares (446), Florestal (459), Juatuba (474), Vianópolis (486), Betim (497) e Bernardo Monteiro (511)	532	19 — 00

Número de ordem (REF)	ITINERÁRIOS E MEIOS DE TRANSPORTE	Extensão em km	Tempo médio gasto em viagem h—m
	Ao Rio de Janeiro		
3 042	**Por ônibus**, de Jacuí a Biguatinga, (REF. 3 038)	22	1 — 00
3 043	— **pela C.M.E.F.**, de Biguatinga a Juréia, (REF. 3 039)	104	7 — 20
3 044	— **pela R.M.V.**, de Juréia a Cruzeiro, (REF. 198)	361	13 — 50
3 045	— **pela E.F.C.B.**, de Cruzeiro ao Rio, (REF. 159)	252	5 — 30
	Total	739	27 — 40
3 046	**Por automóvel**, de Jacuí ao Rio, via Pinhal (7), Biguatinga (22), Encruzilhada (27), Japí (41), Santa Esméria (53), Moçambo (59), Muzambinho (69), Palméia (77), Monte Cristo (87), Monte Belo (95), Trompowski (102), Areado (138), Alfenas (174), Fama (190), Paraguassú (217), Escaramuça (229), Elói Mendes (247), Buenos (257), Varginha (269), Palmela dos Coêlhos (307), Campanha (315), S. Bento (321), Cambuquira (335), Triângulo (346), Conceição do Rio Verde (372), Contendas (380), Caxambú (400), Boa Vista (415), Vidinha (421), Pouso Alto (430), Capivarí (437), Itamonte (448), Capelinha do Picú (457), Registro do Picú (471), Queluz (492), Arêias (504) e daí pela rodovia S. Paulo—Rio	723	21 — 30
	A Monsanto		
3 047	**Por ônibus**, de Jacuí a Monsanto, via Bicudos (12), Mamotes (20), Tanquinho (25) e Alves (40)	46	2 — 00
3 048	**Por ônibus**, de Jacuí a Biguatinga, (REF. 3 038)	22	1 — 00
3 049	— **pela C.M.E.F.**, de Biguatinga a Monsanto, via Guaxupé (29)	77	3 — 30
	Total	99	4 — 30
	A Nova Resende		
3 050	**Por automóvel**, de Jacuí a Nova Resende, via Pinhal (7), Biguatinga (22) e S. Pedro da União (36)	63	2 — 00
	A Passos		
3 051	**Por automóvel**, de Jacuí a Passos, via Fortaleza (18), Santa Cruz das Arêias (25) e Ponte do Rio S. João (26)	49	1 — 45
	A Pratápolis		
3 052	**Por automóvel**, de Jacuí a Passos, (REF. 3 051)	49	1 — 45
3 053	— **pela C.M.E.F.**, de Passos a Pratápolis	45	1 — 35
	Total	94	3 — 20
3 054	**Por automóvel**, de Jacuí a Pratápolis, via Fortaleza (18), Santa Cruz das Arêias (25) e Itaú de Minas (48)	68	2 — 30
	A São Pedro da União		
3 055	**Por automóvel**, de Jacuí a S. Pedro da União, via Pinhal (7) e Biguatinga (22)	36	1 — 20
	A S. Sebastião do Paraíso		
3 056	**Por ônibus**, de Jacuí a Monsanto, (REF. 3 047)	46	2 — 00
3 057	— **pela C.M.E.F.**, de Monsanto a S. Sebastião do Paraíso	50	1 — 45
	Total	96	3 — 45
3 058	**Por ônibus**, de Jacuí a S. Sebastião do Paraíso, via Termópolis (15), Barreiras (18) e Ponte do Ribeirão Sant'Ana (23)	41	1 — 20
	A Santa Cruz das Arêias		
3 059	**Por automóvel**, de Jacuí a Santa Cruz das Arêias, via Fortaleza (18)	25	1 — 00

Número de ordem (REF)	ITINERÁRIOS E MEIOS DE TRANSPORTE	Extensão em km	Tempo médio gasto em viagem h—m
	148 — JACUTINGA		
	A Belo Horizonte		
3 060	**Pela R.M.V.**, de Jacutinga a Belo Horizonte, (REF. 270)	936	33 — 00
3 061	**Pela R.M.V.**, de Jacutinga a Cruzeiro, (REF. 272)	345	11 — 10
3 062	— **pela E.F.C.B.**, de Cruzeiro a Belo Horizonte, (REF. 273)	676	20 — 30
	Total	1 021	**31 — 40**
3 063	**Por automóvel**, de Jacutinga a Belo Horizonte, via Peitudo (17), Ouro Fino (31), Francisco Sá (45), Bogarí (54), Borda da Mata (61), Serra das Anhumas (78), Pouso Alegre (91), Pimentel (112), Silvianópolis (127), Retiro (147), S. Gonçalo do Sapucaí (179), Dom Ferrão (188), Palmela dos Coêlhos (201), Varginha (239), J. Urbano (254), Pinheiros (283), Nepomuceno (299), Lavras (334), Ijací (349), Macáia (351), Xavier (361), Bom Sucesso (374), Machados (391), Matinha (422), Oliveira (434), Japão (473), Paiol (480), Itaguara (505), Crucilândia (525), Bonfim (542), Brumadinho (573), Sarzêdo (595), Ibirité (606) e Barreiro (615)	631	22 — 00
	Ao Rio de Janeiro		
3 064	**Pela R.M.V.**, de Jacutinga a Cruzeiro, (REF. 272)	345	11 — 10
3 065	— **pela E.F.C.B.**, de Cruzeiro ao Rio, (REF. 159)	252	5 — 30
	Total	597	**16 — 40**
3 066	**Por automóvel**, de Jacutinga ao Rio, via Peitudo (17), Ouro Fino (31), Francisco Sá (45), Bogarí (54), Borda da Mata (61), Serra das Anhumas (78), Pouso Alegre (91), Pôrto Sapucaí (109), Santa Rita do Sapucaí (120), José Procópio (139), Alegre (146), Boa Vista (159), Itajubá (166), Zéca Fortes (182), Delfim Moreira (198), Piquête (228), Lorena (251) e daí pela rodovia S. Paulo—Rio	556	15 — 00
	A Andradas		
3 067	**Por ônibus**, de Jacutinga a Andradas, via S. Luiz (4), Pinhal (21) e Jardim (33)	48	2 — 30
3 068	**Por automóvel**, de Jacutinga a Andradas, via Albertina (16), Abertão de Cima (18) e Bebedouro (21)	33	2 — 00
	A Monte Sião		
3 069	**Por ônibus**, de Jacutinga a Monte Sião, via Taquaral (15) e Rio das Pedras (18)	25	1 — 00
3 070	**Por automóvel**, de Jacutinga a Monte Sião, via Francos (14)	22	0 — 50
	A Ouro Fino		
3 071	**Pela R.M.V.**, de Jacutinga a Ouro Fino	31	1 — 25
3 072	**Por ônibus**, de Jacutinga a Ouro Fino, via Peitudo (17)	31	1 — 15
	A Albertina		
3 073	**Por automóvel**, de Jacutinga a Albertina	16	0 — 40
	149 — JANUÁRIA		
	A Belo Horizonte		
3 074	**Pela Nav. S. Francisco**, de Januária a Pirapora	319	31 — 30
3 075	— **pela E.F.C.B.**, de Pirapora a Belo Horizonte, (REF. 2 177)	430	14 — 40
	Total	749	**46 — 10**
3 076	**Pela Nav. S. Francisco**, de Januária a Pedras de Maria da Cruz	19	1 — 30
3 077	— **por automóvel**, de Pedras de Maria da Cruz a Montes Claros, via Encruzilhada (79) e Miralta (172)	196	8 — 00
3 078	— **pela E.F.C.B.**, de Montes Claros a Belo Horizonte, (REF. 178)	540	17 — 35
	Total	755	**27 — 05**

Número de ordem (REF)	ITINERÁRIOS E MEIOS DE TRANSPORTE	Extensão em km	Tempo médio gasto em viagem h—m
	Ao Rio de Janeiro		
3 079	**Pela Nav. S. Francisco,** de Januária a Pirapora	319	31 — 30
3 080	— **pela E.F.C.B.,** de Pirapora ao Rio, (REF. 2 182)	1 006	29 — 35
	Total	1 325	61 — 05
3 081	**Pela Nav. S. Francisco,** de Januária a Pedras de Maria da Cruz	19	1 — 30
3 082	— **por automóvel,** de Pedras de Maria da Cruz a Montes Claros, (REF. 3 077)	196	8 — 00
3 083	— **pela E.F.C.B.,** de Montes Claros ao Rio, (REF. 180)	1 116	32 — 35
	Total	1 331	42 — 05
	A Brasília		
3 084	**Pela Nav. S. Francisco,** de Januária a Pedras de Maria da Cruz	19	1 — 30
3 085	— **por automóvel,** de Pedras de Maria da Cruz a Brasília, via Encruzilhada (79)	101	4 — 00
	Total	120	5 — 30
	A Manga		
3 086	**Pela Nav. S. Francisco,** de Januária a Manga	109	7 — 10
	A S. Francisco		
3 087	**Pela Nav. S. Francisco,** de Januária a S. Francisco	89	9 — 30
	A S. João da Ponte		
3 088	**A cavalo,** de Januária a S. João da Ponte	84	15 — 30
	A S. Romão		
3 089	**Pela Nav. S. Francisco,** de Januária a S. Romão	150	14 — 30
	A Brejo do Amparo		
3 090	**Por automóvel,** de Januária a Brejo do Amparo	6	0 — 15
	A Cônego Marinho		
3 091	**Por automóvel,** de Januária a Cônego Marinho	30	1 — 30
	A Itacarambí		
3 092	**Pela Nav. S. Francisco,** de Januária a Itacarambí	46	3 — 30
3 093	**A cavalo,** de Januária a Itacarambí	50	9 — 00
	A Levinópolis		
3 094	**A cavalo,** de Januária a Levinópolis	33	6 — 30
	A Missões		
3 095	**Pela Nav. S. Francisco,** de Januária a Itacarambí	46	3 — 30
3 096	— **a cavalo,** de Itacarambí a Missões	28	5 — 00
	Total	74	8 — 30
	A Pedras de Maria da Cruz		
3 097	**Pela Nav. S. Francisco,** de Januária a Pedras de Maria da Cruz	19	1 — 30
3 098	**A canoa,** de Januária a Pedras de Maria da Cruz	19	3 — 30

Número de ordem (REF)	ITINERÁRIOS E MEIOS DE TRANSPORTE	Extensão em km	Tempo médio gasto em viagem h—m
	150 — JEQUERÍ		
	A Belo Horizonte		
3 099	**Por ônibus**, de Jequerí a Ponte Nova, via Bonfim (12), Bálsamo (19), S. Miguel (25), S. João (30) e Esperança (42)	48	2 — 00
3 100	— **pela E.F.C.B.**, de Ponte Nova a Belo Horizonte, (REF. 24)	252	10 — 00
	Total	**300**	**12 — 00**
3 101	**Por automóvel**, de Jequerí a Belo Horizonte, via Bonfim (12), Bálsamo (19), S. Miguel (25), S. João (30), Esperança (42), Ponte Nova (48), Raza (55), Pontal (59), Rio Doce (80), Dom Silvério (98), Alvinópolis (116), Caxambú (138), Rio Piracicaba (153), Florália (171), Santa Bárbara (189), Barra Feliz (196), Barão de Cocais (201), Caeté (239), Mestre Caetano (252), Sabará (264) e Triângulo (271)	287	13 — 00
	A Ao Rio de Janeiro		
3 102	**Por ônibus**, de Jequerí a Ponte Nova, (REF. 3 099)	48	2 — 00
3 103	— **pela E.F.L.**, de Ponte Nova ao Rio, (REF. 597)	442	16 — 10
	Total	**490**	**18 — 10**
	A Abre Campo		
3 104	**Por ônibus**, de Jequerí a Ponte Nova, (REF. 3 099)	48	2 — 00
3 105	— **pela E.F.L.**, de Ponte Nova a S. Pedro dos Ferros	79	3 — 10
3 106	— **por ônibus**, de S. Pedro dos Ferros a Abre Campo, (REF. 2 092)	26	1 — 00
	Total	**153**	**6 — 10**
3 107	**Por automóvel**, de Jequerí a Abre Campo, via Grota (18)	36	6 — 30
	A Ervália		
3 108	**Por ônibus**, de Jequerí a Ponte Nova, (REF. 3 099)	48	2 — 00
3 109	— **pela E.F.L.**, de Ponte Nova a Coimbra	82	2 — 50
3 110	— **por ônibus**, de Coimbra a Ervália, (REF. 1 347)	24	1 — 00
	Total	**154**	**5 — 50**
	A Ponte Nova		
3 111	**Por ônibus**, de Jequerí a Ponte Nova, (REF. 3 099)	48	2 — 00
	A Rio Casca		
3 112	**Por ônibus**, de Jequerí a Ponte Nova, (REF. 3 099)	48	2 — 00
3 113	— **pela E.F.L.**, de Ponte Nova a Rio Casca	51	1 — 55
	Total	**99**	**3 — 55**
3 114	**Por ônibus**, de Jequerí a Ponte Nova, (REF. 3 099)	48	2 — 00
3 115	— **por ônibus**, de Ponte Nova a Rio Casca, via Usina Pião (11) e Piedade (34)	50	2 — 30
	Total	**98**	**4 — 30**
	A Teixeiras		
3 116	**Por ônibus**, de Jequerí a Ponte Nova, (REF. 3 099)	48	2 — 00
3 117	— **pela E.F.L.**, de Ponte Nova a Teixeiras	39	1 — 20
	Total	**87**	**3 — 20**
3 118	**Por ônibus**, de Jequerí a Ponte Nova, (REF. 3 099)	48	2 — 00
3 119	— **por ônibus**, de Ponte Nova a Teixeiras, via Váu-Assú (15) e Bom Jardim (25)	37	1 — 30
	Total	**85**	**3 — 30**
	A Viçosa		
3 120	**Por ônibus**, de Jequerí a Ponte Nova, (REF. 3 099)	48	2 — 00
3 121	— **pela E.F.L.**, de Ponte Nova a Viçosa	57	1 — 45
	Total	**105**	**3 — 45**

Número de ordem (REF)	ITINERÁRIOS E MEIOS DE TRANSPORTE	Extensão em km	Tempo médio gasto em viagem h—m
3 122	**Por ônibus**, de Jequerí a Ponte Nova, (REF. 3 099)	48	2 — 00
3 123	— **por ônibus**, de Ponte Nova a Viçosa, via Váu-Assú (15), Bom Jardim (25), Teixeiras (37) e Silvestre (46)	53	2 — 20
	Total	101	4 — 20
	A Grota		
3 124	**Por automóvel**, de Jequerí a Grota	18	1 — 00
3 125	**A cavalo**, de Jequerí a Grota	18	3 — 20
	A Piscamba		
3 126	**Por automóvel**, de Jequerí a Piscamba	17	0 — 30
	A S. Vicente do Grama		
3 127	**A cavalo**, de Jequerí a S. Vicente do Grama	20	4 — 00
	151 — JEQUITINHONHA		
	A Belo Horizonte		
3 128	**Por automóvel**, de Jequitinhonha a Montes Claros, via Estiva (44), Pedra Azul (72), Pajeú (114), Salinas (228), Água Branca (270), Peixe Bravo (312), Entroncamento (364), Estivinha (380), Barrocão (410) e Francisco Sá (450)	505	21 — 00
3 129	— **pela E.F.C.B.**, de Montes Claros a Belo Horizonte, (REF. 178)	540	17 — 35
	Total	1 045	38 — 35
	Ao Rio de Janeiro		
3 130	**Por automóvel**, de Jequitinhonha a Montes Claros, (REF. 3 128)	505	21 — 00
3 131	— **pela E.F.C.B.**, de Montes Claros ao Rio, (REF. 180)	1 116	32 — 35
	Total	1 621	53 — 35
	A Águas Formosas		
3 132	**Por automóvel**, de Jequitinhonha a Joaima	30	1 — 20
3 133	— **a cavalo**, de Joaima a Águas Formosas, via Pampã (40)	72	13 — 30
	Total	102	14 — 50
	A Almenara		
3 134	**Por automóvel**, de Jequitinhonha a Almenara, via Estiva (44), Entroncamento (64), Pedra Grande (124) e Currais (140)	166	7 — 00
3 135	**A cavalo**, de Jequitinhonha a Almenara	54	10 — 00
3 136	**A canoa**, de Jequitinhonha a Almenara, via Guaraní (30)	60	10 — 00
	A Itinga		
3 137	**A cavalo**, de Jequitinhonha a Itinga, via S. Pedro do Jequitinhonha (54)	126	22 — 00
3 138	**A canoa**, de Jequitinhonha a Itinga, via S. Pedro do Jequitinhonha (48) e Itaobim (82)	134	27 — 00
	A Medina		
3 139	**Por automóvel**, de Jequitinhonha a Medina, via Estiva (44) e Pedra Azul (72)	114	5 — 30
3 140	**A cavalo**, de Jequitinhonha a Medina	75	14 — 00
	A Pedra Azul		
3 141	**Por automóvel**, de Jequitinhonha a Pedra Azul, via Estiva (44)	72	3 — 30
	A Rubim		
3 142	**Por automóvel**, de Jequitinhonha a Rubim, via Joaima (30), Felizburgo (72) e Rio do Prado (102)	138	6 — 00
3 143	**A cavalo**, de Jéquitinhonha a Rubim	61	10 — 30

Número de ordem (REF)	ITINERÁRIOS E MEIOS DE TRANSPORTE	Extensão em km	Tempo médio gasto em viagem h—m
	A Teófilo Otoni		
3 144	**Por automóvel**, de Jequitinhonha a Arassuaí, via Estiva (44), Pedra Azul (72), Medina (114), Comercinho (156) e Itinga (198)	252	11 — 00
3 145	— **pela E.F.B.M.**, de Arassuaí a Teófilo Otoni	202	10 — 30
	Total	454	21 — 30
	A Felizburgo		
3 146	**Por automóvel**, de Jequitinhonha a Felizburgo, via Joaima (30)	72	3 — 30
3 147	**A cavalo**, de Jequitinhonha a Felizburgo	48	9 — 00
	A Joaima		
3 148	**Por automóvel**, de Jequitinhonha a Joaima	30	1 — 20
	A S. Pedro do Jequitinhonha		
3 149	**A cavalo**, de Jequitinhonha a S. Pedro do Jequitinhonha	54	10 — 00
	152 — JOÃO PINHEIRO		
	A Belo Horizonte		
3 150	**Por ônibus**, de João Pinheiro a Patos de Minas, via Pôrto Brasil (20), Duas Lagoas (24), Gameleira (39), Ponte Firme (74) e Presidente Olegário (130)	161	7 — 00
3 151	— **por ônibus**, de Patos de Minas a Catiara, via Sant'Ana (42), Brejo (66) e Serra do Salitre (82)	93	3 — 30
3 152	— **pela R.M.V.**, de Catiara a Belo Horizonte, (REF. 1 429)	534	17 — 45
	Total	788	28 — 15
3 153	**Por ônibus**, de João Pinheiro a Patos de Minas, (REF. 3 150)	161	7 — 00
3 154	— **por automóvel**, (1) de Patos de Minas a Belo Horizonte, via Lagoa Formosa (36), Carmo do Paranaíba (75), Rio Paranaíba (109), Guarda dos Ferreiros (141), S. Gotardo (154), Barra do Funchal (185), Melo Viana (206), Pedra do Chumbo (266), Mocma (283), Araujos (324), Perdigão (334), Cestas (345), est. S. Gonçalo (350), S. Gonçalo (356), Igaratinga (383), Antunes (391), Caetano Preto (398), Pará de Minas (408), Tavares (420), Florestal (433), Juatuba (448), Vianópolis (460), Betim (471) e Bernardo Monteiro (485)	506	16 — 00
	Total	667	23 — 00
	Ao Rio de Janeiro		
3 155	**Por ônibus**, de João Pinheiro a Patos de Minas, (REF. 3 150)	161	7 — 00
3 156	— **por ônibus**, de Patos de Minas a Catiara, (REF. 3 151)	93	3 — 30
3 157	— **pela R.M.V.**, de Catiara a Barra Mansa, (REF. 1 434)	731	29 — 20
3 158	— **pela E.F.C.B.**, de Barra Mansa ao Rio, (REF. 298)	154	3 — 20
	Total	1 139	43 — 10
3 159	**Por ônibus**, de João Pinheiro a Patos de Minas, (REF. 3 150)	161	7 — 00
3 160	— **por ônibus**, de Patos de Minas a Catiara, (REF. 3 151)	93	3 — 30
3 161	— **pela R.M.V.**, de Catiara a Belo Horizonte, (REF. 1 429)	534	17 — 45
3 162	— **pela E.F.C.B.**, de Belo Horizonte ao Rio, (REF. 610)	640	14 — 35
	Total	1 428	42 — 50
	A Paracatú		
3 163	**Por automóvel**, de João Pinheiro a Paracatú, via Pôrto Brasil (20), Duas Lagoas (24), Pôrto Pontal (73) e Córrego Rico (121)	139	6 — 00
	A Pirapora		
3 164	**Por automóvel**, de João Pinheiro a Pirapora, via Santa Luzia (29), Canabrava (72), Paredão (138) e Entroncamento (148)	216	11 — 00
3 165	**A cavalo**, de João Pinheiro a Pirapora	180	34 — 00

(1) — Ou pela PANAIR, 302 km em 1 h e 15 m.

Número de ordem (REF)	ITINERÁRIOS E MEIOS DE TRANSPORTE	Extensão em km	Tempo médio gasto em viagem h—m
	A Presidente Olegário		
3 166	**Por ônibus,** de João Pinheiro a Presidente Olegário, via Pôrto Brasil (20), Duas Lagoas (24), Gameleira (39), Entroncamento (44) e Ponto Firme (74)	130	5 — 45
	A S. Gonçalo do Abaeté		
3 167	**A cavalo,** de João Pinheiro a S. Gonçalo do Abaeté, via Verêdas (84)	132	23 — 00
	A S. Romão		
3 168	**Por automóvel,** de João Pinheiro a Pirapora, (REF. 3 164)	216	11 — 00
3 169	— **pela Nav. S. Francisco,** de Pirapora a S. Romão	169	17 — 00
	Total	385	28 — 00
3 170	**A cavalo,** de João Pinheiro a Caatinga, via Canabrava (72)	108	21 — 00
3 171	— **pela Nav. Fluvial,** de Caatinga a S. Romão, via Barra do Paracatú	219	24 — 00
	Total	327	45 — 00
	A Unaí		
3 172	**Por automóvel,** de João Pinheiro a Unaí, via Pôrto Brasil (20), Duas Lagoas (24), Pôrto Pontal (73), Córrego Rico (121) e Paracatú (139)	271	12 — 00
	A Canabrava		
3 173	**Por automóvel,** de João Pinheiro a Canabrava, via Santa Luzia (29)	72	2 — 30
3 174	**A cavalo,** de João Pinheiro a Canabrava, via Santa Luzia (29)	72	14 — 00
	A Caatinga		
3 175	**A cavalo,** de João Pinheiro a Caatinga, via Canabrava (72)	108	21 — 00
	A Verêdas		
3 176	**A cavalo,** de João Pinheiro a Verêdas, via Porteiras (24)	84	16 — 00
	153 — JOÃO RIBEIRO		
	A Belo Horizonte		
3 177	**Por ônibus,** de João Ribeiro a Jeceaba	21	1 — 00
3 178	— **pela E.F.C.B.,** de Jeceaba a Belo Horizonte	136	3 — 10
	Total	**157**	**4 — 10**
3 179	**Por automóvel,** de João Ribeiro a Belo Horizonte, via Mamonas (12), S. Braz do Suassuí (18), Conselheiro Lafaiete (42) e daí pela rodovia Rio—Belo Horizonte	181	5 — 40
	Ao Rio de Janeiro		
3 180	**Por ônibus,** de João Ribeiro a Jeceaba	21	1 — 00
3 181	— **pela E.F.C.B.,** de Jeceaba ao Rio	504	11 — 35
	Total	**525**	**12 — 35**
3 182	**Por automóvel,** de João Ribeiro ao Rio, via Mamonas (12), S. Braz do Suassuí (18), Conselheiro Lafaiete (42) e daí pela rodovia Belo Horizonte—Rio	443	11 — 40
	A Belo Vale		
3 183	**Por ônibus,** de João Ribeiro a Jeceaba	21	1 — 00
3 184	— **pela E.F.C.B.,** de Jeceaba a Belo Vale	26	0 — 35
	Total	47	1 — 35

Número de ordem (REF)	ITINERÁRIOS E MEIOS DE TRANSPORTE	Extensão em km	Tempo médio gasto em viagem h—m
	A Bonfim		
3 185	**Por ônibus**, de João Ribeiro a Jeceaba	21	1 — 00
3 186	— **pela E.F.C.B.**, de Jeceaba a Brumadinho	75	1 — 35
3 187	— **por ônibus**, de Brumadinho a Bonfim, (REF. 957)	31	0 — 45
	Total	127	3 — 20
3 188	**Por automóvel**, de João Ribeiro a Bonfim, via Mata (18), Pereirinha (28), Desterro (36), Entroncamento (51), Rio do Peixe (74), Machados (91) e Crucilândia (97)	114	4 — 30
	A Congonhas do Campo		
3 189	**Por ônibus**, de João Ribeiro a Jeceaba	21	1 — 00
3 190	— **pela E.F.C.B.**, de Jeceaba a Congonhas do Campo	18	0 — 25
	Total	39	1 — 25
	A Conselheiro Lafaiete		
3 191	**Por ônibus**, de João Ribeiro a Jeceaba	21	1 — 00
3 192	— **pela E.F.C.B.**, de Jeceaba a Conselheiro Lafaiete	42	0 — 55
	Total	63	1 — 55
3 193	**Por automóvel**, de João Ribeiro a Conselheiro Lafaiete, via Mamonas (12) e S. Braz do Suassuí (18)	42	1 — 40
	A Lagoa Dourada		
3 194	**Por ônibus**, de João Ribeiro a Jeceaba	21	1 — 00
3 195	— **pela E.F.C.B.**, de Jeceaba a Carandaí	85	2 — 05
3 196	— **por ônibus**, de Carandaí a Lagoa Dourada, (REF. 1 326)	35	1 — 10
	Total	141	4 — 15
3 197	**A cavalo**, de João Ribeiro a Lagoa Dourada	36	6 — 00
	A Passa Tempo		
3 198	**Por automóvel**, de João Ribeiro a Passa Tempo, via Mata (18), Pereirinha (28) e Desterro (36)	60	2 — 00
	A Resende Costa		
3 199	**Por automóvel**, de João Ribeiro a Resende Costa, via Crasto (8) e Curralinho (27)	42	2 — 00
	A Biturí		
3 200	**A cavalo**, de João Ribeiro a Biturí, via Gambá de Cima (9)	19	3 — 00
	A Desterro de Entre Rios		
3 201	**Por automóvel**, de João Ribeiro a Desterro de Entre Rios, via Mata (18) e Pereirinha (28)	36	1 — 20
	A Jeceaba		
3 202	**Por ônibus**, de João Ribeiro a Jeceaba	21	1 — 00
	A S. Braz do Suassuí		
3 203	**Por automóvel**, de João Ribeiro a S. Braz do Suassuí, via Mamonas (12)	18	0 — 40
	A S. Sebastião do Gil		
3 204	**Por automóvel**, de João Ribeiro a S. Sebastião do Gil	28	1 — 00
	A Serra do Camapuam		
3 205	**Por automóvel**, de João Ribeiro a Serra do Camapuam	18	0 — 40

Número de ordem (REF)	ITINERÁRIOS E MEIOS DE TRANSPORTE	Extensão em km	Tempo médio gasto em viagem h—m
	154 — JUIZ DE FORA		
	A Belo Horizonte		
3 206	**Pela E.F.C.B.**, de Juiz de Fora a Belo Horizonte	365	8 — 40
3 207	**Por automóvel**, de Juiz de Fora a Belo Horizonte, via Mariano Procópio (3), Benfica (13), Paula Lima (29), Eubanque (35), Santos Dumont (49), Barbacena (98), Carandaí (142), Conselheiro Lafaiete (188), Itabirito (254) e Nova Lima (301)	327	9 — 30
	Ao Rio de Janeiro		
3 208	**Pela E.F.C.B.**, de Juiz de Fora ao Rio	275	6 — 00
3 209	**Por ônibus**, de Juiz de Fora ao Rio, via Cedofeita (18), Matias Barbosa (21), Simão Pereira (37), Paraibuna (45), Serraria (60), Três Rios (71) e Petrópolis (141)	213	6 — 00
	A Bias Fortes		
3 210	**Pela E.F.C B.**, de Juiz de Fora a Barbacena	103	2 — 35
3 211	**— por ônibus**, de Barbacena a Bias Fortes, (REF. 306)	66	2 — 30
	Total	169	**5 — 05**
	A Bicas		
3 212	**Pela E.F.L.**, de Juiz de Fora a Bicas, via Furtado de Campos (67)	114	5 — 30
3 213	**Por ônibus**, de Juiz de Fora a Bicas, via Retiro (7) e Passo da Pátria (22)	43	2 — 00
	A Lima Duarte		
3 214	**Pela E.F.C.B.**, de Juiz de Fora a Lima Duarte, via Benfica (13)	64	3 — 20
3 215	**Por automóvel**, de Juiz de Fora a Lima Duarte, via Mariano Procópio (3), Benfica (13), Igrejinha (20), Penido (29), Valadares (38), Orvalho (45) e Manejo (55)	63	2 — 30
	A Mar de Espanha		
3 216	**Por ônibus**, de Juiz de Fora a Mar de Espanha, via Sarandira (25), Pequerí (34) e Pau Grande (42)	49	2 — 30
	A Matias Barbosa		
3 217	**Pela E.F.C.B.**, de Juiz de Fora a Matias Barbosa	22	0 — 30
3 218	**Por ônibus**, de Juiz de Fora a Matias Barbosa, via Cedofeita (18)	21	0 — 30
	A Rio Novo		
3 219	**Pela E.F.L.**, de Juiz de Fora a Rio Novo	58	2 — 20
3 220	**Por ônibus**, de Juiz de Fora a Rio Novo, via Grama (9), J. Ferreira (19), Água Limpa (30), Ferreira Lage (39) e Goianá (45)	58	2 — 00
	A Rio Preto		
3 221	**Pela E.F.C.B.**, de Juiz de Fora a Rio Preto, via Afonso Arinos (46) e Marquês de Valença (114)	145	5 — 00
3 222	**Por automóvel**, de Juiz de Fora a Rio Preto, via Cedofeita (18), Matias Barbosa (21), Cotegipe (29), Ibitiguáia (39), Asilo (53), Pôrto das Flores (77), S. Sebastião do Barreado (89) e Santa Delfina (106)	119	3 — 20
	A Santos Dumont		
3 223	**Pela E.F.C.B.**, de Juiz de Fora a Santos Dumont	49	1 — 10
3 224	**Por ônibus**, de Juiz de Fora a Santos Dumont, via Mariano Procópio (3), Benfica (13), Paula Lima (29) e Eubanque (35)	49	1 — 25

Número de ordem (REF)	ITINERÁRIOS E MEIOS DE TRANSPORTE	Extensão em km	Tempo médio gasto em viagem h—m
	A S. João Nepomuceno		
3 225	Pela E.F.L., de Juiz de Fora a S. João Nepomuceno, via Furtado de Campos (67)	81	3 — 35
3 226	Por ônibus, de Juiz de Fora a S. João Nepomuceno, via Grama (9), J. Ferreira (19), Água Limpa (30), Ferreira Lage (39), Goianá (45) e Rio Novo (58)	83	3 — 00
	A Água Limpa		
3 227	Pela E.F.L., de Juiz de Fora a Água Limpa	25	2 — 15
3 228	Por ônibus, de Juiz de Fora a Água Limpa, via Grama (9) e J. Ferreira (19)	30	1 — 00
	A Chácara		
3 229	Por ônibus, de Juiz de Fora a Chácara	24	0 — 50
	A Ibitiguáia		
3 230	Por ônibus, de Juiz de Fora a Ibitiguáia, via Cedofeita (18), Matias Barbosa (21) e Cotegipe (29)	39	1 — 10
	A Paula Lima		
3 231	Por ônibus, de Juiz de Fora a Paula Lima, via Mariano Procópio (3) e Benfica (13)	29	0 — 50
	A Pôrto das Flores		
3 232	Pela E.F.C.B., de Juiz de Fora a Pôrto das Flores, via Afonso Arinos (46)	75	2 — 45
3 233	Por automóvel, de Juiz de Fora a Pôrto das Flores, via Cedofeita (18), Matias Barbosa (21), Cotegipe (29), Ibitiguáia (39) e Asilo (53)	77	2 — 10
	A Sarandira		
3 234	Por ônibus, de Juiz de Fora a Sarandira	25	1 — 00
	A Torreões		
3 235	Por automóvel, de Juiz de Fora a Torreões, via S. Pedro (6)	34	1 — 20
	A Três Ilhas		
2 236	Por ônibus, de Juiz de Fora a Três Ilhas, via Cedofeita (18), Matias Barbosa (21), Cotegipe (29), Simão Pereira (37) e Sobragí (44)	68	2 — 00
	155 — LAGOA DA PRATA		
	A Belo Horizonte		
3 237	Pela R.M.V., de Lagoa da Prata a Belo Horizonte, via Divinópolis (109) e Azurita (187)	265	8 — 05
2 238	Por automóvel, de Lagoa da Prata a Belo Horizonte, via Grotadas (17), Moema (36), Limeiras (59), Araujos (77), Perdigão (87), Costas (98), est. de S. Gonçalo (103), S. Gonçalo (109), Igaratinga (136), Antunes (144), Caetano Preto (151), Pará de Minas (161), Tavares (173), Florestal (186), Juatuba (201), Vianópolis (213), Betim (224) e Bernardo Monteiro (238)	259	7 — 00
	Ao Rio de Janeiro		
3 239	Pela R.M.V., de Lagoa da Prata a Barra Mansa, via Garças (33), Ribeirão Vermelho (233), Lavras (243) e Arantina (419)	528	21 — 35
3 240	— pela E.F.C.B., de Barra Mansa ao Rio, (REF. 298)	154	3 — 20
	Total	682	24 — 55

Número de ordem (REF)	ITINERÁRIOS E MEIOS DE TRANSPORTE	Extensão em km	Tempo médio gasto em viagem h—m
3 241	**Pela R.M.V.**, de Lagoa da Prata a Belo Horizonte, (REF. 3 237)	265	8 — 05
3 242	— **pela E.F.C.B.**, de Belo Horizonte ao Rio, (REF. 610)	640	14 — 35
	Total	905	22 — 40
	A Arcos		
3 243	**Pela R.M.V.**, de Lagoa da Prata a Arcos, via Garças (33)	62	2 — 35
3 244	**Por automóvel**, de Lagoa da Prata a Arcos, via Carlos Bernardes (18)	42	1 — 45
	A Bom Despacho		
3 245	**Por automóvel**, de Lagoa da Prata a Bom Despacho, via Grotadas (17), Moema (36), Machados (46) e Garças (53)	68	2 — 30
3 246	**Pela R.M.V.**, de Lagoa da Prata a Bom Despacho, via Divinópolis (109) e Velho da Táipa (191)	250	9 — 30
	A Luz		
3 247	**Por ônibus**, de Lagoa da Prata a Luz, (REF. 535)	50	2 — 00
	A Santo Antônio do Monte		
3 248	**Pela R.M.V.**, de Lagoa da Prata a Santo Antônio do Monte	40	1 — 35
3 249	**Por automóvel**, de Lagoa da Prata a Santo Antônio do Monte, via Grotadas (17)	42	1 — 30
	156 — LAGOA DOURADA		
	A Belo Horizonte		
3 250	**Por ônibus**, de Lagoa Dourada a Carandaí, via Mendanha (7), Ponte Nova (10), Arame (12) e Vieiras (29)	35	1 — 10
3 251	— **pela E.F.C.B.**, de Carandaí a Belo Horizonte	221	5 — 10
	Total	**256**	**6 — 20**
3 252	**Por automóvel**, de Lagoa Dourada a Belo Horizonte, via Mendanha (7), Ponte Nova (10), Arame (12), Vieiras (29), Carandaí (35) e daí pela rodovia Rio—Belo Horizonte	220	6 — 40
	Ao Rio de Janeiro		
3 253	**Por ônibus**, de Lagoa Dourada a Carandaí	35	1 — 10
3 254	— **pela E.F.C.B.**, de Carandaí ao Rio	419	9 — 40
	Total	**454**	**10 — 50**
3 255	**Por automóvel**, de Lagoa Dourada ao Rio, via Mendanha (7), Ponte Nova (10), Arame (12), Vieiras (29), Carandaí (35) e daí pela rodovia Belo Horizonte—Rio	390	10 — 40
	A Carandaí		
3 256	**Por ônibus**, de Lagoa Dourada a Carandaí, (REF. 3 250)	35	1 — 10
	A Conselheiro Lafaiete		
3 257	**Por ônibus**, de Lagoa Dourada a Carandaí, (REF. 3 250)	35	1 — 10
3 258	— **pela E.F.C.B.**, de Carandaí a Conselheiro Lafaiete	43	0 — 55
	Total	**78**	**2 — 05**
3 259	**Por automóvel**, de Lagoa Dourada a Conselheiro Lafaiete, via Mendanha (7), Ponte Nova (10), Arame (12), Vieiras (29), Carandaí (35), Pedra do Sino (41), Cristiano Otoni (58), Bandeirinhas (68) e Bananeiras (78)	81	2 — 20

Número de ordem (REF)	ITINERÁRIOS E MEIOS DE TRANSPORTE	Extensão em km	Tempo médio gasto em viagem h—m
	A João Ribeiro		
3 260	**Por ônibus,** de Lagoa Dourada a Carandaí, (REF. 3 250)	35	1 — 10
3 261	— **pela E.F.C.B.,** de Carandaí a Jeceaba	85	2 — 05
3 262	— **por ônibus,** de Jeceaba a João Ribeiro	21	1 — 00
	Total	141	4 — 15
3 263	**A cavalo,** de Lagoa Dourada a João Ribeiro	36	6 — 00
	A Prados		
3 264	**A cavalo,** de Lagoa Dourada a Prados	21	4 — 00
3 265	**Por automóvel,** de Lagoa Dourada a Prados, via Alto do Convento (20)	50	2 — 00
	A Resende Costa		
3 266	**A cavalo,** de Lagoa Dourada a Resende Costa	24	4 — 20
	A Casa Grande		
3 267	**Por automóvel,** de Lagoa Dourada a Casa Grande, via Mendanha (7), Ponte Nova (10), Arame (12), Vieiras (29), Carandaí (35), Pedra do Sino (41), Cristiano Otoni (58) e Paraopeba (64)	76	3 — 00
3 268	**A cavalo,** de Lagoa Dourada a Casa Grande	28	4 — 30
	157 — LAGOA SANTA		
	A Belo Horizonte		
3 269	**Por ônibus,** de Lagoa Santa a Belo Horizonte, via Vespasiano (11), Bernardo de Sousa (20), Venda Nova (31) e Pampulha (36)	45	2 — 00
	Ao Rio de Janeiro		
3 270	**Por ônibus,** de Lagoa Santa a Belo Horizonte, (REF. 3 269)	45	2 — 00
3 271	— **pela E.F.C.B.,** de Belo Horizonte ao Rio, (REF. 610)	640	14 — 35
	Total	685	16 — 35
3 272	**Por automóvel,** de Lagoa Santa ao Rio, via Vespasiano (11), Bernardo de Sousa (20), Venda Nova (31), Pampulha (36), Belo Horizonte (45) e daí pela rodovia Belo Horizonte—Rio	585	16 — 00
	A Jaboticatubas		
3 273	**Por ônibus,** de Lagoa Santa a Jaboticatubas, via Campinho (7), Ponte Raul Soares (9), Entroncamento (12), Julião (19) e Boa Vista (30)	37	1 — 30
	A Pedro Leopoldo		
3 274	**Por ônibus,** de Lagoa Santa a Vespasiano	11	0 — 25
3 275	— **pela E.F.C.B.,** de Vespasiano a Pedro Leopoldo	21	0 — 45
	Total	32	1 — 10
3 276	**Por ônibus,** de Lagoa Santa a Venda Nova, via Vespasiano (11)	31	1 — 20
3 277	— **por ônibus,** de Venda Nova a Pedro Leopoldo, via Campanhã (7), Estiva (19) e Pindaré (23)	34	1 — 00
	Total	65	2 — 20
3 278	**Por automóvel,** de Lagoa Santa a Pedro Leopoldo, via Campinho (7), Lapinha (13), Samambáia (19) e Engenho (22)	27	1 — 00
	A Santa Luzia		
3 279	**Por ônibus,** de Lagoa Santa a Vespasiano	11	0 — 25
3 280	— **pela E.F.C.B.,** de Vespasiano a Santa Luzia	17	0 — 30
	Total	28	0 — 55

Número de ordem (REF)	ITINERÁRIOS E MEIOS DE TRANSPORTE	Extensão em km	Tempo médio gasto em viagem h — m
3 281	**Por ônibus,** de Lagôa Santa a Belo Horizonte, (REF. 3 269)	45	2 — 00
3 282	— **por ônibus,** de Belo Horizonte a Santa Luzia, (REF. 654)	28	0 — 50
	Total	73	2 — 50
	158 — LAJINHA		
	A Belo Horizonte		
3 283	**Por ônibus,** de Lajinha a Manhumirim, via Durandé (30), Pinheiros (39) e Pouso Alegre (46)	66	3 — 30
3 284	— **pela E.F.L.,** de Manhumirim a Três Rios, via Espera Feliz (53), Patrocínio do Muriaé (170), Cisneiros (220), Recreio (240), M. Barreto (299) e Pôrto Novo (306)	370	13 — 50
3 285	— **pela E.F.C.B.,** de Três Rios a Belo Horizonte	442	10 — 35
	Total	878	**27 — 55**
3 286	**Por automóvel,** de Lajinha a Belo Horizonte, via Durandé (30), Pinheiros (39), Pouso Alegre (46), Manhumirim (66), Reduto (75), Manhuassú (93), Realeza (111), Santo Amaro (118), Matipó (143), Abre Campo (166), S. Pedro dos Ferros (192), Rio Casca (217), Piedade (233), Escalvado (244), Soberbo (253), Rio Doce (256), Dom Silvério (274), Alvinópolis (292), Caxambú (314), Rio Piracicaba (329), Florália (347), Santa Bárbara (365), Barra Feliz (372), Barão de Cocais (377), Caeté (415), Mestre Caetano (428) e Sabará (440)	463	18 — 00
	Ao Rio de Janeiro		
3 287	**Por ônibus,** de Lajinha a Manhumirim, (REF. 3 283)	66	3 — 30
3 288	— **pela E.F.L.,** de Manhumirim ao Rio, via Espera Feliz (53), Patrocínio do Muriaé (170), Cisneiros (220), Recreio (240), M. Barreto (299), Pôrto Novo (306) e Três Rios (370)	495	18 — 30
	Total	**561**	**22 — 00**
3 289	**Por automóvel,** de Lajinha ao Rio, via Durandé (30), Pinheiros (39), Pouso Alegre (46), Manhumirim (66), Presidente Soares (75), Marmota (95), Papagáio (112), Varginha (117), Carangola (121), Alvorada (139), S. Francisco do Glória (158), Miradouro (180), Itamuri (194), Muriaé (216), Bom Jesús da Cachoeira (242), Laranjal (255), Campo Limpo (268), Leopoldina (291), Tébas (307), Argirita (324), Maripá (350), Guarará (363), Bicas (367), Juiz de Fora (410) e daí pela rodovia Belo Horizonte—Rio	623	19 — 30
3 290	**Por automóvel,** de Lajinha ao Rio, via Manhumirim (66), Carangola (121), Miradouro (180), Muriaé (216), Laranjal (255), Leopoldina (291), Marinópolis (332), Pôrto Novo (349), Sapucáia (375), Anta (385), Areal (437) e Petrópolis (471)	543	16 — 30
	A Ipanema		
3 291	**Por automóvel,** de Lajinha a Ipanema, via Chalé (18), Bananal (30) e Conceição (38)	58	3 — 00
3 292	**A cavalo,** de Lajinha a Ipanema	58	10 — 00
	A Manhumirim		
3 293	**Por ônibus,** de Lajinha a Manhumirim, (REF. 3 283)	66	3 — 30
	A Mutum		
3 294	**Por automóvel,** de Lajinha a Mutum, via Chalé (18), Bananal (30), Conceição (38), Manuel Gonçalves (48) e S. Barnabé (56)	80	3 — 30
3 295	**A cavalo,** de Lajinha a Mutum, via Ocidente (30)	60	11 — 00
	A Simonésia		
3 296	**Por ônibus,** de Lajinha a Manhumirim, (REF. 3 283)	66	3 — 30
3 297	— **pela E.F.L.,** de Manhumirim a Manhuassú	26	1 — 00
3 298	— **por ônibus,** de Manhuassú a Simonésia	25	1 — 20
	Total	**117**	**5 — 50**

Número de ordem (REF)	ITINERÁRIOS E MEIOS DE TRANSPORTE	Extensão em km	Tempo médio gasto em viagem h—m
3 299	**Por automóvel**, de Lajinha a Simonésia, via Chalé (18), Bananal (30), Conceição (38), Piedade (58) e Sant'Ana do Manhuassú (73)	83	4 — 00
	A Chalé		
3 300	**Por automóvel**, de Lajinha a Chalé	18	0 — 50
3 301	**A cavalo**, de Lajinha a Chalé	16	3 — 00
	159 — LAMBARÍ		
	A Belo Horizonte		
3 302	**Pela R.M.V.**, de Lambarí a Belo Horizonte, via Freitas (43), Três Corações (107), Lavras (201), Ribeirão Vermelho (210), Garças (410), Divinópolis (552) e Azurita (630)	708	25 — 30
3 303	**Por automóvel**, de Lambarí a Belo Horizonte, via Nova Baden (6), Triângulo (21), Cambuquira (32), S. Bento (46), Campanha (52), Palmela dos Coêlhos (60), Varginha (98), J. Urbano (113), Pinheiros (142), Nepomuceno (158), Lavras (193), Ijací (208), Macáia (210), Xavier (220), Bom Sucesso (233), Machados (250), Matinha (281), Oliveira (293), Japão (332), Paiol (339), Itaguara (364), Crucilândia (384), Bonfim (401), Brumadinho (432), Sarzêdo (454), Ibirité (465) e Barreiro (474)	480	16 — 00
	Ao Rio de Janeiro		
3 304	**Pela R.M.V.**, de Lambarí a Cruzeiro, via Freitas (43) e Ibatuba (60)	149	5 — 00
3 305	— **pela E.F.C.B.**, de Cruzeiro ao Rio, (REF. 159)	252	5 — 30
	Total	**401**	**10 — 30**
3 306	**Por automóvel**, de Lambarí ao Rio, via Nova Baden (6), Triângulo (21), Conceição do Rio Verde (47), Contendas (55), Caxambú (75), Boa Vista (90), Vidinha (96), Pouso Alto (105), Capivarí (112), Itamonte (123), Capelinha do Picú (132), Registro do Picú (146), Queluz (167), Arêias (179) e daí pela rodovia S. Paulo—Rio	398	10 — 00
	A S. Paulo		
3 307	**Pela R.M.V.**, de Lambarí a Cruzeiro, (REF. 3 304)	149	5 — 00
3 308	— **pela E.F.C.B.**, de Cruzeiro a S. Paulo	246	5 — 55
	Total	**395**	**10 — 55**
3 309	**Por automóvel**, de Lambarí a S. Paulo, via Nova Baden (6), Triângulo (21), Conceição do Rio Verde (47), Contendas (55), Caxambú (75), Boa Vista (90), Vidinha (96), Pouso Alto (105), Capivarí (112), Itamonte (123), Capelinha do Picú (132), Registro do Picú (146), Queluz (167), Arêias (179) e daí pela rodovia Rio—S. Paulo	486	12 — 00
	A Cambuquira		
3 310	**Pela R.M.V.**, de Lambarí a Cambuquira	26	1 — 00
3 311	**Por automóvel**, de Lambarí a Cambuquira, via Nova Baden (6) e Triângulo (21)	32	1 — 00
	A Campanha		
3 312	**Pela R.M.V.**, de Lambarí a Campanha	43	1 — 30
3 313	**Por automóvel**, de Lambarí a Campanha, via Nova Baden (6), Triângulo (21), Cambuquira (32) e S. Bento (46)	52	1 — 40
	A Caxambú		
3 314	**Pela R.M.V.**, de Lambarí a Caxambú, via Freitas (43) e Ibatuba (60)	82	3 — 30
3 315	**Por automóvel**, de Lambarí a Caxambú, via Nova Baden (6), Triângulo (21), Conceição do Rio Verde (47) e Contendas (55)	75	12 — 0

Número de ordem (REF)	ITINERÁRIOS E MEIOS DE TRANSPORTE	Extensão em km	Tempo médio gasto em viagem h—m
	A Conceição do Rio Verde		
3 316	**Pela R.M.V.**, de Lambarí a Conceição do Rio Verde, via Freitas (43)	63	2 — 10
3 317	**Por automóvel**, de Lambarí a Conceição do Rio Verde, via Nova Baden (6), Triângulo (21) e Faz. José Carneiro (30)	47	1 — 30
	A Cristina		
3 318	**Pela R.M.V.**, de Lambarí a Cristina, via Freitas (43) e Ibatuba (60)	98	4 — 10
3 319	**Por automóvel**, de Lambarí a Cristina, via Jesuânia (9), Olímpio Noronha (16) e Vargem Alegre (28)	41	2 — 00
	A Poços de Caldas		
3 320	**Por automóvel**, de Lambarí a Varginha, via Nova Baden (6), Triângulo (21), Cambuquira (32), S. Bento (46), Campanha (52) e Palmela dos Coêlhos (60)	98	3 — 00
3 321	— **por ônibus**, de Varginha a Poços de Caldas, (REF. 1 118)	180	7 — 00
	Total	278	10 — 00
	A Santa Catarina		
3 322	**Pela R.M.V.**, de Lambarí a Olímpio Noronha	20	0 — 50
3 323	— **por automóvel**, de Olímpio Noronha a Santa Catarina, via Pinhal (14) e S. Bernardo (28)	34	1 — 10
	Total	54	2 — 00
3 324	**Por automóvel**, de Lambarí a Santa Catarina, via Jesuânia (9), Olímpio Noronha (16), Pinhal (30) e S. Bernardo (44)	50	2 — 00
3 325	**A cavalo**, de Lambarí a Santa Catarina	36	6 — 30
	A S. Gonçalo do Sapucaí		
3 326	**Pela R.M.V.**, de Lambarí a S. Gonçalo do Sapucaí	74	3 — 00
3 327	**Por automóvel**, de Lambarí a S. Gonçalo do Sapucaí, via Nova Baden (6), Triângulo (21), Cambuquira (32), S. Bento (46), Campanha (52), Palmela dos Coêlhos (60) e D. Ferrão (73)	82	2 — 40
	A S. Lourenço		
3 328	**Pela R.M.V.**, de Lambarí a S. Lourenço, via Freitas (43) e Ibatuba (60)	69	2 — 25
3 329	**Por automóvel**, de Lambarí a S. Lourenço, via Nova Baden (6), Triângulo (21), Conceição do Rio Verde (47), Contendas (55), Caxambú (75), Boa Vista (90) e Vidinha (96)	109	3 — 30
	A Silvestre Ferraz		
3 330	**Pela R.M.V.**, de Lambarí a Silvestre Ferraz, via Freitas (43) e Ibatuba (60)	75	3 — 10
3 331	**Por automóvel**, de Lambarí a Silvestre Ferraz, via Jesuânia (9), Clímpio Noronha (16) e Pinhal (36)	46	2 — 00
	A Jesuânia		
3 332	**Pela R.M.V.**, de Lambarí a Jesuânia	11	0 — 25
3 333	**Por automóvel**, de Lambarí a Jesuânia	9	0 — 25
	160 — LARANJAL		
	A Belo Horizonte		
3 334	**Por ônibus**, de Laranjal a Cataguazes, via Aracatí (19) e Lajinha (21)	31	1 — 00
3 335	— **pela E.F.I.**, de Cataguazes a Juiz de Fora, (REF. 1 497)	183	6 — 40
3 336	— **pela E.F.C.B.**, de Juiz de Fora a Belo Horizonte	365	8 — 40
	Total	579	16 — 20

Número de ordem (REF)	ITINERÁRIOS E MEIOS DE TRANSPORTE	Extensão em km	Tempo médio gasto em viagem h—m
3 337	**Por ônibus**, de Laranjal a Cataguazes, (REF. 3 334)	31	1 — 00
3 338	— **pela E.F.L.**, de Cataguazes a Ponte Nova, (REF. 1 499)	206	7 — 10
3 339	— **pela E.F.C.B.**, de Ponte Nova a Belo Horizonte, (REF. 24)	252	10 — 00
	Total	**489**	**18 — 10**
3 340	**Por ônibus**, de Laranjal a Leopoldina, via Campo Limpo (13) e Virgens (20)	36	1 — 00
3 341	— **por ônibus**, de Leopoldina a Juiz de Fora, via Onça (6), Tebas (16), Argirita (33), Maripá (59), Guarará (72), Bicas (76), Passo da Pátria (97) e Retiro (112)	119	4 — 20
3 342	— **por automóvel**, de Juiz de Fóra a Belo Horizonte, (REF. 3 207)	327	9 — 30
	Total	**482**	**14 — 50**
	Ao Rio de Janeiro		
3 343	**Por ônibus**, de Laranjal a Palma	22	0 — 45
3 344	— **pela E.F.L.**, de Palma ao Rio, via Cisneiros (10), Recreio (29), M. Barreto (88), Pôrto Novo (96) e Três Rios (160)	285	11 — 10
	Total	**307**	**11 — 55**
3 345	**Por ônibus**, de Laranjal ao Rio, via Campo Limpo (13), Virgens (21), Leopoldina (36), Marinópolis (77), Pôrto Novo (94), Sapucáia (120), Anta (130), Areal (182) e Petrópolis (216)	288	7 — 00
	A Cataguazes		
3 346	**Por ônibus**, de Laranjal a Cataguazes, (REF. 3 334)	31	1 — 00
	A Leopoldina		
3 347	**Por ônibus**, de Laranjal a Leopoldina, (REF. 3 40)	36	1 — 00
	A Muriaé		
3 348	**Por ônibus**, de Laranjal a Muriaé, via Bom Jesús da Cachoeira (13)	39	1 — 20
	A Palma		
3 349	**Por ônibus**, de Laranjal a Palma	22	0 — 45
	A Recreio		
3 350	**Por ônibus**, de Laranjal a Palma	22	0 — 45
3 351	— **pela E.F.L.**, de Palma a Recreio, via Cisneiros (10)	29	1 — 00
	Total	**51**	**1 — 45**
3 352	**Por automóvel**, de Laranjal a Recreio, via Campo Limpo (13) e Virgens (20)	30	1 — 00
	A S. João da Sapucáia		
3 353	**Por automóvel**, de Laranjal a S. João da Sapucáia	12	0 — 30
	161 — LAVRAS		
	A Belo Horizonte		
3 354	**Pela R.M.V.**, de Lavras a Belo Horizonte, via Ribeirão Vermelho (9), Garças (209), Divinópolis (351) e Azurita (429)	507	17 — 30
3 355	**Pela R.M.V.**, de Lavras a Belo Horizonte, via Ribeirão Vermelho (9), A. Mourão (58), Divinópolis (211) e Azurita (289)	366	15 — 00
3 356	**Por ônibus**, de Lavras a Oliveira, (REF. 2 979)	100	4 — 20
3 357	— **por ônibus**, de Oliveira a Belo Horizonte, (REF. 822)	197	6 — 00
	Total	**297**	**10 — 20**
	Ao Rio de Janeiro		
3 358	**Pela R.M.V.**, de Lavras a Barra Mansa, via Arantina (176)	285	10 — 50
3 359	— **pela E.F.C.B.**, de Barra Mansa ao Rio, (REF. 298)	154	3 — 20
	Total	**439**	**14 — 10**

Número de ordem (REF)	ITINERÁRIOS E MEIOS DE TRANSPORTE	Extensão em km	Tempo médio gasto em viagem h—m
3 360	**Pela R.M.V.**, de Lavras a Barbacena, via Ribeirão Vermelho (9), A. Mourão (58) e Campolide (248)	258	11 — 40
3 361	— **pela E.F.C.B.**, de Barbacena ao Rio	378	8 — 35
	Total	**636**	**20 — 15**
3 362	**Pela R.M.V.**, de Lavras a Cruzeiro, via Três Corações (94), Freitas (158) e Ibatuba (175)	264	9 — 50
3 363	— **pela E.F.C.B.**, de Cruzeiro ao Rio. (REF. 159)	252	5 — 30
	Total	**516**	**15 — 20**
	A Bom Sucesso		
3 364	**Pela R.M.V.**, de Lavras a Bom Sucesso, via Ribeirão Vermelho (9) e A. Mourão (58)	71	3 — 35
3 365	**Por ônibus**, de Lavras a Bom Sucesso, via Ijací (15), Macáia (17) e Xavier (27)	40	1 — 40
	A Carmo da Cachoeira		
3 366	**Pela R.M.V.**, de Lavras a Carmo da Cachoeira	54	1 — 50
3 367	**Por automóvel**, de Lavras a Carmo da Cachoeira, via Nepomuceno (35) e Bananal (55)	77	3 — 00
3 368	**Por automóvel**, de Lavras a Carmo da Cachoeira, via Cachoeirinha (14) e Barra (33)	56	2 — 00
	A Itumirim		
3 369	**Pela R.M.V.**, de Lavras a Itumirim	32	1 — 10
3 370	**Por ônibus**, de Lavras a Itumirim	21	1 — 00
	A Nepomuceno		
3 371	**Por ônibus**, de Lavras a Nepomuceno, via Ponte do Rio Cervo (25)	35	1 — 30
	A Perdões		
3 372	**Pela R.M.V.**, de Lavras a Perdões, via Ribeirão Vermelho (9) e A. Botelho (14)	29	1 — 40
3 373	**Por automóvel**, de Lavras a Perdões, via Pintos (10) e Ponte do Funil (14)	29	1 — 10
	A Ijací		
3 374	**Por ônibus**, de Lavras a Ijací	15	0 — 40
	A Ribeirão Vermelho		
3 375	**Pela R.M.V.**, de Lavras a Ribeirão Vermelho	9	0 — 20
3 376	**Por automóvel**, de Lavras a Ribeirão Vermelho, via Madeira (4)	9	0 — 20
	162 — LEOPOLDINA		
	A Belo Horizonte		
3 377	**Pela E.F.L.**, de Leopoldina a Juiz de Fora, via Vista Alegre (12), Ligação (91) e Furtado de Campos (146)	212	9 — 20
3 378	— **pela E.F.C.B.**, de Juiz de Fora a Belo Horizonte	365	8 — 40
	Total	**577**	**18 — 00**
3 379	**Pela E.F.L.**, de Leopoldina a Ponte Nova, via Vista Alegre (12) e Ligação (91)	236	9 — 30
3 380	— **pela E.F.C.B.**, de Ponte Nova a Belo Horizonte, (REF. 24)	252	10 — 00
	Total	**488**	**19 — 30**
3 381	**Pela E.F.L.**, de Leopoldina a Pôrto Novo, via Vista Alegre (12), Recreio (34) e M. Barreto (93)	101	4 — 00
3 382	— **pela E.F.C.B.**, de Pôrto Novo a Belo Horizonte, (REF. 143)	506	12 — 50
	Total	**607**	**16 — 50**
3 383	**Por ônibus**, de Leopoldina a Juiz de Fora, (REF. 3 340)	119	4 — 20
3 384	— **por automóvel**, de Juiz de Fora a Belo Horizonte, (REF. 3 207)	327	9 — 30
	Total	**446**	**13 — 50**

Número de ordem (REF)	ITINERÁRIOS E MEIOS DE TRANSPORTE	Extensão em km	Tempo médio gasto em viagem h—m
	Ao Rio de Janeiro		
3 385	**Pela E.F.L.**, de Leopoldina ao Rio, via Vista Alegre (12), Recreio (34), M. Barreto (93), Pôrto Novo (104) e Três Rios (165)	290	11 — 05
3 386	**Por ônibus**, de Leopoldina ao Rio, via Marinópolis (41), Pôrto Novo (58), Sapucáia (84), Anta (94), Areal (146) e Petrópolis (180)	252	6 — 00
	A Além Paraíba		
3 387	**Pela E.F.L.**, de Leopoldina a Além Paraíba, via Vista Alegre (12), Recreio (34) e M. Barreto (93)	98	4 — 00
3 388	**Por ônibus**, de Leopoldina a Além Paraíba (Pôrto Novo), via Marinópolis (41)	58	2 — 19
	A Cataguazes		
3 389	**Pela E.F.L.**, de Leopoldina a Cataguazes, via Vista Alegre (12)	29	1 — 15
3 390	**Por ônibus**, de Leopoldina a Cataguazes	21	0 — 40
	A Guarará		
3 391	**Por ônibus**, de Leopoldina a Guarará, via Onça (6), Tebas (16), Argirita (33) e Maripá (59)	72	2 — 00
3 392	**Pela E.F.L.**, de Leopoldina a Bicas, via Vista Alegre (12), Ligação (91) e Furtado de Campos (146)	193	11 — 45
3 393	— **por ônibus**, de Bicas a Guarará	4	0 — 10
	Total	**197**	**11 — 55**
	A Laranjal		
3 394	**Por ônibus**, de Leopoldina a Laranjal, via Virgens (15) e Campo Limpo (23)	36	1 — 00
	A Mar de Espanha		
3 395	**Pela E.F.L.**, de Leopoldina a Mar de Espanha, via Vista Alegre (12), Ligação (91), Furtado de Campos (146) e Pequerí (211)	236	14 — 10
3 396	**Por ônibus**, de Leopoldina a Bicas, via Onça (6), Tebas (16), Argirita (33), Maripá (59) e Guarará (72)	76	2 — 10
3 397	— **por ônibus**, de Bicas a Mar de Espanha, (REF. 726)	24	1 — 00
	Total	**100**	**3 — 10**
3 398	**Por automóvel**, de Leopoldina a Mar de Espanha, via Marinópolis (41), Aventureiro (50), Pregos (60) e Senador Côrtes (70)	86	2 — 50
	A Pirapetinga		
3 399	**Pela E.F.L.**, de Leopoldina a Pirapetinga, via Vista Alegre (12), Recreio (34) e Volta Grande (65)	96	4 — 30
3 400	**Por ônibus**, de Leopoldina a Recreio, via Palmeiras (13) e Virgens (16)	26	1 — 00
3 401	— **por ônibus**, de Recreio a Pirapetinga, via Conceição da Boa Vista (5)	30	1 — 15
	Total	**56**	**2 — 15**
	A Recreio		
3 402	**Pela E.F.L.**, de Leopoldina a Recreio, via Vista Alegre (12)	34	1 — 30
3 403	**Por ônibus**, de Leopoldina a Recreio, (REF. 3 400)	26	1 — 00
	A S. João Nepomuceno		
3 404	**Pela E.F.L.**, de Leopoldina a S. João Nepomuceno, via Vista Alegre (12), Ligação (91) e Furtado de Campos (146)	160	10 — 35
3 405	**Por ônibus**, de Leopoldina a S. João Nepomuceno, via Lajinha (11), Piacatuba (21), Usina Maurício (26), Araeí (45) e Roça Grande (53)	60	2 — 00
	A Volta Grande		
3 406	**Pela E.F.L.**, de Leopoldina a Volta Grande, via Vista Alegre (12) e Recreio (26)	65	3 — 00
3 407	**Por automóvel**, de Leopoldina a Volta Grande, via Providência (22) e Trimonte (29)	45	1 — 45

Número de ordem (REF)	ITINERÁRIOS E MEIOS DE TRANSPORTE	Extensão em km	Tempo médio gasto em viagem h—m
	A Abaiba		
3 408	**Pela E.F.L.**, de Leopoldina a Abaiba, via Vista Alegre (12) e Recreio (34)	42	2 — 30
3 409	**Por ônibus**, de Leopoldina a Abaiba, via S. Lourenço (7)	20	0 — 40
	A Argirita		
3 410	**Por ônibus**, de Leopoldina a Argirita, via Onça (6) e Tebas (16)	33	1 — 20
	A Campo Limpo		
3 411	**Pela E.F.L.**, de Leopoldina a Campo Limpo, via Vista Alegre (12)	21	1 — 15
3 412	**Por ônibus**, de Leopoldina a Campo Limpo, via Virgens (13)	23	1 — 00
	A Piacatuba		
3 413	**Por ônibus**, de Leopoldina a Piacatuba, via Lajinha (11)	21	1 — 00
	A Providência		
3 414	**Pela E.F.L.**, de Leopoldina a Providência, via Vista Alegre (12) e Recreio (34)	57	2 — 50
3 415	**Por automóvel**, de Leopoldina a Providência	22	0 — 45
	A Tebas		
3 416	**Por ônibus**, de Leopoldina a Tebas, via Onça (6)	16	0 — 30
	163 — LIBERDADE		
	A Belo Horizonte		
3 417	**Pela R.M.V.**, de Liberdade a Barra do Piraí, via Bom Jardim de Minas (21)	152	7 — 15
3 418	— **pela E.F.C.B.**, de Barra do Piraí a Belo Horizonte	532	13 — 05
	Total	**684**	**20 — 20**
3 419	**Pela R.M.V.**, de Liberdade a Belo Horizonte, via Bom Jardim de Minas (21), Arantina (34), Lavras (210), Ribeirão Vermelho (219), Garças (418), Divinópolis (560) e Azurita (638)	716	25 — 40
	Ao Rio de Janeiro		
3 420	**Pela R.M.V.**, de Liberdade a Barra do Piraí, (REF. 3 417)	152	7 — 15
3 421	— **pela E.F.C.B.**, de Barra do Piraí ao Rio	108	2 — 25
	Total	**260**	**9 — 40**
	A Aiuruoca		
3 422	**Pela R.M.V.**, de Liberdade á est. de Aiuruoca	57	2 — 30
3 423	— **por ônibus**, da est. de Aiuruoca a Aiuruoca	11	0 — 20
	Total	**68**	**2 — 50**
3 424	**A cavalo**, de Liberdade a Aiuruoca, via Carvalhos (21)	41	7 — 30
	A Andrelândia		
3 425	**Pela R.M.V.**, de Liberdade a Andrelândia, via Bom Jardim de Minas (21) e Arantina (34)	59	2 — 25
	A Bom Jardim de Minas		
3 426	**Pela R.M.V.**, de Liberdade a Bom Jardim de Minas, via Rutilo (13)	21	1 — 00
3 427	**A cavalo**, de Liberdade a Bom Jardim de Minas, via Carvão (14)	24	4 — 30
	A Itamonte		
3 428	**Pela R.M.V.**, de Liberdade a Pouso Alto, via Ibatuba (133)	162	6 — 20
3 429	— **por ônibus**, de Pouso Alto a Itamonte, via Capivarí (7)	18	0 — 40
	Total	**180**	**7 — 00**

Número de ordem (REF)	ITINERÁRIOS E MEIOS DE TRANSPORTE	Extensão em km	Tempo médio gasto em viagem h—m
	A Santa Rita do Jaeutinga		
3 430	**Pela R.M.V.**, de Liberdade a Santa Rita do Jacutinga, via Bom Jardim de Minas (21)	64	3 — 05
	A Arimatéia		
3 431	**Por automóvel**, de Liberdade a Arimatéia, via Augusto Pestana (17)	33	1 — 20
	A Mirantão		
3 432	**A cavalo**, de Liberdade a Mirantão	41	7 — 30
	A Passa Vinte		
3 433	**Pela R.M.V.**, de Liberdade a Passa Vinte, via Rutilo (13)	57	2 — 25
	164 — LIMA DUARTE		
	A Belo Horizonte		
3 434	**Pela E.F.C.B.**, de Lima Duarte a Belo Horizonte, via Benfica (51)	402	10 — 50
3 435	**Por automóvel**, de Lima Duarte a Belo Horizonte, via Manejo (8), Orvalho (18), Valadares (25), Penido (34), Igrejinha (43), Benfiea (50) e daí pela rodovia Rio—Belo Horizonte	364	10 — 00
	Ao Rio de Janeiro		
3 436	**Pela E.F.C.B.**, de Lima Duarte ao Rio, via Benfica (51)	340	8 — 45
3 437	**Por automóvel**, de Lima Duarte ao Rio, via Manejo (8), Orvalho (18), Valadares (25), Penido (34), Igrejinha (43), Benfica (50) e daí pela rodovia Belo Horizonte—Rio	276	8 — 00
	A Andrelândia		
3 438	**A cavalo**, de Lima Duarte a Andrelândia	75	14 — 00
	A Bias Fortes		
3 439	**A cavalo**, de Lima Duarte a Bias Fortes, via Pedro Teixeira (26)	43	7 — 30
	A Bom Jardim de Minas		
3 440	**A cavalo**, de Lima Duarte a Bom Jardim de Minas, via Olaria (18) e S. Domingos da Bocâina (30)	62	12 — 00
	A Juiz de Fora		
3 441	**Pela E.F.C.B.**, de Lima Duarte a Juiz de Fora, via Benfica (51)	64	3 — 20
3 442	**Por automóvel**, de Lima Duarte a Juiz de Fora, via Manejo (8), Orvalho (18), Valadares (25), Penido (34), Igrejinha (43) e Benfiea (50)	63	2 — 30
	A Rio Preto		
3 443	**Pela E.F.C.B.**, de Lima Duarte a Rio Preto, via Benfiea (51), Juiz de Fora (64), Afonso Arinos (111) e Marquês de Valença (170)	211	7 — 00
3 444	**Por automóvel**, de Lima Duarte a Rio Preto, via Manejo (8), Orvalho (18), Santa Bárbara do Monte Verde (42) e Conceição do Monte Alegre (54)	66	2 — 30
3 445	**A cavalo**, de Lima Duarte a Rio Preto, via S. Sebastião do Monte Alegre (12)	52	10 — 00
	A Conceição da Ibitipoca		
3 446	**A cavalo**, de Lima Duarte a Conceição da Ibitipoca	27	5 — 00
	A Olaria		
3 447	**A cavalo**, de Lima Duarte a Olaria	18	3 — 00

Número de ordem (REF)	ITINERÁRIOS E MEIOS DE TRANSPORTE	Extensão em km	Tempo médio gasto em viagem h—m
	A Pedro Teixeira		
3 448	**A cavalo,** de Lima Duarte a Pedro Teixeira	26	4 — 30
	A Sant'Ana do Garambéu		
3 449	**A cavalo,** de Lima Duarte a Sant'Ana do Garambéu, via Conceição da Ibitipoca (27)	66	13 — 00
	A S. Domingos da Bocâina		
3 450	**A cavalo,** de Lima Duarte a S. Domingos da Bocâina, via Olaria (18)	30	5 — 30
	165 — LUZ		
	A Belo Horizonte		
3 451	**Por ônibus,** de Luz a Lagoa da Prata, via Valinho (16), Estêios (20) e Ponte Olegário Maciel (38)	50	2 — 00
3 452	— **pela R.M.V.,** de Lagoa da Prata a Belo Horizonte, (REF. 3 237)	265	8 — 05
	Total	**315**	**10 — 05**
3 453	**Por automóvel,** de Luz a Belo Horizonte, via Valinho (16), Estêios (20), Ponte Olegário Maciel (38), Lagoa da Prata (50), Grotadas (67), Santo Antônio do Monte (92), Limeiras (113), Araujos (127), Perdigão (137), Costas (148), est. S. Gonçalo (153), S. Gonçalo (159), Igaratinga (186), Antunes (194), Caetano Preto (201), Pará de Minas (211), Tavares (223), Florestal (236), Juatuba (251), Vianópolis (263), Betim (274) e Bernardo Monteiro (288)	309	9 — 00
	Ao Rio de Janeiro		
3 454	**Por ônibus,** de Luz a Lagoa da Prata, (REF. 3 451)	50	2 — 00
3 455	— **pela R.M.V.,** de Lagoa da Prata a Barra Mansa, (REF. 3 239)	528	21 — 35
3 456	— **pela E.F.C.B.,** de Barra Mansa ao Rio, (REF. 298)	154	3 — 20
	Total	**732**	**26 — 55**
3 457	**Por ônibus,** de Luz a Lagoa da Prata, (REF. 3 451)	50	2 — 00
3 458	— **pela R.M.V.,** de Lagoa da Prata a Belo Horizonte, (REF. 3 237)	265	8 — 05
3 459	— **pela E.F.C.B.,** de Belo Horizonte ao Rio, (REF. 610)	640	14 — 35
	Total	**955**	**24 — 40**
	A Bambuí		
3 460	**Por ônibus,** de Luz a Lagoa da Prata, (REF. 3 451)	50	2 — 00
3 461	— **pela R.M.V.,** de Lagoa da Prata a Bambuí, via Garças (33)	88	3 — 10
	Total	**138**	**5 — 10**
3 462	**Por automóvel,** de Luz a Bambuí, via Valinho (16), Ponte Caiana (24) e Entroncamento (34)	56	2 — 15
	A Bom Despacho		
3 463	**Por ônibus,** de Luz a Dores do Indaiá, via Entroncamento (36)	58	2 — 00
3 464	— **pela R.M.V.,** de Dores do Indaiá a Bom Despacho	70	2 — 25
	Total	**128**	**4 — 25**
	A Campos Altos		
3 465	**Por automóvel,** de Luz a Bambuí, (REF. 3 462)	56	2 — 15
3 466	— **pela R.M.V.,** de Bambuí a Campos Altos	60	2 — 15
	Total	**116**	**4 — 30**
3 467	**Por automóvel,** de Luz a Campos Altos, via Valinho (16), Córrego d'Anta (42) e Cachoeirinha (62)	99	4 — 00

Número de ordem (REF)	ITINERÁRIOS E MEIOS DE TRANSPORTE	Extensão em km	Tempo médio gasto em viagem h—m
	A Dores do Indaiá		
3 468	**Por ônibus**, de Luz a Dores do Indaiá, (REF. 3 463)	58	2 — 00
	A Iguatama		
3 469	**Por ônibus**, de Luz a Lagoa da Prata, (REF. 3 451)	50	2 — 00
3 470	— **pela R.M.V.**, de Lagoa da Prata a Iguatama, via Garças (33)	36	2 — 00
	Total	86	4 — 00
3 471	**Por automóvel**, de Luz a Iguatama, via Valinho (16), Ponte Caiana (24), Entroncamento (34) e Engenheiro Adelmar (48)	56	2 — 15
	A Lagoa da Prata		
3 472	**Por ônibus**, de Luz a Lagoa da Prata, (REF. 3 451)	50	2 — 00
	A S. Gotardo		
3 473	**Por ônibus**, de Luz a Dores do Indaiá, (REF. 3 463)	58	2 — 00
3 474	— **por ônibus**, de Dores do Indaiá a S. Gotardo, (REF. 2 061)	76	2 — 30
	Total	134	4 — 30
	A Córrego d'Anta		
3 475	**Por automóvel**, de Luz a Córrego d'Anta, via Valinho (16)	42	1 — 30
	A Estêios		
3 476	**Por ônibus**, de Luz a Estêios, via Valinho (16)	20	0 — 50
	166 — MACHADO		
	A Belo Horizonte		
3 477	**Pela R.M.V.**, de Machado a Belo Horizonte, (REF. 1 143)	774	26 — 40
3 478	**Por ônibus**, de Machado a Varginha, (REF. 2 334)	88	3 — 30
3 479	— **pela R.M.V.**, de Varginha a Belo Horizonte, (REF. 892)	635	21 — 45
	Total	723	25 — 15
3 480	**Por automóvel**, de Machado a Belo Horizonte, via Papagáio (16), Paraguassú (36), Escaramuça (48), Elói Mendes (66), Buenos (76), Varginha (88), J. Urbano (103), Ijaci (198), Macáia (200), Xavier (210), Bom Sucesso (223), Machados (240), Matinha (271), Oliveira (283), Japão (322), Paiol (329), Itaguara (354), Crucilândia (374), Bonfim (391), Brumadinho (422), Sarzêdo (444), Ibirité (455) e Barreiro (464)	480	15 — 30
	Ao Rio de Janeiro		
3 481	**Pela R.M.V.**, de Machado a Cruzeiro, (REF. 1 150)	343	13 — 05
3 482	— **pela E.F.C.B.**, de Cruzeiro ao Rio, (REF. 159)	252	5 — 30
	Total	595	18 — 35
3 483	**Por ônibus**, de Machado a Varginha, (REF. 2 334)	88	3 — 30
3 484	— **pela R.M.V.**, de Varginha a Cruzeiro, (REF. 899)	204	6 — 35
3 485	— **pela E.F.C.B.**, de Cruzeiro ao Rio, (REF. 159)	252	5 — 30
	Total	544	15 — 35
3 486	**Por automóvel**, de Machado ao Rio, via Douradinho (28), Paredes (38), S. Gonçalo do Sapucaí (62), D. Ferrão (71), Palmela dos Coêlhos (84), Campanha (93), S. Bento (98), Cambuquira (112), Triângulo (123), Conceição do Rio Verde (149), Contendas (157), Caxambú (177), Boa Vista (192), Vidinha (198), Pouso Alto (207), Capivarí (214), Itamonte (225), Capelinha do Picú (234), Registro do Picú (248), Queluz (269), Arêias (281) e daí pela rodovia S. Paulo—Rio	500	13 — 30

Número de ordem (REF)	ITINERÁRIOS E MEIOS DE TRANSPORTE	Extensão em km	Tempo médio gasto em viagem h—m
	A Alfenas		
3 487	**Pela R.M.V.**, de Machado a Alfenas	41	1 — 35
3 488	**Por ônibus**, de Machado a Alfenas, via Entroncamento (12), Olaria (23) e Serrania (29)	53	2 — 20
	A Campestre		
3 489	**Por ônibus**, de Machado a Campestre, via Entroncamento (12), Campinho (22) e Faz. da Pedra (34)	47	1 — 40
	A Gimirim		
3 490	**Por ônibus**, de Machado a Gimirim	18	0 — 45
	A Paraguassú		
3 491	**Por ônibus**, de Machado a Paraguassú, via Papagáio (16)	36	1 — 20
	A S. Gonçalo do Sapucaí		
3 492	**Por automóvel**, de Machado a S. Gonçalo do Sapucaí, via Douradinho (28), Paredes (38) e Água Comprida (53)	62	2 — 00
	A Serrania		
3 493	**Por ônibus**, de Machado a Serrania, via Entroncamento (12) e Olaria (23)	29	1 — 15
	A Cana do Reino		
3 494	**Por automóvel**, de Machado a Cana do Reino	17	0 — 50
	A Douradinho		
3 495	**Por ônibus**, de Machado a Douradinho	28	1 — 20
	167 — MALACACHETA		
	A Belo Horizonte		
3 496	**Por automóvel**, de Malacacheta a Sucanga, via Poté (42)	55	2 — 30
3 497	— **pela E.F.B.M.**, de Sucanga a Teófilo Otoni	32	1 — 40
3 498	— **por ônibus**, de Teófilo Otoni a Governador Valadares, (REF. 70)	172	8 — 00
3 499	— **pela E.F.V.M.**, de Governador Valadares a Nova Era	211	6 — 55
3 500	— **pela E.F.C.B.**, de Nova Era a Belo Horizonte, (REF. 54)	185	6 — 10
	Total	**655**	**25 — 15**
	Ao Rio de Janeiro		
3 501	**Por automóvel**, de Malacacheta a Sucanga, (REF. 3 496)	55	2 — 30
3 502	— **pela E.F.B.M.**, de Sucanga a Teófilo Otoni	32	1 — 40
3 503	— **por ônibus**, de Teófilo Otoni a Governador Valadares, (REF. 70)	172	8 — 00
3 504	— **pela E.F.V.M.**, de Governador Valadares a Nova Era	211	6 — 55
3 505	— **pela E.F.C.B.**, de Nova Era ao Rio, (REF. 57)	745	22 — 30
	Total	**1 215**	**41 — 35**
3 506	**Por automóvel**, de Malacacheta a Sucanga, (REF. 3 496)	55	2 — 30
3 507	— **pela E.F.B.M.**, de Sucanga a Teófilo Otoni	32	1 — 40
3 508	— **por ônibus**, de Teófilo Otoni a Governador Valadares, (REF. 70)	172	8 — 00
3 509	— **pela E.F.V.M.**, de Governador Valadares a Vitória (Pedro Nolasco)	358	12 — 20
3 510	— **pela E.F.L.**, de Vitória ao Rio, (REF. 82)	639	22 — 05
	Total	**1 256**	**46 — 35**
	A Capelinha		
3 511	**A cavalo**, de Malacacheta a Capelinha	75	13 — 30

Número de ordem (REF)	ITINERÁRIOS E MEIOS DE TRANSPORTE	Extensão em km	Tempo médio gasto em viagem h—m
	A Itambacurí		
3 512	**A cavalo**, de Malacacheta a Itambacurí, via Bananal (36)	72	13 — 00
	A Minas Novas		
3 513	**A cavalo**, de Malacacheta a Minas Novas	135	25 — 00
	A Novo Cruzeiro		
3 514	**Por automóvel**, de Malacacheta a Sucanga, (REF. 3 496)	55	2 — 30
3 515	— **pela E.F.B.M.**, de Sucanga a Novo Cruzeiro	72	4 — 30
	Total	127	7 — 00
	A Poté		
3 516	**Por automóvel**, de Malacacheta a Poté	42	2 — 00
	A Jaguaritira		
3 517	**A cavalo**, de Malacacheta a Jaguaritira	23	4 — 00
	A Setubinha		
3 518	**A cavalo**, de Malacacheta a Setubinha	42	8 — 00
	168 — MANGA		
	A Belo Horizonte		
3 519	**Pela Navegação do S. Francisco**, de Manga a Pirapora	428	39 — 00
3 520	— **pela E.F.C.B.**, de Pirapora a Belo Horizonte, (REF. 2 177)	430	14 — 40
	Total	858	53 — 40
	Ao Rio de Janeiro		
3 521	**Pela Navegação do S. Francisco**, de Manga a Pirapora	428	39 — 00
3 522	— **pela E.F.C.B.**, de Pirapora ao Rio, (REF. 2 182)	1 006	29 — 35
	Total	1 434	68 — 35
	A Espinosa		
3 523	**Pela Navegação do S. Francisco**, de Manga a Matias Cardoso	14	0 — 50
3 524	— **por automóvel**, de Matias Cardoso a Espinosa, via Lajedão (22), Lajedinho (30), Gado Bravo (48), Capivara (113), Itamirim (125), Macacos (137) e Sant'Ana (144)	149	9 — 00
	Total	163	9 — 50
	A Januária		
3 525	**Pela Navegação do S. Francisco**, de Manga a Januária	109	7 — 10
	A Monte Azul		
3 526	**Pela Navegação do S. Francisco**, de Manga a Matias Cardoso	14	0 — 50
3 527	— **por automóvel**, de Matias Cardoso a Monte Azul, via Lajedão (22), Lajedinho (30), Gado Bravo (48), Capivara (113), Itamirim (125), Macacos (137), Sant'Ana (144) e Espinosa (149)	180	10 — 00
	Total	194	10 — 50
	A S. João da Ponte		
3 528	**Pela Navegação do S. Francisco**, de Manga a Pedras de Maria da Cruz	128	9 — 00
3 529	— **a cavalo**, de Pedras de Maria da Cruz a S. João da Ponte	78	14 — 30
	Total	206	23 — 30

Número de ordem (REF)	ITINERÁRIOS E MEIOS DE TRANSPORTE	Extensão em km	Tempo médio gasto em viagem h—m
	A Matias Cardoso		
3 530	**Pela Navegação do S. Francisco,** de Manga a Matias Cardoso	14	0 — 50
3 531	**A canoa,** de Manga a Matias Cardoso	14	2 — 30
	A Nhandutiba		
3 532	**Por automóvel,** de Manga a Nhandutiba	42	8 — 00
	A S. Sebastião dos Poções		
3 533	**A cavalo,** de Manga a S. Sebastião dos Poções, via Nhandutiba (42)	82	16 — 00
3 534	**Por automóvel,** de Manga a S. Sebastião dos Poções, via Nhandutiba (42)	84	5 — 00
	169 — MANHUASSÚ		
	A Belo Horizonte		
3 535	**Pela E.F.L.,** de Manhuassú a Três Rios, (REF. 2 683)	397	14 — 45
3 536	— **pela E.F.C.B.,** de Três Rios a Belo Horizonte	442	10 — 35
	Total	839	25 — 20
3 537	**Por ônibus,** de Manhuassú a Raul Soares, (REF. 2 686)	85	4 — 20
3 538	— **pela E.F.L.,** de Raul Soares a Ponte Nova	92	3 — 35
3 539	— **pela E.F.C.B.,** de Ponte Nova a Belo Horizonte, (REF. 24)	252	10 — 00
	Total	429	17 — 55
3 540	**Por automóvel,** de Manhuassú a Belo Horizonte, via Realeza (18), Santo Amaro (25), Entroncamento (37), Matipó (50), Abre Campo (73), S. Pedro dos Ferros (99), Óculo Pequeno (106), Rio Casca (124), Piedade (140), Escalvado (151), Soberbo (160), Rio Doce (163), D. Silvério (181), Alvinópolis (199), Caxambú (221), Rio Piracicaba (236), Florália (254), Santa Bárbara (272), Barra Feliz (279), Barão de Cocais (284), Caeté (322), Mestre Caetano (335) e Sabará (347)	370	15 — 00
	Ao Rio de Janeiro		
3 541	**Pela E.F.L.,** de Manhuassú ao Rio, (REF. 2 691)	522	19 — 25
3 542	**Por automóvel,** de Manhuassú ao Rio, via Realeza (18), S. João do Manhuassú (38), Igrejinha (45), Orizânia (64), Vargem Grande (73), Fervedouro (84), Miradouro (103), Itamurí (117), Muriaé (139), Laranjal (178), Leopoldina (214), Marinópolis (255), Pôrto Novo (272), Sapucáia (298), Anta (308), Areal (360) e Petrópolis (394)	466	14 — 00
3 543	**Por automóvel,** de Manhuassú ao Rio, via Ponte do Silva (12), Luizburgo (24), Divino (45), S. Manuel do Boi (60), Carangola (75), Alvorada (93), S. Francisco do Glória (112), Miradouro (134), Itamurí (148), Muriaé (170), Bom Jesús da Cachoeira (196), Laranjal (209), Campo Limpo (222), Leopoldina (245), Tebas (261), Argirita (278), Maripá (304), Guarará (317), Bicas (321), Juiz de Fora (364) e daí pela rodovia Belo Horizonte—Rio	577	19 — 30
	A Caratinga		
3 544	**Por ônibus,** de Manhuassú a Caratinga, via Realeza (18), S. Pedro do Avaí (26), S. Sebastião do Sacramento (41), Santa Bárbara (57) e Santa Rita (71)	81	2 — 30
3 545	**A cavalo,** de Manhuassú a Caratinga	72	13 — 00
	A Divino		
3 546	**Pela E.F.L.,** de Manhuassú a Carangola, via Espera Feliz (79)	117	4 — 25
3 547	— **por ônibus,** de Carangola a Divino, (REF. 1 343)	30	1 — 30
	Total	147	5 — 55
3 548	**Por automóvel,** de Manhuassú a Divino, via Ponte do Silva (12) e Luizburgo (24)	45	2 — 00

Número de ordem (REF)	ITINERÁRIOS E MEIOS DE TRANSPORTE	Extensão em km	Tempo médio gasto em viagem h—m
	A Espera Feliz		
3 549	**Pela E.F.L.**, de Manhuassú a Espera Feliz	79	2 — 45
3 550	**Por automóvel**, de Manhuassú a Espera Feliz, via Reduto (9), Independência (18), Manhumirim (27), Caparaó (51), Santa Rita (54) e S. Sebastião da Barra (66)	73	3 — 15
	A Manhumirim		
3 551	**Pela E.F.L.**, de Manhuassú a Manhumirim	26	1 — 00
3 552	**Por ônibus**, de Manhuassú a Manhumirim, via Reduto (9) e Independência (18)	27	1 — 15
	A Matipó		
3 553	**Por ônibus**, de Manhuassú a Matipó, via Realeza (18), Santo Amaro (25) e Entroncamento (37)	50	2 — 20
	A Raul Soares		
3 554	**Por ônibus**, de Manhuassú a Raul Soares, (REF. 2 686)	85	4 — 20
	A Simonésia		
3 555	**Por ônibus**, de Manhuassú a Simonésia	25	1 — 20
	A Luizburgo		
3 556	**Por automóvel**, de Manhuassú a Luizburgo, via Ponte do Silva (12)	24	1 — 15
	A S. João do Manhuassú		
3 557	**Por automóvel**, de Manhuassú a S. João, via Ponte do Silva (12) e Pontões (18)	27	1 — 20
	A S. Sebastião do Sacramento		
3 558	**Por ônibus**, de Manhuassú a S. Sebastião do Sacramento, via Realeza (18) e S. Pedro do Avaí (26)	41	2 — 00
	170 — MANHUMIRIM		
	A Belo Horizonte		
3 559	**Pela E.F.L.**, de Manhumirim a Três Rios, (REF. 3 284)	370	13 — 50
3 560	— **pela E.F.C.B.**, de Três Rios a Belo Horizonte	442	10 — 35
	Total	812	24 — 25
3 561	**Por automóvel**, de Manhumirim a Belo Horizonte, via Reduto (9), Independência (18), Manhuassú (27), Realeza (45), Santo Amaro (52), Matipó (77), Abre Campo (100), S. Pedro dos Ferros (126), Rio Casca (151), Piedade (167), Escalvado (178), Rio Doce (190), D. Silvério (208), Alvinópolis (226), Rio Piracicaba (263), Florália (281), Santa Bárbara (299), Barra Feliz (306), Barão de Cocais (311), Caeté (349), Mestre Caetano (362) e Sabará (374)	397	15 — 30
	Ao Rio de Janeiro		
3 562	**Pela E.F.L.**, de Manhumirim ao Rio, (REF. 3 288)	495	18 — 30
3 563	**Por automóvel**, de Manhumirim ao Rio, via Carangola (55), Miradouro (114), Muriaé (150), Laranjal (189), Leopoldina (225), Marinópolis (266), Pôrto Novo (283), Sapucáia (309), Anta (318), Areal (371) e Petrópolis (504)	477	14 — 00
3 564	**Por automóvel**, de Manhumirim ao Rio, via Presidente Soares (9), S. Gonçalo (25), Marmota (29), Papagáio (46), Varginha (51), Carangola (55), Alvorada (73), S. Francisco do Glória (92), Miradouro (114), Itamurí (128), Muriaé (150), Bom Jesús da Cachoeira (176), Laranjal (189), Campo Limpo (202), Leopoldina (225), Tebas (241), Argirita (258), Maripá (284), Guarará (297), Bicas (301), Juiz de Fora (344) e daí pela rodovia Belo Horizonte—Rio	557	18 — 0

Número de ordem (REF)	ITINERÁRIOS E MEIOS DE TRANSPORTE	Extensão em km	Tempo médio gasto em viagem h—m
	A Espera Feliz		
3 565	**Pela E.F.L.**, de Manhumirim a Espera Feliz	53	1 — 50
3 566	**Por automóvel**, de Manhumirim a Espera Feliz, via Caparaó (24), Santa Rita (27) e S. Sebastião da Barra (39)	46	2 — 00
	A Lajinha		
3 567	**Por ônibus**, de Manhumirim a Lajinha, via Pouso Alegre (20), Pinheiros (27) e Durandé (36)	66	3 — 30
	A Manhuassú		
3 568	**Pela E.F.L.**, de Manhumirim a Manhuassú	26	1 — 00
3 569	**Por ônibus**, de Manhumirim a Manhuassú, via Independência (9) e Reduto (18)	27	1 — 15
	A Simonésia		
3 570	**Pela E.F.L.**, de Manhumirim a Manhuassú	26	1 — 00
3 571	— **por ônibus**, de Manhuassú a Simonésia	25	1 — 20
	Total	51	2 — 20
3 572	**Por ônibus**, de Manhumirim a Manhuassú, (REF. 3 569)	27	1 — 15
3 573	— **por ônibus**, de Manhuassú a Simonésia	25	1 — 20
	Total	52	2 — 35
	A Durandé		
3 574	**Por ônibus**, de Manhumirim a Durandé, via Pouso Alegre (20) e Pinheiros (27)	36	1 — 30
	A Presidente Soares		
3 575	**Pela E.F.L.**, de Manhumirim a Presidente Soares (Jequitibá)	9	0 — 20
3 576	**Por ônibus**, de Manhumirim a Presidente Soares	9	0 — 20
	171 — MANTENA		
	A Belo Horizonte		
3 577	**Por automóvel**, de Mantena a Conselheiro Pena, via Aldéia (35) e Penha do Norte (83)	95	4 — 00
3 578	— **pela E.F.V.M.**, de Conselheiro Pena a Nova Era	292	11 — 00
3 579	— **pela E.F.C.B.**, de Nova Era a Belo Horizonte, (REF. 54)	185	6 — 10
	Total	572	21 — 10
	Ao Rio de Janeiro		
3 580	**Por automóvel**, de Mantena a Conselheiro Pena, (REF. 3 577)	95	4 — 00
3 581	— **pela E.F.V.M.**, de Conselheiro Pena a Nova Era	292	11 — 00
3 582	— **pela E.F.C.B.**, de Nova Era ao Rio, (REF. 57)	745	22 — 30
	Total	1 132	37 — 30
3 583	**Por automóvel**, de Mantena a Conselheiro Pena, (REF. 3 577)	95	4 — 00
3 584	— **pela E.F.V.M.**, de Conselheiro Pena a Vitória (Pedro Nolasco)	277	9 — 50
3 585	— **pela E.F.L.**, de Vitória ao Rio, (REF. 82)	639	22 — 05
	Total	1 011	35 — 55
3 586	**Por automóvel**, de Mantena a Conselheiro Pena, (REF. 3 577)	95	4 — 00
3 587	— **pela E.F.V.M.**, de Conselheiro Pena a Vitória (Pedro Nolasco)	277	9 — 50
3 588	— **pela Nav. Marítima**, de Vitória ao Rio	659	24 — 00
	Total	1 031	37 — 50
	A Ataléia		
3 589	**A cavalo**, de Mantena a Atalcia	125	24 — 00

Número de ordem (REF)	ITINERÁRIOS E MEIOS DE TRANSPORTE	Extensão em km	Tempo médio gasto em viagem h—m
	A Conselheiro Pena		
3 590	**Por automóvel**, de Mantena a Conselheiro Pena, (REF. 3 577).....	95	4 — 00
	A Itambacurí		
3 591	**Por automóvel**, de Mantena a Conselheiro Pena, (REF. 3 577).....	95	4 — 00
3 592	— **pela E.F.V.M.**, de Conselheiro Pena a Governador Valadares.....	81	2 — 35
3 593	— **por ônibus**, de Governador Valadares a Itambacurí, (REF. 1 738).....	133	6 — 00
	Total.....	309	12 — 35
	Resplendor		
3 594	**Por automóvel**, de Mantena a Conselheiro Pena, (REF. 3 577).....	95	4 — 00
3 595	— **pela E.F.V.M.**, de Conselheiro Pena a Resplendor.....	32	1 — 05
	Total.....	127	5 — 05
	A Barra do Arinhanha		
3 596	**A cavalo**, de Mantena a Barra do Arinhanha.....	35	6 — 30
	A Bom Jesús do Mantena		
3 597	**A cavalo**, de Mantena a Bom Jesús do Mantena.....	66	13 — 00
	172 — MAR DE ESPANHA		
	A Belo Horizonte		
3 598	**Pela E.F.L.**, de Mar de Espanha a Três Rios, via Pequerí (25).....	77	3 — 10
3 599	— **pela E.F.C.B.**, de Três Rios a Belo Horizonte.....	442	10 — 35
	Total.....	519	13 — 45
3 600	**Por ônibus**, de Mar de Espanha a Juiz de Fora, via Pau Grande (7), Pequerí (15) e Sarandira (24).....	49	2 — 30
3 601	— **pela E.F.C.B.**, de Juiz de Fora a Belo Horizonte.....	365	8 — 40
	Total.....	414	11 — 10
3 602	**Por ônibus**, de Mar de Espanha a Juiz de Fora, (REF 3 600).....	49	2 — 30
3 603	— **por automóvel**, de Juiz de Fora a Belo Horizonte, (REF. 3 207).....	327	9 — 30
	Total.....	376	12 — 00
	Ao Rio de Janeiro		
3 604	**Pela E.F.L.**, de Mar de Espanha ao Rio, via Pequerí (25) e Três Rios (77)...	202	8 — 00
3 605	**Por ônibus**, de Mar de Espanha a Juiz de Fora, (REF. 3 600).....	49	2 — 30
3 606	— **por ônibus**, de Juiz de Fora ao Rio, (REF. 3 209).....	213	6 — 00
	Total.....	262	8 — 30
	A Além Paraíba		
3 607	**Pela E.F.L.**, de Mar de Espanha a Três Rios, (REF. 3 598).....	77	3 — 10
3 608	— **pela E.F.C.B.**, de Três Rios a Além Paraíba (Pôrto Novo).....	64	2 — 10
	Total.....	141	5 — 20
3 609	**Por automóvel**, de Mar de Espanha a Além Paraíba, via Senador Côrtes (16), Pregos (26), Aventureiro (36), Marinópolis (45) e Pôrto Novo (62).....	64	2 — 30
	A Bicas		
3 610	**Pela E.F.L.**, de Mar de Espanha a Bicas, via Pequerí (25).....	43	2 — 20
3 611	**Por ônibus**, de Mar de Espanha a Bicas, via Pau Grande (7) e Santa Helena (15).	24	1 — 00
	A Guarará		
3 612	**Pela E.F.L.**, de Mar de Espanha a Bicas, (REF. 3 610).....	43	2 — 20
3 613	— **por ônibus**, de Bicas a Guarará.....	4	0 — 10
	Total.....	47	2 — 30

Número de ordem (REF)	ITINERÁRIOS E MEIOS DE TRANSPORTE	Extensão em km	Tempo médio gasto em viagem h—m
3 614	**Por ônibus,** de Mar de Espanha a Bicas, (REF. 3 611)	24	1 — 00
3 615	— **por ônibus,** de Bicas a Guararás	4	0 — 10
	Total	28	1 — 10
3 616	**Por automóvel,** de Mar de Espanha a Guarará, via Engenho Novo (6)	18	0 — 50
	A Juiz de Fora		
3 617	**Por ônibus,** de Mar de Espanha a Juiz de Fora, (REF. 3 600)	49	2 — 30
	A Leopoldina		
3 618	**Pela E.F.L.,** de Mar de Espanha a Leopoldina, via Pequerí (25), Furtado de Campos (90), Ligação (145) e Vista Alegre (224)	236	14 — 10
3 619	**Por ônibus,** de Mar de Espanha a Bicas, (REF. 3 611)	24	1 — 00
3 620	— **por ônibus,** de Bicas a Leopoldina, via Guararás (4), Maripá (17), Argirita (43), Tebas (60) e Onça (70)	76	2 — 10
	Total	100	3 — 10
3 621	**Por automóvel,** de Mar de Espanha a Leopoldina, via Senador Côrtes (16), Pregos (26), Aventureiro (36) e Marinópolis (45)	86	2 — 50
	A Matias Barbosa		
3 622	**Pela E.F.L.,** de Mar de Espanha a Três Rios, (REF. 3 407)	77	3 — 10
3 623	— **pela E.F.C.B.,** de Três Rios a Matias Barbosa	55	1 — 10
	Total	132	4 — 20
3 624	**Por ônibus,** de Mar de Espanha a Juiz de Fora, (REF. 3 600)	49	2 — 30
3 625	— **por ônibus,** de Juiz de Fora a Matias Barbosa, (REF. 3 218)	21	0 — 30
	Total	70	3 — 00
3 626	**Por automóvel,** de Mar de Espanha a Matias Barbosa, via Pau Grande (7), Pequerí (15) e Sarandira (24)	43	2 — 00
	A Chiador		
3 627	**Por automóvel,** de Mar de Espanha a Chiador	24	1 — 00
	A Engenho Novo		
3 628	**Por automóvel,** de Mar de Espanha a Engenho Novo	6	0 — 15
	A Penha Longa		
3 629	**Pela E.F.L.,** de Mar de Espanha a Três Rios, (REF. 3 598)	77	3 — 10
3 630	— **pela E.F.C.B.,** de Três Rios a Penha Longa	15	0 — 30
	Total	92	3 — 40
3 631	**Por automóvel,** de Mar de Espanha a Penha Longa, via Chiador (24) e Estação de Chiador (30)	36	1 — 30
	A Saudade		
3 632	**Por automóvel,** de Mar de Espanha a Saudade, via Estevão Pinto (6)	12	0 — 40
	A Senador Côrtes		
3 633	**Por ônibus,** de Mar de Espanha a Senador Côrtes	16	0 — 40

Número de ordem (REF)	ITINERÁRIOS E MEIOS DE TRANSPORTE	Extensão em km	Tempo médio gasto em viagem h—m
	173 — MARIA DA FÉ		
	A Belo Horizonte		
3 634	**Pela R.M.V.**, de Maria da Fé a Belo Horizonte, via Ibatuba (58), Freitas (74), Três Corações (138), Lavras (232), Ribeirão Vermelho (241), Garças (441), Divinópolis (583) e Azurita (661)	739	25 — 50
3 635	**Pela R.M.V.**, de Maria da Fé a Cruzeiro, via Ibatuba (58)	147	4 — 45
3 636	— **pela E.F.C.B.**, de Cruzeiro a Belo Horizonte, (REF. 273)	676	20 — 30
	Total	823	25 — 15
3 637	**Por automóvel**, de Maria da Fé a Belo Horizonte, via Bairro Alegre (14), Cristina (23), Pitangal (29), Ribeiro (38), Silvestre Ferraz (47), S. Lourenço (56), Vidinha (69), Boa Vista (75), Caxambú (90), Baependí (96), est. de Encruzilhada (106), Cruzília (120), Mindurí (162), Francisco Sales (187), Guabirobas (205), Cianita (241), Arantes (263), Ibertioga (296), Ponte Nova (328), Barbacena (338) e daí pela rodovia Rio—Belo Horizonte	567	16 — 00
	Ao Rio de Janeiro		
3 638	**Pela R.M.V.**, de Maria da Fé a Cruzeiro, (REF. 3 635)	147	4 — 45
3 639	— **pela E.F.C.B.**, de Cruzeiro ao Rio, (REF. 159)	252	5 — 30
	Total	399	10 — 15
3 640	**Por automóvel**, de Maria da Fé ao Rio, via Bairro Lambarí (14), Cristina (23), Pitangal (29), Ribeiro (38), Silvestre Ferraz (47), S. Lourenço (56), Vidinha (69), Pouso Alto (78), Capivarí (85), Itamonte (96), Capelinha do Picú (105), Registro do Picú (119), Queluz (140), Arêias (152) e daí pela rodovia S. Paulo—Rio	371	10 — 00
	A Cristina		
3 641	**Pela R.M.V.**, de Maria da Fé a Cristina	19	0 — 45
3 642	**Por automóvel**, de Maria da Fé a Cristina, via Lambarí (14)	23	0 — 50
	A Delfim Moreira		
3 643	**Pela R.M.V.**, de Maria da Fé a Delfim Moreira, via Itajubá (28)	64	3 — 25
3 644	**Por automóvel**, de Maria da Fé a Delfim Moreira, via S. João (12), Itajubá (24) e Zéca Fortes (40)	56	2 — 00
	A Itajubá		
3 645	**Pela R.M.V.**, de Maria da Fé a Itajubá	28	1 — 00
3 646	**Por automóvel**, de Maria da Fé a Itajubá, via S. João (12)	24	0 — 50
	A Pedralva		
3 647	**Pela R.M.V.**, de Maria da Fé a Pedrão	9	0 — 20
3 648	— **por ônibus**, de Pedrão a Pedralva, (REF. 941)	16	0 — 40
	Total	25	1 — 00
3 649	**Por automóvel**, de Maria da Fé a Pedralva, via Pedrão (11), Usina Pedrão (15) e Usina Campestre (23)	27	1 — 00
	A Silvestre Ferraz		
3 650	**Pela R.M.V.**, de Maria da Fé a Silvestre Ferraz	42	1 — 50
3 651	**Por automóvel**, de Maria da Fé a Silvestre Ferraz, via Bairro Lambarí (14), Cristina (23), Pitangal (29) e Ribeiro (38)	47	1 — 40
	A Virgínia		
3 652	**Pela R.M.V.**, de Maria da Fé a Pouso Alto, via Ibatuba (58)	87	3 — 45
3 653	— **por automóvel**, de Pouso Alto a Virgínia, (REF. 1 882)	26	0 — 50
	Total	113	4 — 35
3 654	**A cavalo**, de Maria da Fé a Virgínia, via Pintos (14)	44	8 — 00

Número de ordem (REF)	ITINERÁRIOS E MEIOS DE TRANSPORTE	Extensão em km	Tempo médio gasto em viagem h—m
	174 — MARIANA		
	A Belo Horizonte		
3 655	**Pela E.F.C.B.**, de Mariana a Belo Horizonte, via Burnier (60), Sabará (145) e General Carneiro (152)	167	6 — 25
3 656	**Por ônibus**, de Mariana a Ouro Preto, via Passagem de Mariana (4)	12	0 — 30
3 657	— **por ônibus**, de Ouro Preto a Belo Horizonte, via Saramenha (3), Rodrigo Silva (18), Entroncamento (24), Cachoeira do Campo (34), Amarantina (43), Itabirito (56) e daí pela rodovia Rio—Belo Horizonte	129	4 — 30
	Total	**141**	**5 — 00**
	Ao Rio de Janeiro		
3 658	**Pela E.F.C.B.**, de Mariana ao Rio, via Burnier (60) e J. Murtinho (80)	558	16 — 50
3 659	**Por automóvel**, de Mariana ao Rio, via Passagem de Mariana (4), Ouro Preto (12), Saramenha (15), Rodrigo Silva (30), Entroncamento (36), Cachoeira do Campo (46), Amarantina (55), Itabirito (68) e daí pela rodovia Belo Horizonte—Rio	535	14 — 00
	A Alvinópolis		
3 660	**Pela E.F.C.B.**, de Mariana a Ponte Nova	85	3 — 10
3 661	— **pela E.F.L.**, de Ponte Nova a D. Silvério	64	3 — 00
3 662	— **por ônibus**, de D. Silvério a Alvinópolis	18	0 — 40
	Total	**167**	**6 — 50**
3 663	**A cavalo**, de Mariana a Alvinópolis, via Fonseca (36)	72	14 — 00
	A Barra Longa		
3 664	**Pela E.F.C.B.**, de Mariana a Felipe dos Santos	58	2 — 15
3 665	— **por automóvel**, de Felipe dos Santos a Barra Longa	16	0 — 45
	Total	**74**	**3 — 00**
	A Ouro Preto		
3 666	**Pela E.F.C.B.**, de Mariana a Ouro Preto	18	0 — 40
3 667	**Por ônibus**, de Mariana a Ouro Preto, (REF. 3 656)	12	0 — 30
	A Piranga		
3 668	**Pela E.F.C.B.**, de Mariana a Conselheiro Lafaiete, via Burnier (60) e J. Murtinho (80)	97	4 — 45
3 669	— **por ônibus**, de Conselheiro Lafaiete a Piranga, (REF. 1 715)	108	6 — 00
	Total	**205**	**10 — 45**
3 670	**A cavalo**, de Mariana a Piranga	56	11 — 00
	A Ponte Nova		
3 671	**Pela E.F.C.B.**, de Mariana a Ponte Nova	85	3 — 10
	A Santa Bárbara		
3 672	**Pela E.F.C.B.**, de Mariana a Santa Bárbara, via Burnier (60) e Sabará (145)	221	9 — 10
3 673	**Por automóvel**, de Mariana a Santa Bárbara, via Passagem de Mariana (4), Ouro Preto (12), Saramenha (15), Rodrigo Silva (30), Cachoeira do Campo (46), Amarantina (55), Itabirito (68), Nova Lima (115), Triângulo (125), Sabará (132), Siderúrgica (135), Mestre Caetano (144), Caeté (157) e Barão de Cocais (195)	207	7 — 00
	A Acaiaca		
3 674	**Pela E.F.C.B.**, de Mariana a Acaiaca	51	1 — 45
	A Cachoeira do Brumado		
3 675	**A cavalo**, de Mariana a Cachoeira do Brumado	24	4 — 30

Número de ordem (REF)	ITINERÁRIOS E MEIOS DE TRANSPORTE	Extensão em km	Tempo médio gasto em viagem h—m
	A Camargos		
3 676	**A cavalo**, de Mariana a Camargos	18	3 — 00
	A Cláudio Manuel		
3 677	**A cavalo**, de Mariana a Cláudio Manuel	42	8 — 00
	A Diogo de Vasconcelos		
3 678	**A cavalo**, de Mariana a Diogo de Vasconcelos	42	8 — 00
	A Furquim		
3 679	**Pela E.F.C.B.**, de Mariana a Furquim	36	1 — 15
	A Mainart		
3 680	**A cavalo**, de Mariana a Mainart, via Serra (13)	20	3 — 30
	A Monsenhor Horta		
3 681	**Pela E.F.C.B.**, de Mariana a Monsenhor Horta	20	0 — 45
3 682	**Por automóvel**, de Mariana a Monsenhor Horta, via Bandeirantes (8)	20	1 — 00
	A Passagem de Mariana		
3 683	**Pela E.F.C.B.**, de Mariana a Passagem de Mariana	10	0 — 30
3 684	**Por ônibus**, de Mariana a Passagem de Mariana	4	0 — 15
	A Santa Rita Durão		
3 685	**A cavalo**, de Mariana a Santa Rita Durão	30	5 — 30
	175 — MARTINHO CAMPOS		
	A Belo Horizonte		
3 686	**Pela R.M.V.**, de Martinho Campos a Belo Horizonte, via Velho da Táipa (72) e Azurita (157)	235	11 — 00
3 687	**Por automóvel**, de Martinho Campos a Belo Horizonte, via Engenho (32), Bom Despacho (56), Sapé (65), Capivarí (76), Araujos (88), Perdigão (98), Costas (109), est. S. Gonçalo (114), S. Gonçalo (120), Igaratinga (147), Caetano Prêto (162), Pará de Minas (172), Tavares (184), Florestal (197), Juatuba (212), Vianópolis (224), Betim (235) e Bernardo Monteiro (249)	270	9 — 30
	Ao Rio de Janeiro		
3 688	**Pela R.M.V.**, de Martinho Campos a Barbacena, via Velho da Táipa (72), Divinópolis (154), A. Mourão (307) e Campolide (497)	507	26 — 30
3 689	— **pela E.F.C.B.**, de Barbacena ao Rio	378	9 — 00
	Total	885	35 — 30
3 690	**Pela R.M.V.**, de Martinho Campos a Belo Horizonte, (REF. 3 686)	235	11 — 00
3 691	— **pela E.F.C.B.**, de Belo Horizonte ao Rio, (REF. 610)	640	14 — 35
	Total	875	25 — 35
	A Abaeté		
3 692	**Pela R.M.V.**, de Martinho Campos á est. de Abaeté	14	1 — 00
3 693	— **por ônibus**, da est. de Abaeté a Abaeté, via S. Simão (17)	31	1 — 00
	Total	45	2 — 00
3 694	**Por automóvel**, de Martinho Campos a Abaeté, via Pôrto das Andorinhas (10) e S. Simão (19)	33	1 — 30

Número de ordem (REF)	ITINERÁRIOS E MEIOS DE TRANSPORTE	Extensão em km	Tempo médio gasto em viagem h—m
	A Bom Despacho		
3 695	**Pela R.M.V.**, de Martinho Campos a Bom Despacho, via Velho da Táipa (72)	132	5 — 00
3 696	**Por automóvel**, de Martinho Campos a Bom Despacho, via Engenho (32) e Colônia Daví Campista (50)	56	2 — 00
	A Dores do Indaiá		
3 697	**Pela R.M.V.**, de Martinho Campos a Dores do Indaiá, via Velho da Táipa (72)	202	7 — 00
3 698	**Pela R.M.V.**, de Martinho Campos á est. de Abaeté	14	1 — 00
3 699	— **por ônibus**, da est. de Abaeté a Abaeté, (REF. 3 693)	31	1 — 00
3 700	— **por ônibus**, de Abaeté a Dores do Indaiá, (REF 13)	45	1 — 40
	Total	90	3 — 40
	A Pitanguí		
3 701	**Pela R.M.V.**, de Martinho Campos a Pitanguí, via Velho da Táipa (72) e Água Suja (73)	76	4 — 00
	A Pompéu		
3 702	**Pela R.M.V.**, de Martinho Campos á est. de Pompéu	36	1 — 50
3 703	— **por ônibus**, da est. de Pompéu a Pompéu	17	0 — 40
	Total	53	2 — 30
3 704	**Por automóvel**, de Martinho Campos a Pompéu, via Pôrto do Pará (18)	33	1 — 45
	176 — MATEUS LEME		
	A Belo Horizonte		
3 705	**Pela R.M.V.**, de Mateus Leme a Belo Horizonte	72	2 — 10
3 706	**Por ônibus**, de Mateus Leme a Belo Horizonte, via Juatuba (12), Vianópolis (24), Betim (35) e Bernardo Monteiro (49)	70	2 — 20
	Ao Rio de Janeiro		
3 707	**Pela R.M.V.**, de Mateus Leme a Belo Horizonte	72	2 — 10
3 708	— **pela E.F.C.B.**, de Belo Horizonte ao Rio, (REF. 610)	640	14 — 35
	Total	712	16 — 45
3 709	**Por automóvel**, de Mateus Leme ao Rio, via Juatuba (12), Vianópolis (24), Betim (35), Bernardo Monteiro (49), Belo Horizonte (76) e daí pela rodovia Belo Horizonte—Rio	575	15 — 30
	A Betim		
3 710	**Pela R.M.V.**, de Mateus Leme a Betim	34	1 — 00
3 711	**Por ônibus**, de Mateus Leme a Betim, via Juatuba (12) e Vianópolis (24)	35	1 — 10
	A Brumadinho		
3 712	**Pela R.M.V.**, de Mateus Leme a Belo Horizonte	72	2 — 10
3 713	— **pela E.F.C.B.**, de Belo Horizonte a Brumadinho	61	1 — 35
	Total	133	3 — 45
3 714	**Por ônibus**, de Mateus Leme a Belo Horizonte, (REF. 3 706)	70	2 — 20
3 715	— **por ônibus**, de Belo Horizonte a Brumadinho, (REF. 645)	58	1 — 30
	Total	128	3 — 50
	A Esmeraldas		
3 716	**Pela R.M.V.**, de Mateus Leme a Vianópolis	23	1 — 05
3 717	— **por ônibus**, de Vianópolis a Esmeraldas, via Santo Afonso (6)	24	1 — 00
	Total	47	2 — 05
3 718	**Por ônibus**, de Mateus Leme a Vianópolis, via Juatuba (12)	24	0 — 40

Número de ordem (REF)	ITINERÁRIOS E MEIOS DE TRANSPORTE	Extensão em km	Tempo médio gasto em viagem h—m
3 719	— **por ônibus**. de Vianópolis a Esmeraldas, (REF. 3 717)	24	1 — 00
	Total	48	1 — 40
	A Itauna		
3 720	**Pela R.M.V.**, de Mateus Leme a Itauna, via Azurita (6)	28	1 — 00
3 721	**Por ônibus**, de Mateus Leme a Itauna, via Azurita (7)	23	0 — 40
	A Pará de Minas		
3 722	**Pela R.M.V.**, de Mateus Leme a Pará de Minas, via Azurita (6)	33	1 — 30
3 723	**Por ônibus**, de Mateus Leme a Juatuba	12	0 — 25
3 724	— **por ônibus**, de Juatuba a Pará de Minas, (REF. 2 921)	40	1 — 20
	Total	52	1 — 45
	A Azurita		
3 725	**Pela R.M.V.**, de Mateus Leme a Azurita	6	0 — 10
3 726	**Por ônibus**, de Mateus Leme a Azurita	7	0 — 15
	A Boturobí		
3 727	**Por automóvel**, de Mateus Leme a Boturobí, via Suzana (4)	20	0 — 45
3 728	**A cavalo**, de Mateus Leme a Boturobí, via Lavra (9)	15	2 — 30
	A Igarapé		
3 729	**Por automóvel**, de Mateus Leme a Igarapé, via Juatuba (12) e Curralinho (27)	31	1 — 20
3 730	**A cavalo**, de Mateus Leme a Igarapé, via Vargem Grande (9)	21	3 — 30
	177 — MATIAS BARBOSA		
	A Belo Horizonte		
3 731	**Pela E.F.C.B.**, de Matias Barbosa a Belo Horizonte	387	9 — 20
3 832	**Por automóvel**, de Matias Barbosa a Belo Horizonte, via Cedofeita (3), Juiz de Fora (21), Santos Dumont (70), Barbacena (119), Carandaí (163), Conselheiro Lafaiete (209), Itabirito (275) e Nova Lima (322)	348	9 — 50
	Ao Rio de Janeiro		
3 733	**Pela E.F.C.B.**, de Matias Barbosa ao Rio	253	5 — 35
3 734	**Por ônibus**, de Matias Barbosa ao Rio, via Simão Pereira (16), Paraibuna (24), Serraria (39), Três Rios (50) e Petrópolis (120)	192	5 — 30
	A Bicas		
3 735	**Pela E.F.C.B.**, de Matias Barbosa a Três Rios	55	1 — 10
3 736	— **pela E.F.L.**, de Três Rios a Bicas	70	2 — 35
	Total	125	3 — 45
3 737	**Pela E.F.C.B.**, Matias Barbosa a Juiz de Fora	22	0 — 35
3 738	— **pela E.F.L.**, de Juiz de Fora a Bicas, (REF. 3 212)	114	5 — 30
	Total	136	6 — 05
3 739	**Por ônibus**, de Matias Barbosa a Juiz de Fora, via Cedofeita (3)	21	0 — 30
3 740	— **por ônibus**, de Juiz de Fora a Bicas, (REF. 3 213)	43	2 — 00
	Total	64	2 — 30
3 741	**Por automóvel**, de Matias Barbosa a Bicas, via Sarandira (19), Pequerí (28), Pau Grande (36) e Santa Helena (44)	53	2 — 00
	A Juiz de Fora		
3 742	**Pela E.F.C.B.**, de Matias Barbosa a Juiz de Fora	22	0 — 35
3 743	**Por ônibus**, de Matias Barbosa a Juiz de Fora, (REF. 3 739)	21	0 — 30

Número de ordem (REF)	ITINERÁRIOS E MEIOS DE TRANSPORTE	Extensão em km	Tempo médio gasto em viagem h—m
	A Mar de Espanha		
3 744	**Pela E.F.C.B.**, de Matias Barbosa a Três Rios	55	1 — 10
3 745	— **pela E.F.L.**, de Três Rios a Mar de Espanha, (REF. 150)	77	3 — 10
	Total	132	4 — 20
3 746	**Por ônibus**, de Matias Barbosa a Juiz de Fora, (REF. 3 739)	21	0 — 30
3 747	— **por ônibus**, de Juiz de Fora a Mar de Espanha, (REF. 3 216)	49	2 — 30
	Total	70	3 — 00
3 748	**Por automóvel**, de Matias Barbosa a Mar de Espanha, via Sarandira (19), Pequerí (28) e Pau Grande (36)	43	2 — 00
	A Sant'Ana do Deserto		
3 749	**Por automóvel**, de Matias Barbosa a Sant'Ana do Deserto, via Socêgo (22) e Silveira Lobo (24)	33	1 — 20
	A Simão Pereira		
3 750	**Por ônibus**, de Matias Barbosa a Simão Pereira, via Cotegipe (8)	16	0 — 40
	178 — MATIPÓ		
	A Belo Horizonte		
3 751	**Por ônibus**, de Matipó a Raul Soares, via Granada (18)	35	2 — 00
3 752	— **pela E.F.L.**, de Raul Soares a Ponte Nova	92	3 — 35
3 753	— **pela E.F.C.B.**, de Ponte Nova a Belo Horizonte, (REF. 24)	252	10 — 00
	Total	379	15 — 35
3 754	**Por automóvel**, de Matipó a Belo Horizonte, via Abre Campo (23), S. Pedro dos Ferros (49), Óculo Pequeno (56), Rio Casca (74), Piedade (90), Escalvado (101), Soberbo (110), Rio Doce (113), D. Silvério (131), Alvinópolis (149), Caxambú (171), Rio Piracicaba (186), Florália (204), Santa Bárbara (222), Barra Feliz (229), Barão de Cocais (234), Caeté (272), Mestre Caetano (285) e Sabará (297)	320	13 — 00
	Ao Rio de Janeiro		
3 755	**Por ônibus**, de Matipó a Raul Soares, (REF. 3 751)	35	2 — 00
3 756	— **pela E.F.L.**, de Raul Soares ao Rio, via Ponte Nova (92), Ligação (237), Furtado de Campos (292) e Três Rios (409)	534	19 — 45
	Total	569	21 — 45
	A Abre Campo		
3 757	**Por ônibus**, de Matipó a Abre Campo	23	1 — 00
	A Divino		
3 758	**Por automóvel**, de Matipó a Divino, via Entroncamento (13), Santa Margarida (26) e Orizânia (47)	69	2 — 45
	A Manhuassú		
3 759	**Por ônibus**, de Matipó a Manhuassú, via Entroncamento (13), Santo Amaro (25) e Realeza (32)	50	2 — 20
	A Raul Soares		
3 760	**Por ônibus**, de Matipó a Raul Soares, (REF. 3 751)	35	2 — 00
	A Caputira		
3 761	**Por automóvel**, de Matipó a Caputira	18	0 — 45

Número de ordem (REF)	ITINERÁRIOS E MEIOS DE TRANSPORTE	Extensão em km	Tempo médio gasto em viagem h—m
	A Santa Margarida		
3 762	**Por automóvel**, de Matipó a Santa Margarida, via Entroncamento (13).....	26	1 — 20
	179 — MATOZINHOS		
	A Belo Horizonte		
3 763	**Pela E.F.C.B.**, de Matozinhos a Belo Horizonte, via General Carneiro (68)..	82	2 — 40
3 764	**Por ônibus**, de Matozinhos a Belo Horizonte, via Pedro Leopoldo (10), Pindaré (21), Estiva (25), Campanhã (37), Venda Nova (45) e Pampulha (49).	58	1 — 50
	Ao Rio de Janeiro		
3 765	**Pela E.F.C.B.**, de Matozinhos ao Rio, via General Carneiro (68), Sabará (76), Burnier (160) e J. Murtinho (180).....	658	17 — 40
3 766	**Por automóvel**, de Matozinhos ao Rio, via Pedro Leopoldo (10), Pindaré (21), Estiva (25), Campanhã (37), Venda Nova (45), Pampulha (49), Belo Horizonte (58) e daí pela rodovia Belo Horizonte—Rio.....	598	16 — 15
	A Esmeraldas		
3 767	**Pela E.F.C.B.**, de Matozinhos a Belo Horizonte, (REF. 3 763).....	82	2 — 40
3 768	— **pela R.M.V.**, de Belo Horizonte a Vianópolis.....	49	2 — 10
3 769	— **por ônibus**, de Vianópolis a Esmeraldas, (REF. 3 717).....	24	1 — 00
	Total.....	**155**	**5 — 50**
3 770	**Por ônibus**, de Matozinhos a Belo Horizonte, (REF. 3 764).....	58	1 — 50
3 771	— **por ônibus**, de Belo Horizonte a Esmeraldas, via Bernardo Monteiro (21), Betim (35), Vianópolis (46) e Santo Afonso (52).....	70	3 — 00
	Total.....	**128**	**4 — 50**
	A Jaboticatubas		
3 772	**Pela E.F.C.B.**, de Matozinhos a Vespasiano.....	31	1 — 00
3 773	— **por ônibus**, de Vespasiano a Jaboticatubas, (REF. 1 780).....	48	2 — 00
	Total.....	**79**	**3 — 00**
	A Pedro Leopoldo		
3 774	**Pela E.F.C.B.**, de Matozinhos a Pedro Leopoldo.....	10	0 — 25
3 775	**Por ônibus**, de Matozinhos a Pedro Leopoldo.....	10	0 — 15
	A Sete Lagoas		
3 776	**Pela E.F.C.B.**, de Matozinhos a Sete Lagoas.....	26	0 — 45
3 777	**Por ônibus**, de Matozinhos a Sete Lagoas, via Araçás (3), Arco Verde (11), Prudente de Morais (15), Campo Alegre (19) e Brejão (22).....	25	0 — 45
	A Capim Branco		
3 778	**Por automóvel**, de Matozinhos a Capim Branco.....	6	0 — 15
	A Prudente de Morais		
3 779	**Pela E.F.C.B.**, de Matozinhos a Prudente de Morais.....	15	0 — 25
3 780	**Por ônibus**, de Matozinhos a Prudente de Morais, via Araçás (3) e Arco Verde (11).....	14	0 — 30
	180 — MEDINA		
	A Belo Horizonte		
3 781	**Por automóvel**, de Medina a Montes Claros, via Cateriagongo (28), Pajeú (44), Salinas (158), Água Branca (200), Peixe Bravo (242), Entroncamento (294), Estivinha (310), Barrocão (340) e Francisco Sá (380).....	435	18 — 00
3 782	— **pela E.F.C.B.**, de Montes Claros a Belo Horizonte, (REF. 178).....	540	17 — 35
	Total.....	**975**	**35 — 35**

Número de ordem (REF)	ITINERÁRIOS E MEIOS DE TRANSPORTE	Extensão em km	Tempo médio gasto em viagem h—m
	Ao Rio de Janeiro		
3 783	**Por automóvel**, de Medina a Montes Claros, (REF. 3 781)	435	18 — 00
3 784	— **pela E.F.C.B.**, de Montes Claros ao Rio, (REF. 180)	1 116	32 — 35
	Total	1 551	50 — 35
	A Itinga		
3 785	**Por automóvel**, de Medina a Itinga, via Comercinho (42)	84	3 — 30
	A Jequitinhonha		
3 786	**Por automóvel**, de Medina a Jequitinhonha, via Pedra Azul (42) e Estiva (70)	114	5 — 30
3 787	**A cavalo**, de Medina a Jequitinhonha	75	14 — 00
	A Pedra Azul		
3 788	**Por automóvel**, de Medina a Pedra Azul	42	2 — 00
	A Salinas		
3 789	**Por automóvel**, de Medina a Salinas, via Cateriagongo (28) e Pajeú (44)	158	6 — 00
3 790	**A cavalo**, de Medina a Salinas, via Comercinho (42)	122	22 — 00
	A Comercinho		
3 791	**Por automóvel**, de Medina a Comercinho	42	2 — 15
3 792	**A cavalo**, de Medina a Comercinho	42	8 — 00
	A Itaobim		
3 793	**Por automóvel**, de Medina a Itaobim	54	2 — 00
3 794	**A cavalo**, de Medina a Itaobim	48	9 — 00
	A Tuparecê		
3 795	**Por automóvel**, de Medina a Tuparecê	38	1 — 30
3 796	**A cavalo**, de Medina a Tuparecê	37	7 — 00
	181 — MERCÊS		
	A Belo Horizonte		
3 797	**Pela E.F.C.B.**, de Mercês a Belo Horizonte, via Santos Dumont (57)	373	10 — 30
3 798	**Por automóvel**, de Mercês a Pomba	27	1 — 00
3 799	— **por ônibus**, de Pomba a Juiz de Fora, via Taboleiro (14), Água Limpa (46), J. Ferreira (57) e Grama (67)	76	3 — 20
3 800	— **por automóvel**, de Juiz de Fora a Belo Horizonte, (REF. 3 207)	327	9 — 30
	Total	430	13 — 50
	Ao Rio de Janeiro		
3 801	**Pela E.F.C.B.**, de Mercês ao Rio, via Santos Dumont (57)	382	10 — 15
3 802	**Por automóvel**, de Mercês a Pomba	27	1 — 00
3 803	— **por ônibus**, de Pomba a Juiz de Fora, (REF. 3 799)	76	3 — 20
3 804	— **por ônibus**, de Juiz de Fora ao Rio, (REF. 3 209)	213	6 — 00
	Total	316	10 — 20
	A Alto Rio Doce		
3 805	**A cavalo**, de Mercês a Alto Rio Doce	30	5 — 00
	A Barbacena		
3 806	**Pela E.F.C.B.**, de Mercês a Barbacena, via Santos Dumont (57)	111	4 — 20
3 807	**A cavalo**, de Mercês a Alto Rio Doce	30	5 — 00
3 808	— **por ônibus**, de Alto Rio Doce a Barbacena, (REF. 229)	55	2 — 00
	Total	85	7 — 00

Número de ordem (REF)	ITINERÁRIOS E MEIOS DE TRANSPORTE	Extensão em km	Tempo médio gasto em viagem h—m
	A Pomba		
3 809	**Por automóvel**, de Mercês a Pomba	27	1 — 00
	A Santos Dumont		
3 810	**Pela E.F.C.B.**, de Mercês a Santos Dumont	57	3 — 00
	182 — MESQUITA		
	A Belo Horizonte		
3 811	**Por automóvel**, de Mesquita a Cachoeira Escura, via Bom Jesús dos Bagres (16)	37	2 — 00
3 812	— **pela E.F.V.M.**, de Cachoeira Escura a Nova Era	126	4 — 20
3 813	— **pela E.F.C.B.**, de Nova Era a Belo Horizonte, (REF. 54)	185	6 — 10
	Total	348	12 — 30
	Ao Rio de Janeiro		
3 814	**Por automóvel**, de Mesquita a Cachoeira Escura, (REF. 3 811)	37	2 — 00
3 815	— **pela E.F.V.M.**, de Cachoeira Escura a Nova Era	126	4 — 20
3 816	— **pela E.F.C.B.**, de Nova Era ao Rio, (REF. 57)	745	22 — 30
	Total	908	28 — 50
	A Açucena		
3 817	**A cavalo**, de Mesquita a Açucena	24	4 — 00
	A Antônio Dias		
3 818	**Por automóvel**, de Mesquita a Cachoeira Escura, (REF. 3 811)	37	2 — 00
3 819	— **pela E.F.V.M.**, de Cachoeira Escura a Antônio Dias	87	2 — 40
	Total	124	4 — 40
	A Caratinga		
3 820	**Por automóvel**, de Mesquita a Inhapim, via Bom Jesús dos Bagres (16), Cachoeira Escura (37), S. José do Bugre (51), S. Sebastião do Bugre (59) e Iapú (67)	91	4 — 30
3 821	— **por ônibus**, de Inhapim a Caratinga, (REF. 2 660)	31	1 — 30
	Total	122	6 — 00
3 822	**A cavalo**, de Mesquita a Caratinga, via Cachoeira Escura (30)	110	20 — 00
	A Ferros		
3 823	**A cavalo**, de Mesquita a Ferros, via Sete Cachoeiras (44)	64	12 — 00
	A Guanhães		
3 824	**A cavalo**, de Mesquita a Guanhães, via Braunas de Guanhães (36)	90	18 — 00
	A Inhapim		
3 825	**Por automóvel**, de Mesquita a Inhapim, (REF. 3 820)	91	4 — 30
	A Belo Oriente		
3 826	**A cavalo**, de Mesquita a Belo Oriente	18	3 — 00
	A Joanésia		
3 827	**Por automóvel**, de Mesquita a Joanésia	18	0 — 50
3 828	**A cavalo**, de Mesquita a Joanésia	18	3 — 00
	A Sant'Ana do Paraiso		
3 829	**A cavalo**, de Mesquita a Sant'Ana do Paraíso	23	4 — 00

Número de ordem (REF)	ITINERÁRIOS E MEIOS DE TRANSPORTE	Extensão em km	Tempo médio gasto em viagem h—m
	183 — MINAS NOVAS		
	A Belo Horizonte		
3 830	**Por ônibus,** de Minas Novas a Diamantina, via Lagoa do Garrote (22), Capelinha (84), Itamarandiba (142), Carbonita (190), Poço d'Água (226), Couto de Magalhães (279) e Mendanha (299)	338	16 — 00
3 831	— **pela E.F.C.B.,** de Diamantina a Belo Horizonte, (REF. 1 280)	424	16 — 00
	Total	**762**	**32 — 00**
3 832	**Por ônibus,** de Minas Novas a Diamantina, (REF. 3 830)	338	16 — 00
3 833	— **por ônibus,** de Diamantina a Sêrro, (REF. 1 282)	112	5 — 00
3 834	— **por ônibus,** de Sêrro a Belo Horizonte, (REF. 1 283)	267	11 — 30
	Total	**717**	**32 — 30**
	Ao Rio de Janeiro		
3 835	**Por ônibus,** de Minas Novas a Diamantina, (REF. 3 830)	338	16 — 00
3 836	— **pela E.F.C.B.,** de Diamantina ao Rio, (REF. 1 285)	1 000	31 — 00
	Total	**1 338**	**47 — 00**
	A Arassuaí		
3 837	**A cavalo,** de Minas Novas a Arassuaí, via Sucuriú (48)	84	16 — 00
	A Bocaiuva		
3 838	**Por ônibus,** de Minas Novas a Diamantina, (REF. 3 830)	338	16 — 00
3 839	— **pela E.F.C.B.,** de Diamantina a Bocaiuva, via Corinto (148)	341	13 — 50
	Total	**679**	**29 — 50**
	A Capelinha		
3 840	**Por ônibus,** de Minas Novas a Capelinha, via Lagoa do Garrote (22) e Entroncamento (24)	84	4 — 30
	A Grão Mogol		
3 841	**A cavalo,** de Minas Novas a Grão Mogol	108	20 — 00
	A Itamarandiba		
3 842	**Por ônibus,** de Minas Novas a Itamarandiba, via Lagoa do Garrote (22) e Capelinha (84)	142	8 — 00
3 843	**A cavalo,** de Minas Novas a Itamarandiba	90	17 — 00
	A Malacacheta		
3 844	**A cavalo,** de Minas Novas a Malacacheta	135	25 — 00
	A Novo Cruzeiro		
3 845	**A cavalo,** de Minas Novas a Novo Cruzeiro	115	22 — 00
	A Berilo		
3 846	**A cavalo,** de Minas Novas a Berilo, via Chapada (18)	48	9 — 30
	A Caçaratiba		
3 847	**A cavalo,** de Minas Novas a Caçaratiba, via Turmalina (18)	60	13 — 00
	A Chapada		
3 848	**Por automóvel,** de Minas a Novas a Chapada	24	1 — 00
3 849	**A cavalo,** de Minas Novas a Chapada	18	3 — 30

Número de ordem (REF)	ITINERÁRIOS E MEIOS DE TRANSPORTE	Extensão em km	Tempo médio gasto em viagem h—m
	A Sucuriú		
3 850	**A cavalo**, de Minas Novas a Sucuriú, via Chapada (18)	48	9 — 00
	A Turmalina		
3 851	**A cavalo**, de Minas Novas a Turmalina	18	3 — 30
	A Veredinha		
3 852	**A cavalo**, de Minas Novas a Veredinha	30	5 — 30
	184 — MIRADOURO		
	A Belo Horizonte		
3 853	**Por ônibus**, de Miradouro a Muriaé, via Itamurí (14)	36	1 — 45
3 854	— **pela E.F.L.**, de Muriaé a Três Rios, via Patrocínio do Muriaé (20), Cisneiros (70), Recreio (90), Melo Barreto (149) e Pôrto Novo (156)	220	8 — 50
3 855	— **pela E.F.C.B.**, de Três Rios a Belo Horizonte	442	10 — 35
	Total	698	21 — 10
3 856	**Por automóvel**, de Miradouro a Belo Horizonte, via Itamurí (14), Muriaé (36), Bom Jesús da Cachoeira (62), Laranjal (75), Campo Limpo (88), Leopoldina (111), Tebas (127), Argirita (144), Maripá (170), Guarará (183), Bicas (187), Juiz de Fora (230) e daí pela rodovia Rio—Belo Horizonte	557	16 — 30
	Ao Rio de Janeiro		
3 857	**Por ônibus**, de Miradouro a Muriaé, (REF. 3 853)	36	1 — 45
3 858	— **pela E.F.L.**, de Muriaé ao Rio, via Patrocínio do Muriaé (20), Cisneiros (70), Recreio (90), M. Barreto (149), Pôrto Novo (156) e Três Rios (220)	345	13 — 25
	Total	381	15 — 10
3 859	**Por ônibus**, de Miradouro a Muriaé, (REF. 3 853	36	1 — 45
3 860	— **por ônibus**, de Muriaé ao Rio, (REF. 1 341)	327	8 — 00
	Total	363	9 — 45
	A Carangola		
3 861	**Por ônibus**, de Miradouro a Carangola, via S. Francisco do Glória (22) e Alvorada (41)	59	2 — 25
	A Ervália		
3 862	**Por ônibus**, de Miradouro a Muriaé, (REF. 3 853)	36	1 — 45
3 863	— **pela E.F.L.**, de Muriaé a Coimbra, via Patrocínio do Muriaé (20), Cisneiros (70), Recreio (90) e Ligação (190)	253	9 — 25
3 864	— **por ônibus**, de Coimbra a Ervália, (REF. 1 347)	24	1 — 00
	Total	313	12 — 10
3 865	**Por automóvel**, de Miradouro a Ervália, via Itamurí (14), Muriaé (36), Vermelho (47), Pirapanema (56), Rosário da Limeira (72), Ventania (92) e Turvão (101)	112	4 — 15
	A Eugenópolis		
3 866	**Por ônibus**, de Miradouro a Muriaé, (REF. 3 853)	36	1 — 45
3 867	— **pela E.F.L.**, de Muriaé a Eugenópolis, via Patrocínio do Muriaé (20)	28	1 — 25
	Total	64	3 — 10
3 868	**Por ônibus**, de Miradouro a Muriaé, (REF. 3 853)	36	1 — 45
3 869	— **por ônibus**, de Muriaé a Eugenópolis, via Ivaí (12) e Patrocínio do Muriaé (23)	31	1 — 30
	Total	67	3 — 15

Número de ordem (REF)	ITINERÁRIOS E MEIOS DE TRANSPORTE	Extensão em km	Tempo médio gasto em viagem h—m
	A Muriaé		
3 870	**Por ônibus,** de Miradouro a Muriaé, (REF. 3 853)	36	1 — 45
	A Tombos		
3 871	**Por ônibus,** de Miradouro a Muriaé, (REF. 3 853)	36	1 — 45
3 872	— **pela E.F.L.,** de Muriaé a Tombos, via Patrocínio do Muriaé (20)	65	2 — 45
	Total	101	4 — 30
3 873	**Por automóvel,** de Miradouro a Tombos, via S. Francisco do Glória (22), Alvorada (41), Carangola (59) e Faria Lemos (74)	96	3 — 15
	A Santo Antonio do Glória		
3 874	**Por automóvel,** de Miradouro a Santo Antônio do Glória, via Várzea (9)	18	1 — 00
	185 — MIRAÍ		
	A Belo Horizonte		
3 875	**Pela E.F.L.,** de Miraí a Juiz de Fora, via Cataguazes (35), Ligação (97) e Furtado de Campos (152)	218	8 — 30
3 876	— **pela E.F.C.B.,** de Juiz de Fora a Belo Horizonte	365	8 — 40
	Total	583	17 — 10
3 877	**Pela E.F.L.,** de Miraí a Ponte Nova, via Cataguazes (35) e Ligação (97)	242	9 — 05
3 878	— **pela E.F.C.B.,** de Ponte Nova a Belo Horizonte, (REF. 24)	252	10 — 00
	Total	494	19 — 05
3 879	**Por ônibus,** de Miraí a Cataguazes, via J. Resende (4), Glória (15) e Arêia Branca (22)	32	1 — 10
3 880	— **por ônibus,** de Cataguazes a Juiz de Fora, (REF. 1 501)	140	5 — 00
3 881	— **por automóvel,** de Juiz de Fora a Belo Horizonte, (REF. 3 207)	327	9 — 30
	Total	499	15 — 40
	Ao Rio de Janeiro		
3 882	**Pela E.F.L.,** de Miraí ao Rio, via Cataguazes (35), Recreio (73), M. Barreto (129), Pôrto Novo (143) e Três Rios (207)	332	13 — 55
3 883	**Por ônibus,** de Miraí a Cataguazes, (REF. 3 879)	32	1 — 10
3 884	— **por ônibus,** de Cataguazes a Juiz de Fora, (REF 1 501)	140	5 — 00
3 885	— **por ônibus,** de Juiz de Fora ao Rio, (REF. 3 209)	213	6 — 00
	Total	385	12 — 10
3 886	**Por automóvel,** de Miraí ao Rio, via J. Resende (4), Glória (15), Arêia Branca (22), Cataguazes (32), Leopoldina (53), Marinópolis (94), Pôrto Novo (111), Sapucáia (134), Anta (144), Areal (199) e Petrópolis (233)	305	10 — 00
	A Cataguazes		
3 887	**Pela E.F.L.,** de Miraí a Cataguazes	35	1 — 55
3 888	**Por ônibus,** de Miraí a Cataguazes, (REF. 3 879)	32	1 — 10
	A Guiricema		
3 889	**Pela E.F.L.,** de Miraí a Visconde do Rio Branco, via Cataguazes (35) e Ligação (97)	124	5 — 30
3 890	— **por ônibus,** de Visconde do Rio Branco a Guiricema	18	0 — 30
	Total	142	6 — 00
3 891	**Por automóvel,** de Miraí a Guiricema, via Tuiutinga (24)	40	1 — 30
	A Ervália		
3 892	**Pela E.F.L.,** de Miraí a Coimbra, via Cataguazes (35) e Ligação (97)	160	8 — 00
3 893	— **por ônibus,** de Coimbra a Ervália, (REF. 1 347)	24	1 — 00
	Total	184	9 — 00

Número de ordem (REF)	ITINERÁRIOS E MEIOS DE TRANSPORTE	Extensão em km	Tempo médio gasto em viagem h—m
3 894	**Por automóvel**, de Miraí a Ervália, via S. Sebastião da Vargem Alegre (24), Água Santa (38), Ventania (46) e Turvão (55)	66	2 — 30
	A Muriaé		
3 895	**Pela E.F.L.**, de Miraí a Muriaé, via Cataguazes (35), Recreio (73), Cisneiros (93) e Patrocínio do Muriaé (143)	163	7 — 25
3 896	**Por ônibus**, de Miraí a Muriaé, via Boa Família (16)	36	1 — 20
	A Ubá		
3 897	**Pela E.F.L.**, de Miraí a Ubá, via Cataguazes (35) e Ligação (97)	102	4 — 10
3 898	**Por automóvel**, de Miraí a Ubá, via Tuiutinga (24) e Guidoval (39)	60	2 — 30
	A Dores da Vitória		
3 899	**Por ônibus**, de Miraí a Dores da Vitória	18	0 — 40
	186 — MONSANTO		
	A Belo Horizonte		
3 900	**Pela C.M.E.F.**, de Monsanto a Juréia, via Guaxupé (47)	122	5 — 05
3 901	— **pela R.M.V.**, de Juréia a Belo Horizonte, (REF. 405)	792	27 — 40
	Total	**914**	**32 — 45**
3 902	**Por automóvel**, de Monsanto a Belo Horizonte, via Alves (6), Tanquinho (21), Mamotes (26), Bieudos (34), Jacuí (46), Fortaleza (64), Santa Cruz das Arêias (71), Passos (95), Usina Açucareira (105), S. Bento (131), Barra (167), Capitólio (185), Piûí (209), Lagoa dos Martins (224), Perobas (239), Cunhas (260), Iguatama (278), Garças (281), C. Bernardes (301), Lagoa da Prata (319), Grotadas (336), Moema (355), Limeira (378), Araujos (396), Perdigão (406), Costas (417), est. S. Gonçalo (422), S. Gonçalo (428), Igaratinga (455), Antunes (463), Caetano Preto (470), Pará de Minas (480), Tavares (492), Florestal (505), Juatuba (520), Vianópolis (532), Betim (543) e Bernardo Monteiro (557)	578	21 — 00
	Ao Rio de Janeiro		
3 903	**Pela C.M.E.F.**, de Monsanto a Juréia, (REF. 3 900)	122	5 — 05
3 904	— **pela R.M.V.**, de Juréia a Cruzeiro, (REF. 198)	361	13 — 50
3 905	— **pela E.F.C.B.**, de Cruzeiro ao Rio, (REF. 159)	252	5 — 30
	Total	**735**	**24 — 25**
3 906	**Por automóvel**, de Monsanto ao Rio, via Itiguassú (8), Catitó (16), Guaranésia (27), Cala Boca (36), Guaxupé (39), Japí (44), Santa Esméria (56), Moçambo (62), Muzambinho (72), Palméia (80), Monte Cristo (90), Monte Belo (98), Trompowski (112), Faz. Monte Alegre (122), Areado (142), Alfenas (177), Fama (193), Paraguassú (220), Escaramuça (232), Elói Mendes (250), Buenos (260), Varginha (272), Palmela dos Coêlhos (310), Campanha (318), S. Bento (324), Cambuquira (338), Triângulo (349), Conceição do Rio Verde (375), Contendas (383), Caxambú (403), Boa Vista (418), Vidinha (424), Pouso Alto (433), Capivarí (440), Itamonte (451), Capelinha do Picú (460), Registro do Picú (474), Queluz (495), Arêias (507) e daí pela rodovia S. Paulo—Rio	726	22 — 00
	A Areeburgo		
3 907	**Por ônibus**, de Monsanto a Areeburgo, via Milagres (15)	27	1 — 00
	A Guaranésia		
3 908	**Pela C.M.E.F.**, de Monsanto a Guaranésia	32	1 — 25
3 909	**Por automóvel**, de Monsanto a Guaranésia, via Itiguassú (8) e Catitó (16)	27	1 — 00

Número de ordem (REF)	ITINERÁRIOS E MEIOS DE TRANSPORTE	Extensão em km	Tempo médio gasto em viagem h—m
	A Itamogí		
3 910	**Pela C.M.E.F.**, de Monsanto a Itamogí	21	1 — 00
3 911	**Por automóvel**, de Monsanto a Itamogí, via Carvalhaes (10) e Cachoeiras (15)	21	0 — 45
	A Jacuí		
3 912	**Por ônibus**, de Monsanto a Jacuí, via Alves (6), Tanquinho (21), Mamotes (26) e Bicudos (34)	46	2 — 00
3 913	**Pela C.M.E.F.**, de Monsanto a Biguatinga, via Guaxupé (47)	77	3 — 30
3 914	— **por ônibus**, de Biguatinga a Jacuí, via Pinhal (15)	22	1 — 00
	Total	99	4 — 30
	A S. Sebastião do Paraíso		
3 915	**Pela C.M.E.F.**, de Monsanto a S. Sebastião do Paraíso	50	1 — 45
3 916	**Por automóvel**, de Monsanto a S. Sebastião do Paraíso, via Carvalhaes (10), Cachoeiras (15), Itamogí (21), Tapir (28) e Ipeméia (34)	50	1 — 30
	187 — MONTE AZUL		
	A Belo Horizonte		
3 917	**Por automóvel**, de Monte Azul a Montes Claros, via Mato Verde (29), Morro Preto (45), Porteirinha (75), Mocambinho (92), Riacho dos Machados (107), Entroncamento (118), Pulo (122), Estivinha (143), Barrocão (164) e Francisco Sá (204)	259	11 — 00
3 918	— **pela E.F.C.B.**, de Montes Claros a Belo Horizonte, (REF. 178)	540	17 — 35
	Total	799	28 — 35
	Ao Rio de Janeiro		
3 919	**Por automóvel**, de Monte Azul a Montes Claros, (REF. 3 917)	259	11 — 00
3 920	— **pela E.F.C.B.**, de Montes Claros ao Rio, (REF. 180)	1 116	32 — 35
	Total	1 375	43 — 35
	A Espinosa		
3 921	**Por automóvel**, de Monte Azul a Espinosa, via Dourados (10) e Bonita (26)	31	1 — 20
	A Francisco Sá		
3 922	**Por automóvel**, de Monte Azul a Francisco Sá, via Mato Verde (29), Morro Preto (45), Porteirinha (75), Mocambinho (92), Riacho dos Machados (107), Entroncamento (118), Pulo (122), Estivinha (134) e Barrocão (164)	204	8 — 00
	A Manga		
3 923	**Por automóvel**, de Monte Azul a Matias Cardoso, via Dourados (10), Bonita (26), Espinosa (31), Sant'Ana (36), Itamirim (55), Capivara (67), Gado Bravo (132), Lajedinho (150) e Lajedão (158)	180	10 — 00
3 924	— **pela Nav. S. Francisco**, de Matias Cardoso a Manga	14	0 — 50
	Total	194	10 — 50
	A Porteirinha		
3 925	**Por automóvel**, de Monte Azul a Porteirinha, via Mato Verde (29) e Morro Preto (45)	75	3 — 00
	A Rio Pardo de Minas		
3 926	**Por automóvel**, de Monte Azul a Rio Pardo de Minas, via Mato Verde (29), Morro Preto (45), Porteirinha (75), Mocambinho (92), Riacho dos Machados (107), Entroncamento (118) e Peixe Bravo (170)	218	9 — 00
3 927	**A cavalo**, de Monte Azul a Rio Pardo de Minas, via S. João do Bonito (30)	92	17 — 30

Número de ordem (REF)	ITINERÁRIOS E MEIOS DE TRANSPORTE	Extensão em km	Tempo médio gasto em viagem h—m
	A S. João da Ponte		
3 928	**A cavalo**, de Monte Azul a S. João da Ponte	180	32 — 00
	A Gameleira		
3 929	**A cavalo**, de Monte Azul a Gameleira	39	7 — 00
	A Mato Verde		
3 930	**Por automóvel**, de Monte Azul a Mato Verde	29	1 — 15
	A S. João do Bonito		
3 931	**A cavalo**, de Monte Azul a S. João do Bonito	30	5 — 30
	188 — MONTE BELO		
	A Belo Horizonte		
3 932	**Pela C.M.E.F.**, de Monte Belo a Juréia	7	0 — 15
3 933	— **pela R.M.V.**, de Juréia a Belo Horizonte, (REF. 405)	792	27 — 40
	Total	**799**	**27 — 55**
3 934	**Por automóvel**, de Monte Belo a Belo Horizonte, via Trompowski (14), Faz. Monte Alegre (28), Areado (43), Alfenas (79), Fama (95), Paraguassú (122), Escaramuça (134), Elói Mendes (152), Buenos (162), Varginha (174), J. Urbano (189), Pinheiros (218), Nepomuceno (234), Lavras (269), Ijací (284), Macáia (286), Xavier (296), Bom Sucesso (309), Machado (326), Matinha (357), Oliveira (369), Japão (408), Paiol (415), Itaguara (440), Crucilândia (460), Bonfim (477), Brumadinho (508), Sarzêdo (530), Ibirité (541) e Barreiro (550)	566	18 — 30
	Ao Rio de Janeiro		
3 935	**Pela C.M.E.F.**, de Monte Belo a Juréia	7	0 — 15
3 936	— **pela R.M.V.**, de Juréia a Cruzeiro, (REF. 198)	361	13 — 50
3 937	— **pela E.F.C.B.**, de Cruzeiro ao Rio, (REF. 159)	252	5 — 30
	Total	**620**	**19 — 35**
3 938	**Por automóvel**, de Monte Belo ao Rio, via Trompowski (14), Faz. Monte Alegre (28), Areado (43), Alfenas (79), Fama (95), Paraguassú (122), Escaramuça (134), Elói Mendes (152), Buenos (162), Varginha (174), Palmela dos Coêlhos (212), Campanha (220), S. Bento (226), Cambuquira (240), Triângulo (251), Conceição do Rio Verde (277), Contendas (285), Caxambú (305), Boa Vista (320), Vidinha (326), Pouso Alto (335), Capivarí (342), Itamonte (353), Capelinha do Picú (362), Registro do Picú (376), Queluz (397), Arêias (409) e daí pela rodovia S. Paulo—Rio	628	19 — 00
	A Alterosa		
3 939	**Pela C.M.E.F.**, de Monte Belo a Juréia	7	0 — 15
3 940	— **pela R.M.V.**, de Juréia a Movimento	29	1 — 05
3 941	— **por ônibus**, de Movimento a Alterosa	5	0 — 15
	Total	**41**	**1 — 35**
3 942	**Por automóvel**, de Monte Belo a Alterosa, via Trompowski (14), Faz. Monte Alegre (28), Areado (43) e Movimento (57)	62	2 — 00
	A Areado		
3 943	**Pela C.M.E.F.**, de Monte Belo a Juréia	7	0 — 15
3 944	— **pela R.M.V.**, de Juréia á est. de Areado	39	1 — 30
3 945	— **por ônibus**, da est. de Areado a Areado	4	0 — 10
	Total	**50**	**1 — 55**

Número de ordem (REF)	ITINERÁRIOS E MEIOS DE TRANSPORTE	Extensão em km	Tempo médio gasto em viagem h—m
3 946	**Por automóvel**, de Monte Belo a Arcado, via Trompowski (14) e Faz. Monte Alegre (28)	43	1 — 20
	A Cabo Verde		
3 947	**Pela C.M.E.F.**, de Monte Belo a Muzambinho	30	1 — 15
3 948	— **por ônibus**, de Muzambinho a Cabo Verde, via Pinhal (3) e Cambuí (12)	25	1 — 00
	Total	55	2 — 15
3 949	**Por automóvel**, de Monte Belo a Cabo Verde, via Monte Cristo (8) e S. Bartolomeu (15)	24	1 — 15
	A Muzambinho		
3 950	**Pela C.M.E.F.**, de Monte Belo a Muzambinho	30	1 — 15
3 951	**Por ônibus**, de Monte Belo a Muzambinho, via Monte Cristo (8) e Palmeira (18)	26	1 — 15
	A Nova Resende		
3 952	**Por ônibus**, de Monte Belo a Nova Resende, via Jurcia (6), Tormenta (15) e Barra (18)	30	1 — 30
	A Jurcia		
3 953	**Pela C.M.E.F.**, de Monte Belo a Jurcia	7	0 — 15
3 954	**Por ônibus**, de Monte Belo a Jurcia	6	0 — 20
	189 — MONTE CARMELO		
	A Belo Horizonte		
3 955	**Pela R.M.V.**, de Monte Carmelo a Belo Horizonte, (REF. 2 191)	688	23 — 30
3 956	**Por automóvel**, de Monte Carmelo a Belo Horizonte, via Macaubas (50), Patrocínio (96), Serra Negra (122), Guimarânia (126), Sant'Ana (150), Carmo do Paranaíba (196), Rio Paranaíba (230), Guarda dos Ferreiros (262), S. Gotardo (275), Campos (298), Barra do Funchal (306), Melo Viana (327), Pedra do Chumbo (387), Moema (404), Limeira (427), Araujos (445), Perdigão (455), Costas (466), est. S. Gonçalo (471), S. Gonçalo (477), Igaratinga (504), Antunes (512), Caetano Preto (519), Pará de Minas (529), Tavares (541), Florestal (554), Juatuba (569), Vianópolis (581), Betim (592) e Bernardo Monteiro (606)	627	18 — 00
	Ao Rio de Janeiro		
3 957	**Pela R.M.V.**, de Monte Carmelo a Barra Mansa, (REF. 2 194)	885	35 — 00
3 958	— **pela E.F.C.B.**, de Barra Mansa ao Rio, (REF. 298)	154	3 — 20
	Total	1 039	38 — 20
3 959	**Pela R.M.V.**, de Monte Carmelo a Belo Horizonte, (REF. 2 191)	688	23 — 30
3 960	— **pela E.F.C.B.**, de Belo Horizonte ao Rio, (REF. 610)	640	14 — 35
	Total	1 328	38 — 05
	A Coromandel		
3 961	**Por ônibus**, de Monte Carmelo a Coromandel, via Ponte dos Dourados (20) e Abadia dos Dourados (43)	68	2 — 20
	A Estrêla do Sul		
3 962	**Por ônibus**, de Monte Carmelo a Estrêla do Sul, (REF. 2 653)	31	1 — 00
	A Nova Ponte		
3 963	**Por ônibus**, de Monte Carmelo a Nova Ponte, via Romaria (24)	66	2 — 30

Número de ordem (REF)	ITINERÁRIOS E MEIOS DE TRANSPORTE	Extensão em km	Tempo médio gasto em viagem h—m
	A Patrocínio		
3 964	**Pela R.M.V.**, de Monte Carmelo a Patrocínio	92	3 — 30
3 965	**Por automóvel**, de Monte Carmelo a Patrocínio, via Macaubas (50)	96	3 — 15
	A Perdizes		
3 966	**Pela R.M.V.**, de Monte Carmelo a Patrocínio	92	3 — 30
3 967	— **por ônibus**, de Patrocínio a Perdizes, via Pôrto Benedito Valadares (46)	80	2 — 30
	Total	172	6 — 00
	A Santa Juliana		
3 968	**Por ônibus**, de Monte Carmelo a Nova Ponte, (REF. 3 963)	66	2 — 30
3 969	— **por automóvel**, de Nova Ponte a Santa Juliana, via Pontal (9)	36	1 — 30
	Total	102	4 — 00
	A Bagagem		
3 970	**Por automóvel**, de Monte Carmelo a Bagagem, via Celso Bueno (27)	41	2 — 00
	A Doradoquara		
3 971	**Por ônibus**, de Monte Carmelo a Doradoquara	54	2 — 40
	A Romaria		
3 972	**Por ônibus**, de Monte Carmelo a Romaria	24	0 — 50
	190 — MONTES CLAROS		
	A Belo Horizonte		
3 973	**Pela E.F.C.B.**, de Montes Claros a Belo Horizonte, (REF. 178)	540	17 — 35
	Ao Rio de Janeiro		
3 974	**Pela E.F.C.B.**, de Montes Claros ao Rio, (REF. 180)	1 116	32 — 35
	A Bocaiuva		
3 975	**Pela E.F.C.B.**, de Montes Claros a Bocaiuva	70	2 — 15
3 976	**Por automóvel**, de Montes Claros a Bocaiuva	56	2 — 30
	A Brasília		
3 977	**Por ônibus**, de Montes Claros a Brasília, via Miralta (24)	123	4 — 30
	A Coração de Jesús		
3 978	**Por ônibus**, de Montes Claros a Coração de Jesús (REF. 758)	72	3 — 00
	A Francisco Sá		
3 979	**Por automóvel**, de Montes Claros a Francisco Sá, via Ponte do Caetetú (42)	55	2 — 00
	A Grão Mogol		
3 980	**Por automóvel**, de Montes Claros a Grão Mogol, (REF. 762)	155	6 — 00
	A S. João da Ponte		
3 981	**Por automóvel**, de Montes Claros a S. João da Ponte, via Miralta (24), Encruzilhada (102) e Cedro (142)	160	6 — 00
3 982	**Por automóvel**, de Montes Claros a S. João da Ponte, via Miralta (24), Entroncamento (77), Mirabela (84) e Patís (106)	132	5 — 00

Número de ordem (REF)	ITINERÁRIOS E MEIOS DE TRANSPORTE	Extensão em km	Tempo médio gasto em viagem h—m
	A Juramento		
3 983	**Pela E.F.C.B.**, de Montes Claros á est. de Juramento	29	0 — 55
3 984	— **por automóvel**, da est. de Juramento a Juramento	17	0 — 50
	Total	46	1 — 45
3 985	**Por automóvel**, de Montes Claros a Juramento	42	1 — 30
	A Mirabela		
3 986	**Por automóvel**, de Montes Claros a Mirabela, via Miralta (24) e Entroncamento (77)	84	3 — 00
	A Miralta		
3 987	**Por automóvel**, de Montes Claros a Miralta	24	1 — 00
	A Patís		
3 988	**Por automóvel**, de Montes Claros a Patís, via Miralta (24), Entroncamento (77) e Mirabela (84)	106	4 — 00
	A Santa Rosa de Lima		
3 989	**A cavalo**, de Montes Claros a Santa Rosa de Lima, via Miralta (24)	46	8 — 00
	A S. Pedro da Garça		
3 990	**Por automóvel**, de Montes Claros a S. Pedro da Garça	75	2 — 45
	191 — MONTE SIÃO		
	A Belo Horizonte		
3 991	**Por ônibus**, de Monte Sião a Ouro Fino, via Farias (20) e Aparecida (32)	36	1 — 20
3 992	— **pela R.M.V.**, de Ouro Fino a Belo Horizonte, (REF. 980)	906	31 — 40
	Total	**942**	**33 — 00**
3 993	**Por ônibus**, de Monte Sião a Ouro Fino, (REF. 3 991)	36	1 — 20
3 994	— **pela R.M.V.**, de Ouro Fino a Cruzeiro, (REF. 982)	314	9 — 45
3 995	— **pela E.F.C.B.**, de Cruzeiro a Belo Horizonte, (REF. 273)	676	20 — 25
	Total	1 026	31 — 30
3 996	**Por automóvel**, de Monte Sião a Belo Horizonte, via Farias (20), Aparecida (32), Ouro Fino (36), Francisco Sá (50), Bogarí (59), Borda da Mata (66), Serra das Anhumas (83), Pouso Alegre (96), Pimentel (117), Silvianópolis (132), Retiro (152), S. Gonçalo do Sapucaí (184), D. Ferrão (193), Palmela dos Coêlhos (206), Varginha (244), J. Urbano (259), Pinheiros (288), Nepomuceno (304), Lavras (339), Ijací (354), Macáia (356), Xavier (366), Bom Sucesso (379), Machados (396), Matinha (427), Oliveira (439), Japão (478), Paiol (485), Itaguara (510), Crucilândia (530), Bonfim (547), Brumadinho (578), Sarzêdo (600), Ibirité (611) e Barreiro (620)	636	22 — 00
	Ao Rio de Janeiro		
3 997	**Por ônibus**, de Monte Sião a Ouro Fino, (REF. 3 991)	36	1 — 20
3 998	— **pela R.M.V.**, de Ouro Fino a Cruzeiro, (REF. 982)	314	9 — 45
3 999	— **pela E.F.C.B.**, de Cruzeiro ao Rio, (REF. 159)	252	5 — 30
	Total	**602**	**16 — 35**
4 000	**Por automóvel**, de Monte Sião ao Rio, via Farias (20), Aparecida (32), Ouro Fino (36), Francisco Sá (40), Bogarí (59), Borda da Mata (66), Serra das Anhumas (83), Pouso Alegre (96), Pôrto Sapucaí (125), José Procópio (144), Alegre (151), Boa Vista (164), Itajubá (171), Zéca Fortes (187), Delfim Moreira (203), Piquête (233), Lorena (256) e daí pela rodovia S. Paulo—Rio	541	15 — 30

Número de ordem (REF)	ITINERÁRIOS E MEIOS DE TRANSPORTE	Extensão em km	Tempo médio gasto em viagem h—m
	A Bueno Brandão		
4 001	**Por ônibus**, de Monte Sião a Ouro Fino, (REF. 3 991)	36	1 — 20
4 002	— **por ônibus**, de Ouro Fino a Bueno Brandão, (REF. 1 089)	30	1 — 30
	Total	**66**	**2 — 50**
4 003	**Por automóvel**, de Monte Sião a Bueno Brandão, via Batinga (7) e Pontes (15)	32	1 — 20
	A Jacutinga		
4 004	**Por ônibus**, de Monte Sião a Jacutinga, via Rio das Pedras (7) e Taquaral (10)	25	1 — 00
4 005	**Por automóvel**, de Monte Sião a Jacutinga, via Francos (8)	22	0 — 50
	A Ouro Fino		
4 006	**Por ônibus**, de Monte Sião a Ouro Fino, (REF. 3 991)	36	1 — 20
	192 — MORADA		
	A Belo Horizonte		
4 007	**Por ônibus**, de Morada a Belo Horizonte, via Biquinhas (34), Paineiras (52), Patos (63), Abaeté (87), est. de Pompéu (128), Pompéu (145), Pompéu Velho (165), Papagáios (192), Maravilhas (210), Ponte Santa Cruz (226), Cachoeira de Macacos (244), Salvador (250), Lajes (260), Chaves (270), Sete Lagoas (280), Prudente de Morais (290), Arco Verde (294), Matozinhos (305), Pedro Leopoldo (315), Pindaré (326), Campanhã (342) e Venda Nova (349)	363	13 — 00
4 008	**Por automóvel**, de Morada a Barra do Paraopeba	36	1 — 20
4 009	— **pela R.M.V.**, de Barra do Paraopeba a Belo Horizonte, via Velho da Táipa (165) e Azurita (250)	328	15 — 20
	Total	**364**	**16 — 40**
	Ao Rio de Janeiro		
4 010	**Por automóvel**, de Morada a Barra do Paraopeba	36	1 — 20
4 011	— **pela R.M.V.**, de Barra do Paraopeba a Barbacena, via Velho da Táipa (165), Divinópolis (247), A. Mourão (400) e Campolide (590)	600	30 — 45
4 012	— **pela E.F.C.B.**, de Barbacena ao Rio	378	9 — 00
	Total	**1 014**	**41 — 05**
4 013	**Por ônibus**, de Morada a Belo Horizonte, (REF. 4 007)	363	13 — 00
4 014	— **pela E.F.C.B.**, de Belo Horizonte ao Rio, (REF. 610)	640	14 — 35
	Total	**1 003**	**27 — 35**
	A Abaeté		
4 015	**Por ônibus**, de Morada a Abaeté, via Biquinhas (34), Paineiras (52) e Patos (63)	87	3 — 00
	A Corinto		
4 016	**A cavalo**, de Morada a Corinto	112	21 — 00
	A Curvelo		
4 017	**A cavalo**, de Morada a Curvelo, via Burití Comprido (30) e Piedade do Bagre (66)	114	20 — 00
	A Pompéu		
4 018	**Por ônibus**, de Morada a Pompéu, via Biquinhas (34), Paineiras (52), Patos (63), Abaeté (87) e est. de Pompéu (128)	145	5 — 00
	A S. Gonçalo do Abaeté		
4 019	**A cavalo**, de Morada a S. Gonçalo do Abaeté	79	15 — 00

Número de ordem (REF)	ITINERÁRIOS E MEIOS DE TRANSPORTE	Extensão em km	Tempo médio gasto em viagem h—m
	A Tiros		
4 020	**Por automóvel**, de Morada a Tiros, via Biquinhas (34), Paineiras (52), Patos (63), Abaeté (87), Quartel Geral (105), Dores do Indaiá (132), Melo Viana (156), Barra do Funchal (176), S. Gotardo (208) e Matutina (229)	260	9 — 00
4 021	**A cavalo**, de Morada a Tiros, via Biquinhas (34)	104	18 — 30
	A Biquinhas		
4 022	**Por ônibus**, de Morada a Biquinhas	34	1 — 15
	193 — MURIAÉ		
	A Belo Horizonte		
4 023	**Pela E.F.L.**, de Muriaé a Três Rios, (REF. 3 854)	220	8 — 50
4 024	— **pela E.F.C.B.**, de Três Rios a Belo Horizonte	442	10 — 35
	Total	**662**	**19 — 25**
4 025	**Por ônibus**, de Muriaé a Leopoldina, via Bom Jesús da Cachoeira (26) e Laranjal (39)	75	2 — 20
4 026	— **por ônibus**, de Leopoldina a Juiz de Fora, (REF. 3 340)	119	4 — 20
4 027	— **por automóvel**, de Juiz de Fora a Belo Horizonte, (REF. 3 207)	327	9 — 30
	Total	**521**	**16 — 10**
	Ao Rio de Janeiro		
4 028	**Pela E.F.L.**, de Muriaé ao Rio, (REF. 3 858)	345	13 — 25
4 029	**Por ônibus**, de Muriaé ao Rio, (REF. 1 341)	327	8 — 00
	A Cataguazes		
4 030	**Pela E.F.L.**, de Muriaé a Cataguazes, via Patrocínio do Muriaé (20), Cisneiros (70) e Recreio (90)	128	5 — 40
4 031	**Por ônibus**, de Muriaé a Miraí, via Boa Família (20)	36	1 — 20
4 032	— **por ônibus**, de Miraí a Cataguazes, (REF. 3 879)	32	1 — 10
	Total	**68**	**2 — 30**
	A Ervália		
4 033	**Pela E.F.L.**, de Muriaé a Coimbra, (REF. 3 863)	253	9 — 25
4 034	— **por ônibus**, de Coimbra a Ervália, (REF. 1 347)	24	1 — 00
	Total	**277**	**10 — 25**
4 035	**Por automóvel**, de Muriaé a Ervália, via Vermelho (11), Pirapanema (20), Rosário da Limeira (36), Ventania (56) e Turvão (65)	76	3 — 00
	A Eugenópolis		
4 036	**Pela E.F.L.**, de Muriaé a Eugenópolis, (REF. 3 867)	28	1 — 25
4 037	**Por ônibus**, de Muriaé a Eugenópolis, (REF. 3 869)	31	1 — 30
	A Laranjal		
4 038	**Por ônibus**, de Muriaé a Laranjal, (REF. 4 025)	39	1 — 20
	A Miradouro		
4 039	**Por ônibus**, de Muriaé a Miradouro, (REF. 2 105)	36	1 — 45
	A Miraí		
4 040	**Pela E.F.L.**, de Muriaé a Miraí, via Patrocínio do Muriaé (20), Cisneiros (70), Recreio (90) e Cataguazes (128)	163	7 — 25
4 041	**Por ônibus**, de Muriaé a Miraí, (REF. 4 031)	36	1 — 20

Número de ordem (REF)	ITINERÁRIOS E MEIOS DE TRANSPORTE	Extensão em km	Tempo médio gasto em viagem h—m
	A Palma		
4 042	**Pela E.F.L.**, de Muriaé a Palma, via Patrocínio do Muriaé (20)	61	2 — 50
4 043	**Por automóvel**, de Muriaé a Palma, via Bom Jesús da Cachoeira (26)	48	1 — 40
	A Belisário		
4 044	**Por automóvel**, de Muriaé a Belisário, via Itamurí (22)	40	1 — 20
	A Boa Família		
4 045	**Por ônibus**, de Muriaé a Boa Família	20	0 — 50
	A Bom Jesús da Cachoeira		
4 046	**Por ônibus**, de Muriaé a Bom Jesús da Cachoeira	26	1 — 00
	A Itamurí		
4 047	**Por ônibus**, de Muriaé a Itamurí	22	0 — 50
	A Patrocínio do Muriaé		
4 048	**Pela E.F.L.**, de Muriaé a Patrocínio do Muriaé	20	0 — 55
4 049	**Por ônibus**, de Muriaé a Patrocínio do Muriaé, via Ivaí (12)	23	1 — 00
	A Pirapanema		
4 050	**Por ônibus**, de Muriaé a Pirapanema, via Vermelho (11)	20	0 — 50
	A Rosário da Limeira		
4 051	**Por ônibus**, de Muriaé a Rosário da Limeira, via Vermelho (11) e Pirapanema (20)	36	1 — 30
	194 — MUTUM		
	A Belo Horizonte		
4 052	**Por ônibus**, de Mutum a Aimorés, via Nogueira (10), Mundo Novo (16), Penha do Capim (33) e Conceição do Capim (49)	73	4 — 00
4 053	— **pela E.F.V.M.**, de Aimorés a Nova Era	362	13 — 10
4 054	— **pela E.F.C.B.**, de Nova Era a Belo Horizonte, (REF. 54)	185	6 — 10
	Total	**620**	**23 — 20**
4 055	**Por automóvel**, de Mutum a Manhuassú, via S. Barnabé (24), Manuel Gonçalves (32), Conceição (42), Mantimento (51), Piedade (62), Sant'Ana (77) e Simonésia (87)	112	6 — 00
4 056	— **pela E.F.L.**, de Manhuassú a Três Rios, (REF. 2 683)	397	14 — 45
4 057	— **pela E.F.C.B.**, de Três Rios a Belo Horizonte	442	10 — 35
	Total	**951**	**31 — 20**
4 058	**Por automóvel**, de Mutum a Belo Horizonte, via S. Barnabé (24), Manuel Gonçalves (32), Conceição (42), Mantimento (51), Piedade (62), Sant'Ana (77), Simonésia (87), Manhuassú (112), Santo Amaro (137), Matipó (162), Abre Campo (185), S. Pedro dos Ferros (211), Rio Casca (236), Piedade (252), Escalvado (263), Rio Doce (275), D. Silvério (293), Alvinópolis (311), Caxambú (333), Rio Piracicaba (348), Florália (366), Santa Bárbara (384), Barra Feliz (391), Barão de Cocais (396), Caeté (434), Mestre Caetano (447), Sabará (459) e Triângulo (466)	482	18 — 30
	Ao Rio de Janeiro		
4 059	**Por automóvel**, de Mutum a Manhuassú, (REF. 4 055)	112	6 — 00
4 060	— **pela E.F.L.**, de Manhuassú ao Rio, (REF. 2 691)	522	19 — 25
	Total	**634**	**25 — 25**

Número de ordem (REF)	ITINERÁRIOS E MEIOS DE TRANSPORTE	Extensão em km	Tempo médio gasto em viagem h—m
	A Aimorés		
4 061	**Por ônibus,** de Mutum a Aimorés, (REF. 4 052)	73	4 — 00
4 062	**A cavalo,** de Mutum a Aimorés	72	13 — 00
	A Ipanema		
4 063	**Por ônibus,** de Mutum a Ipanema, via S. Barnabé (24) e Manuel Gonçalves (32)	49	2 — 30
4 064	**A cavalo,** de Mutum a Ipanema	42	7 — 30
	A Lajinha		
4 065	**Por automóvel,** de Mutum a Lajinha, via S. Barnabé (24), Manuel Gonçalves (32), Conceição (42), Bananal (50) e Chalé (62)	80	3 — 20
4 066	**A cavalo,** de Mutum a Lajinha, via Ocidente (30)	60	11 — 00
	A Alto Guandú		
4 067	**A cavalo,** de Mutum a Alto Guandú, via Roseiral (18)	42	8 — 00
	A Centenário		
4 068	**Por automóvel,** de Mutum a Centenário	20	1 — 00
4 069	**A cavalo,** de Mutum a Centenário	18	3 — 30
	A Ocidente		
4 070	**A cavalo,** de Mutum a Ocidente	30	5 — 00
	A Roseiral		
4 071	**Por automóvel,** de Mutum a Roseiral	18	1 — 00
4 072	**A cavalo,** de Mutum a Roseiral	18	3 — 00
	195 — MUZAMBINHO		
	A Belo Horizonte		
4 073	**Pela C.M.E.F.,** de Muzambinho a Juréia	36	1 — 25
4 074	**— pela R.M.V.,** de Juréia a Belo Horizonte, (REF. 405)	792	27 — 40
	Total	**828**	**29 — 05**
4 075	**Por automóvel,** de Muzambinho a Belo Horizonte, via Palméia (8), Monte Cristo (18), Monte Belo (26), Trompowski (40), Faz. Monte Alegre (54), Areado (69), Alfenas (105), Fama (121), Paraguassú (148), Escaramuça (160), Elói Mendes (178), Buenos (188), Varginha (200), J. Urbano (215), Pinheiros (244), Nepomuceno (260), Lavras (295), Ijací (310), Macáia (312), Xavier (322), Bom Sucesso (335), Machados (352), Matinha (383), Oliveira (395), Japão (434), Paiol (441), Itaguara (466), Crucilândia (486), Bonfim (503), Brumadinho (534), Sarzédo (556), Ibirité (567) e Barreiro (576)	592	19 — 00
	Ao Rio de Janeiro		
4 076	**Pela C.M.E.F.,** de Muzambinho a Juréia	36	1 — 25
4 077	**— pela R.M.V.,** de Juréia a Cruzeiro, (REF. 198)	361	13 — 50
4 078	**— pela E.F.C.B.,** de Cruzeiro ao Rio, (REF. 159)	252	5 — 30
	Total	**649**	**20 — 45**
4 079	**Por automóvel,** de Muzambinho ao Rio, via Palméia (8), Monte Cristo (18), Monte Belo (26), Trompowski (40), Faz. Monte Alegre (54), Areado (69), Alfenas (105), Fama (121), Paraguassú (148), Escaramuça (160), Elói Mendes (178), Buenos (188), Varginha (200), Palmela dos Coêlhos (238), Campanha (246), S. Bento (252), Cambuquira (266), Triângulo (277), Conceição do Rio Verde (303), Contendas (311), Caxambú (331), Boa Vista (346), Vidinha (352), Pouso Alto (361), Capivarí (368), Itamonte (379), Capelinha do Picú (388), Registro do Picú (402), Queluz (423), Arêias (435) e daí pela rodovia S. Paulo—Rio	654	19 — 30

Número de ordem (REF)	ITINERÁRIOS E MEIOS DE TRANSPORTE	Extensão em km	Tempo médio gasto em viagem h—m
	A Cabo Verde		
4 080	**Por ônibus**, de Muzambinho a Cabo Verde, (REF. 3 948)	25	1 — 00
	A Guaxupé		
4 081	**Pela C.M.E.F.**, de Muzambinho a Guaxupé	38	1 — 35
4 082	**Por ônibus**, de Muzambinho a Guaxupé, via Moçambo (10), Santa Esméria (16) e Japí (28)	33	1 — 40
	A Monte Belo		
4 083	**Pela C.M.E.F.**, de Muzambinho a Monte Belo	30	1 — 15
4 084	**Por ônibus**, de Muzambinho a Monte Belo, via Palméia (8) e Monte Cristo (18)	26	1 — 15
	A Nova Resende		
4 085	**Por ônibus**, de Muzambinho a Nova Resende, via Palméia (8), Monte Cristo (18), Monte Belo (26), Jurécia (32), Tormenta (41) e Barra (44)	56	2 — 50
	A S. Pedro da União		
4 086	**Por ônibus**, de Muzambinho a Guaxupé, (REF. 4 082)	33	1 — 40
4 087	— **por ônibus**, de Guaxupé a S. Pedro da União, (REF. 2 451)	29	1 — 30
	Total	62	3 — 10
	A Juruáia		
4 088	**Por ônibus**, de Muzambinho a Juruáia, via Moçambo (10) e Santa Esméria (16)	28	1 — 15
	196 — NEPOMUCENO		
	A Belo Horizonte		
4 089	**Por ônibus**, de Nepomuceno a Lavras, via Ponte do Cervo (12)	35	1 — 30
4 090	— **pela R.M.V.**, de Lavras a Belo Horizonte, (REF. 3 354)	507	17 — 30
	Total	542	19 — 00
4 091	**Por ônibus**, de Nepomuceno a Lavras, (REF. 4 089)	35	1 — 30
4 092	— **pela R.M.V.**, de Lavras a Belo Horizonte, (REF. 3 355)	366	15 — 00
	Total	401	16 — 30
4 093	**Por ônibus**, de Nepomuceno a Lavras, (REF. 4 089)	35	1 — 30
4 094	— **por ônibus**, de Lavras a Oliveira, (REF. 3 356)	100	4 — 20
4 095	— **por ônibus**, de Oliveira a Belo Horizonte, (REF. 822)	197	6 — 00
	Total	332	11 — 50
	Ao Rio de Janeiro		
4 096	**Por ônibus**, de Nepomuceno a Lavras, (REF. 4 089)	35	1 — 30
4 097	— **pela R.M.V.**, de Lavras a Barbacena, (REF. 3 360)	258	11 — 40
4 098	— **pela E.F.C.B.**, de Barbacena ao Rio	378	8 — 35
	Total	671	21 — 45
4 099	**Por ônibus**, de Nepomuceno a Lavras, (REF. 4 089)	35	1 — 30
4 100	— **pela R.M.V.**, de Lavras a Barra Mansa, (REF. 3 358)	285	10 — 50
4 101	— **pela E.F.C.B.**, de Barra Mansa ao Rio, (REF. 298)	154	3 — 20
	Total	474	15 — 40
4 102	**Por ônibus**, de Nepomuceno a Varginha, via Pinheiros (16) e J. Urbano (45)	60	3 — 00
4 103	— **pela R.M.V.**, de Varginha a Cruzeiro, (REF. 899)	204	6 — 35
4 104	— **pela E.F.C.B.**, de Cruzeiro ao Rio, (REF. 159)	252	5 — 30
	Total	516	15 — 05
	A Boa Esperança		
4 105	**Por automóvel**, de Nepomuceno a Boa Esperança, via Santo Antônio do Cruzeiro (9), Cachoeira (22) e Coqueiral (33)	53	2 — 30

Número de ordem (REF)	ITINERÁRIOS E MEIOS DE TRANSPORTE	Extensão em km	Tempo médio gasto em viagem h—m
	A Campo Belo		
4 106	**Por ônibus,** de Nepomuceno a Lavras, (REF. 4 089)	35	1 — 30
4 107	— **pela R.M.V.,** de Lavras a Campo Belo, via Ribeirão Vermelho (9)	68	2 — 20
	Total	103	3 — 50
	A Carmo da Cachoeira		
4 108	**Por automóvel,** de Nepomuceno a Carmo da Cachoeira via Bananal (20)	42	1 — 30
	A Lavras		
4 109	**Por ônibus,** de Nepomuceno a Lavras, (REF. 4 089)	35	1 — 30
	A Perdões		
4 110	**Por ônibus,** de Nepomuceno a Lavras, (REF. 4 089)	35	1 — 30
4 111	— **pela R.M.V.,** de Lavras a Perdões, (REF. 3 372)	29	1 — 40
	Total	64	3 — 10
4 112	**Por automóvel,** de Nepomuceno a Perdões, via Ponte do Rio Cervo (12), Lavras (35), Pintos (45) e Ponte do Funil (49)	64	2 — 45
	A Três Pontas		
4 113	**Por automóvel,** de Nepomuceno a Três Pontas, via Faz. do Mato (20)	38	1 — 30
	197 — NOVA ERA		
	A Belo Horizonte		
4 114	**Pela E.F.C.B.,** de Nova Era a Belo Horizonte, (REF. 54)	185	6 — 10
4 115	**Por automóvel,** de Nova Era a Belo Horizonte, via João Monlevade (19), Rio Piracicaba (34), Florália (52), Santa Bárbara (70), Barra Feliz (77), Barão de Cocais (82), Caeté (120), Mestre Caetano (133), Sabará (145) e Triângulo (152)	168	5 — 45
	Ao Rio de Janeiro		
4 116	**Pela E.F.C.B.,** de Nova Era ao Rio, (REF. 57)	745	22 — 30
4 117	**Por ônibus,** de Nova Era a D. Silvério, via S. Domingos do Prata (20), Vargem Linda (34) e Teixeiras (42)	68	3 — 00
4 118	— **pela E.F.L.,** de D. Silvério ao Rio, (REF. 251)	506	19 — 05
	Total	574	22 — 05
	A Antônio Dias		
4 119	**Pela E.F.V.M.,** de Nova Era a Antônio Dias	39	1 — 25
4 120	**Por automóvel,** de Nova Era a Antônio Dias, via S. Domingos do Prata (20), Gandra (26), Bicudos (34) e Alfié (42)	56	3 — 00
	A Presidente Vargas		
4 121	**Pela E.F.V.M.,** de Nova Era a Presidente Vargas, via Desembargador Drumond (8)	45	2 — 15
4 122	**Por automóvel,** de Nova Era a Presidente Vargas, via Perdões (12) e Capocirana (19)	42	2 — 00
	A Rio Piracicaba		
4 123	**Pela E.F.C.B.,** de Nova Era a Rio Piracicaba	43	2 — 20
4 124	**Por automóvel,** de Nova Era a Rio Piracicaba, via João Monlevade (19)	34	1 — 30
	A Santa Bárbara		
4 125	**Pela E.F.C.B.,** de Nova Era a Santa Bárbara	86	2 — 35
4 126	**Por automóvel,** de Nova Era a Santa Bárbara, via João Monlevade (19), Rio Piracicaba (34) e Florália (52)	70	3 — 20

Número de ordem (REF)	ITINERÁRIOS E MEIOS DE TRANSPORTE	Extensão em km	Tempo médio gasto em viagem h—m
	A S. Domingos do Prata		
4 127	**Por ônibus**, de Nova Era a S. Domingos do Prata	20	1 — 00
	198 — NOVA LIMA		
	A Belo Horizonte		
4 128	**Por ônibus**, de Nova Lima a Belo Horizonte, via Cruz dos Pobres (4), Triângulo (10) e Taquaril (17)	26	1 — 15
4 129	**Pela E.F.M.V.**, de Nova Lima a Raposos	9	0 — 30
4 130	— **pela E.F.C.B.**, de Raposos a Belo Horizonte, via Sabará (12) e General Carneiro (19)	34	1 — 15
	Total	**43**	**1 — 45**
	Ao Rio de Janeiro		
4 131	**Pela E.F.M.V.**, de Nova Lima a Raposos	9	0 — 30
4 132	— **pela E.F.C.B.**, de Raposos ao Rio, via Burnier (72) e J. Murtinho (93)	571	14 — 50
	Total	**580**	**15 — 20**
4 133	**Por automóvel**, de Nova Lima ao Rio, via Honório Bicalho (6), Santa Rita (9), Rio Acima (17), Esperança (43), Itabirito (47), Conselheiro Lafaiete (113), Carandaí (159), Barbacena (203), Santos Dumont (252), Juiz de Fora (301), Matias Barbosa (322), Paraibuna (346), Três Rios (372) e Petrópolis (442)	514	13 — 00
	A Brumadinho		
4 134	**Pela E.F.M.V.**, de Nova Lima a Raposos	9	0 — 30
4 135	— **pela E.F.C.B.**, de Raposos a Brumadinho, via Sabará (12), General Carneiro (19) e Belo Horizonte (34)	94	2 — 55
	Total	**103**	**3 — 25**
4 136	**Por ônibus**, de Nova Lima a Belo Horizonte, (REF. 4 128)	26	1 — 15
4 137	— **por ônibus**, de Belo Horizonte a Brumadinho, (REF. 645)	58	1 — 30
	Total	84	2 — 45
	A Caeté		
4 138	**Pela E.F.M.V.**, de Nova Lima a Raposos	9	0 — 30
4 139	— **pela E.F.C.B.**, de Raposos a Caeté, via Sabará (12)	36	1 — 40
	Total	**45**	**2 — 10**
4 140	**Por automóvel**, de Nova Lima a Caeté, via Cruz dos Pobres (4), Triângulo (10), Sabará (17) e Mestre Caetano (29)	42	1 — 20
	A Itabirito		
4 141	**Pela E.F.M.V.**, de Nova Lima a Raposos	9	0 — 30
4 142	— **pela E.F.C.B.**, de Raposos a Itabirito	47	1 — 40
	Total	**56**	**2 — 10**
4 143	**Por ônibus**, de Nova Lima a Itabirito, via Honório Bicalho (6), Santa Rita (9), Rio Acima (17) e Esperança (43)	47	1 — 30
	A Sabará		
4 144	**Pela E.F.M.V.**, de Nova Lima a Raposos	9	0 — 30
4 145	— **pela E.F.C.B.**, de Raposos a Sabará	12	0 — 20
	Total	**21**	**0 — 50**
4 146	**Por automóvel**, de Nova Lima a Sabará, via Cruz dos Pobres (4) e Triângulo (10)	17	0 — 30

Número de ordem (REF)	ITINERÁRIOS E MEIOS DE TRANSPORTE	Extensão em km	Tempo médio gasto em viagem h—m
	A Santa Bárbara		
4 147	**Pela E.F.M.V.**, de Nova Lima a Raposos	9	0 — 30
4 148	— **pela E.F.C.B.**, de Raposos a Santa Bárbara, via Sabará (12)	87	3 — 35
	Total	96	4 — 05
4 149	**Por automóvel**, de Nova Lima a Santa Bárbara, via Cruz dos Pobres (4), Triângulo (10), Sabará (17), Mestre Caetano (29), Caeté (42), Barão de Cocais (80) e Barra Feliz (85)	92	3 — 20
	A Raposos		
4 150	**Pela E.F.M.V.**, de Nova Lima a Raposos	9	0 — 30
4 151	**Por automóvel**, de Nova Lima a Raposos, via Cruz dos Pobres (4)	14	0 — 30
	A Rio Acima		
4 152	**Por ônibus**, de Nova Lima a Rio Acima, via Honório Bicalho (6) e Santa Rita (9)	17	0 — 30
4 153	**Pela E.F.M.V.**, de Nova Lima a Raposos	9	0 — 30
4 154	— **pela E.F.C.B.**, de Raposos a Rio Acima	20	0 — 40
	Total	29	1 — 10
	199 — NOVA PONTE		
	A Belo Horizonte		
4 155	**Por ônibus**, de Nova Ponte a Almeida Campos, via Cemitério (12)	60	2 — 00
4 156	— **pela R.M.V.**, de Almeida Campos a Belo Horizonte, via Ibiá (196), Garças (376), Divinópolis (518) e Azurita (596)	673	21 — 55
	Total	733	23 — 55
4 157	**Por automóvel**, de Nova Ponte a Belo Horizonte, via Pontal (9), Santa Juliana (36), Entroncamento (58), Morro da Mesa (76), Ibitimirim (92), Capivara (101), Araxá (117), Tamanduapava (132), Ibiá (177), Paraiso (195), Guarda dos Ferreiros (236), S. Gotardo (249), Campos (272), Barra do Funchal (280), Melo Viana (301), Pedra do Chumbo (361), Moema (378), Limeira (401), Araujos (419), Perdigão (428), Costas (440), est. S. Gonçalo (445), S. Gonçalo (451), Igaratinga (478), Antunes (486), Caetano Preto (493), Pará de Minas (503), Tavares (515), Florestal (528), Juatuba (543), Vianópolis (555), Betim (566) e Bernardo Monteiro (580)	601	17 — 00
	Ao Rio de Janeiro		
4 158	**Por ônibus**, de Nova Ponte a Almeida Campos, (REF. 4 155)	60	2 — 00
4 159	— **pela R.M.V.**, de Almeida Campos a Barra Mansa, via Ibiá (196), Garças (376), Ribeirão Vermelho (576), Lavras (586) e Arantina (761)	870	33 — 25
4 160	— **pela E.F.C.B.**, de Barra Mansa ao Rio, (REF. 298)	154	3 — 20
	Total	1 084	38 — 45
4 161	**Por ônibus**, de Nova Ponte a Almeida Campos, (REF. 4 155)	60	2 — 00
4 162	— **pela R.M.V.**, de Almeida Campos a Belo Horizonte, (REF. 4 156)	673	21 — 55
4 163	— **pela E.F.C.B.**, de Belo Horizonte ao Rio, (REF. 610)	640	14 — 35
	Total	1 373	38 — 30
	A Estrêla do Sul		
4 164	**Por automóvel**, de Nova Ponte a Estrêla do Sul, via Entroncamento (20)	58	2 — 10
	A Indianópolis		
4 165	**Por automóvel**, de Nova Ponte a Indianópolis	39	1 — 30
	A Monte Carmelo		
914 6	**Por ônibus**, de Nova Ponte a Monte Carmelo, via Romaria (42)	66	2 — 30

Número de ordem (REF)	ITINERÁRIOS E MEIOS DE TRANSPORTE	Extensão em km	Tempo médio gasto em viagem h—m
	A Sacramento		
4 167	**Por automóvel**, de Nova Ponte a Sacramento, via Cemitério (12), Almeida Campos (60) e Camurça (103)	114	3 — 00
	A Santa Juliana		
4 168	**Por automóvel**, de Nova Ponte a Santa Juliana, (REF. 3 969)	36	1 — 30
	A Uberaba		
4 169	**Por ônibus**, de Nova Ponte a Uberaba, via Cemitério (12), Almeida Campos (60), Peirópolis (83) e Rodolfo Paixão (101)	105	3 — 30
	200 — NOVA RESENDE		
	A Belo Horizonte		
4 170	**Por ônibus**, de Nova Resende a Juréia, via Barra (12), e Tormenta (15)	24	1 — 10
4 171	— **pela R.M.V.**, de Juréia a Belo Horizonte, (REF 405)	792	27 — 40
	Totai	816	28 — 50
4 172	**Por automóvel**, de Nova Resende a Belo Horizonte, via Conceição da Aparecida (33), Carmo do Rio Claro (56), Barra (92), Capitólio (110), Piuí (134), Lagoa dos Martins (149), Perobas (164), Cunhas (185), Iguatama (203), Garças (206), C. Bernardes (226), Lagoa da Prata (244), Grotadas (261), Moema (280), Limeira (303), Araujos (321), Perdigão (331), Costas (342), est. S. Gonçalo (347), S. Gonçalo (353), Igaratinga (380), Antunes (388), Cactano Preto (395), Pará de Minas (405), Tavares (417), Florestal (430), Juatuba (445), Vianópolis (457), Betim (468) e Bernardo Monteiro (482)	503	17 — 00
	Ao Rio de Janeiro		
4 173	**Por ônibus**, de Nova Resende a Juréia, (REF. 4 170)	24	1 — 10
4 174	— **pela R.M.V.**, de Juréia a Cruzeiro, (REF. 198)	361	13 — 50
4 175	— **pela E.F.C.B.**, de Cruzeiro ao Rio, (REF. 159)	252	5 — 30
	Total	637	20 — 30
4 176	**Por automóvel**, de Nova Resende ao Rio, via Barra (12), Tormenta (15), Juréia (24), Monte Belo (30), Trompowski (44), Monte Alegre (58), Areado (73), Alfenas (109), Fama (125), Paraguassu (152), Escaramuça (164), Elói Mendes (182), Buenos (192), Varginha (204), Palmela dos Coêlhos (242), Campanha (250), S. Bento (256), Cambuquira (270), Triângulo (281), Conceição do Rio Verde (307), Contendas (315), Caxambu (335), Boa Vista (350), Vidinha (356), Pouso Alto (365), Capivari (372), Itamonte (383), Capelinha do Picu (392), Registro do Picu (406), Queluz (427), Arêias (439) e daí pela rodovia S. Paulo—Rio	658	20 — 00
	A Alpinópolis		
4 177	**Por automóvel**, de Nova Resende a Alpinópolis, via Usina (10) e Bom Jesus da Penha (23)	52	2 — 00
	A Alterosa		
4 178	**Por ônibus**, de Nova Resende a Conceição da Aparecida	33	1 — 20
4 179	— **por ônibus**, de Conceição da Aparecida a Alterosa, (REF. 1 582)	20	0 — 50
	Total	53	2 — 10
	A Carmo do Rio Claro		
4 180	**Por ônibus**, de Nova Resende a Carmo do Rio Claro, via Conceição da Aparecida (33) e Santa Quitéria (49)	56	2 — 30
	A Conceição da Aparecida		
4 181	**Por ônibus**, de Nova Resende a Conceição da Aparecida	33	1 — 20

Número de ordem (REF)	ITINERÁRIOS E MEIOS DE TRANSPORTE	Extensão em km	Tempo médio gasto em viagem h—m
	A Jacuí		
4 182	**Por automóvel,** de Nova Resende a Jacuí, via S. Pedro da União (27), Biguatinga (41) e Pinhal (56)	63	2 — 30
	A Monte Belo		
4 183	**Por ônibus,** de Nova Resende a Monte Belo, via Barra (12), Tormenta (15) e Juréia (24)	30	1 — 30
	A Muzambinho		
4 184	**Por ônibus,** de Nova Resende a Muzambinho, via Barra (12), Tormenta (15), Juréia (24), Monte Belo (30), Monte Cristo (38) e Palméia (48)	56	2 — 50
	A Passos		
4 185	**Por automóvel,** de Nova Resende a Passos, via Usina (10), Bom Jesus da Penha (23) e Alpinópolis (52)	88	3 — 30
	A S. Pedro da União		
4 186	**Por ônibus,** de Nova Resende a S. Pedro da União, via Usina (10)	27	1 — 00
	A Bom Jesus da Penha		
4 187	**Por automóvel,** de Nova Resende a Bom Jesus da Penha, via Usina (10)	23	0 — 50
	A Petúnia		
4 188	**Por automóvel,** de Nova Resende a Petúnia	18	0 — 45
4 189	**A cavalo,** de Nova Resende a Petúnia	18	3 — 00
	201 — NOVO CRUZEIRO		
	A Belo Horizonte		
4 190	**Pela E.F.B.M.,** de Novo Cruzeiro a Teófilo Otoni	105	5 — 05
4 191	— **por ônibus,** de Teófilo Otoni a Governador Valadares, (REF. 70)	172	8 — 00
4 192	— **pela E.F.V.M.,** de Governador Valadares a Nova Era	211	6 — 55
4 193	— **pela E.F.C.B.,** de Nova Era a Belo Horizonte, (REF. 54)	185	6 — 10
	Total	**673**	**26 — 10**
	Ao Rio de Janeiro		
4 194	**Pela E.F.B.M.,** de Novo Cruzeiro a Teófilo Otoni	105	5 — 05
4 195	— **por ônibus,** de Teófilo Otoni a Governador Valadares, (REF. 70)	172	8 — 00
4 196	— **pela E.F.V.M.,** de Governador Valadares a Nova Era	211	6 — 55
4 197	— **pela E.F.C.B.,** de Nova Era ao Rio, (REF. 57)	745	22 — 30
	Total	**1 233**	**42 — 30**
4 198	**Pela E.F.B.M.,** de Novo Cruzeiro a Teófilo Otoni	105	5 — 05
4 199	— **por ônibus,** de Teófilo Otoni a Governador Valadares, (REF. 70)	172	8 — 00
4 200	— **pela E.F.V.M.,** de Governador Valadares a Vitória (Pedro Nolasco)	358	12 — 20
4 201	— **pela E.F.L.,** de Vitória ao Rio, (REF. 82)	639	22 — 05
	Total	**1 274**	**47 — 30**
4 202	**Pela E.F.B.M.,** de Novo Cruzeiro a Teófilo Otoni	105	5 — 05
4 203	— **por ônibus,** de Teófilo Otoni a Governador Valadares, (REF. 70)	172	8 — 00
4 204	— **por ônibus,** de Governador Valadares a Caratinga, (REF. 2 365)	123	3 — 00
4 205	— **por ônibus,** de Caratinga a Muriaé, (REF. 1 360)	184	5 — 00
4 206	— **por ônibus,** de Muriaé ao Rio, (REF. 1 341)	327	8 — 00
	Total	**911**	**29 — 05**
	A Arassuaí		
4 207	**Pela E.F.B.M.,** de Novo Cruzeiro a Arassuaí	98	5 — 25

Número de ordem (REF)	ITINERÁRIOS E MEIOS DE TRANSPORTE	Extensão em km	Tempo médio gasto em viagem h—m
	A Itinga		
4 208	**Pela E.F.B.M.**, de Novo Cruzeiro a Arassuaí	98	5 — 25
4 209	— **por automóvel**, de Arassuaí a Itinga	54	3 — 00
	Total	**152**	**8 — 25**
	A Malacacheta		
4 210	**Pela E.F.B.M.**, de Novo Cruzeiro a Sucanga	72	4 — 30
4 211	— **por automóvel**, de Sucanga a Malacacheta, via Poté (13)	55	2 — 30
	Total	**127**	**7 — 00**
	A Minas Novas		
4 212	**A cavalo**, de Novo Cruzeiro a Minas Novas	115	22 — 00
	A Poté		
4 213	**Pela E.F.B.M.**, de Novo Cruzeiro a Sucanga	72	4 — 30
4 214	— **por ônibus**, de Sucanga a Poté	13	0 — 40
	Total	**85**	**5 — 10**
	A Teófilo Otoni		
4 215	**Pela E.F.B.M.**, de Novo Cruzeiro a Teófilo Otoni	105	5 — 05
	A Caraí		
4 216	**Por automóvel**, de Novo Cruzeiro a Caraí, via Santa Cruz (10)	54	2 — 30
	A Itaipé		
4 217	**A cavalo**, de Novo Cruzeiro a Itaipé, via Santa Cruz (10)	36	6 — 30
	A Lufa		
4 218	**Pela E.F.B.M.**, de Novo Cruzeiro a Queixada	31	1 — 10
4 219	— **a cavalo**, de Queixada a Lufa	12	2 — 00
	Total	**43**	**3 — 10**
	A Marambainha		
4 220	**Por automóvel**, de Novo Cruzeiro a Caraí, (REF. 4 216)	54	2 — 30
4 221	— **a cavalo**, de Caraí a Marambainha	18	3 — 00
	Total	**72**	**5 — 30**
4 222	**A cavalo**, de Novo Cruzeiro a Marambainha, via Santa Cruz (10) e Caraí (54)	72	13 — 00
	A Novilhona		
4 223	**Por automóvel**, de Novo Cruzeiro a Novilhona	18	0 — 50
	202 — OLIVEIRA		
	A Belo Horizonte		
4 224	**Pela R.M.V.**, de Oliveira a Belo Horizonte, via Divinópolis (84) e Azurita (162)	240	8 — 05
4 225	**Por ônibus**, de Oliveira a Belo Horizonte, (REF. 822)	197	6 — 00
	Ao Rio de Janeiro		
4 226	**Pela R.M.V.**, de Oliveira a Barbacena, via A. Mourão (69) e Campolide (259)	269	13 — 00
4 227	— **pela E.F.C.B.**, de Barbacena ao Rio	378	8 — 35
	Total	**647**	**21 — 35**
4 228	**Por automóvel**, de Oliveira ao Rio, via Matinha (12), Usina Jacaré (21), Morro do Ferro (34), S. Tiago (56), Santa Rita do Rio Abáixo (95), Ibitutinga (100), S. João del Rei (114), Tiradentes (126), Barroso (158), Caieiro (169), Barbacena (189) e daí pela rodovia Belo Horizonte—Rio	500	15 — 00

Número de ordem (REF)	ITINERÁRIOS E MEIOS DE TRANSPORTE	Extensão em km	Tempo médio gasto em viagem h — m
	A Bom Sucesso		
4 229	**Pela R.M.V.**, de Oliveira a Bom Sucesso	56	2 — 20
4 230	**Por ônibus**, de Oliveira a Bom Sucesso, via Matinha (12) e Machados (43)	60	2 — 30
	A Campo Belo		
4 231	**Pela R.M.V.**, de Oliveira a Campo Belo, via A. Mourão (69) e Ribeirão Vermelho (108)	166	8 — 10
4 232	**Por ônibus**, de Oliveira a Campo Belo, via Lajinha (6), Paraíso (24), Santo Antônio do Amparo (48) e Sant'Ana do Jacaré (80)	98	5 — 00
	A Candêias		
4 233	**Pela R.M.V.**, de Oliveira a Candêias, via A. Mourão (69) e Ribeirão Vermelho (108)	190	9 — 15
4 234	**Por ônibus**, de Oliveira a Campo Belo, (REF. 4 232)	98	5 — 00
4 235	— **pela R.M.V.**, de Campo Belo a Candêias	25	0 — 50
	Total	123	5 — 50
	A Carmo da Mata		
4 236	**Pela R.M.V.**, de Oliveira a Carmo da Mata	25	1 — 20
4 237	**Por ônibus**, de Oliveira a Carmo da Mata	23	1 — 00
	A Cláudio		
4 238	**Pela R.M.V.**, de Oliveira a Cláudio, via G. Ferreira (41)	67	2 — 55
4 239	**Por ônibus**, de Oliveira a Cláudio, via Carmo da Mata (23), Barreiras (30), S. Bento (34) e Sobrado (42)	46	2 — 00
	A Itapecerica		
4 240	**Pela R.M.V.**, de Oliveira a Itapecerica, via G. Ferreira (41)	76	3 — 00
4 241	**Por ônibus**, de Oliveira a Itapecerica, via Carmo da Mata (23), Capoeirão (45), Palmeiras (50) e Lamounier (54)	66	2 — 00
	A Itaguara		
4 242	**Por ônibus**, de Oliveira a Itaguara, via Fundão (18), Japão (39), Paiol (46) e Pipoca (59)	71	2 — 00
	A Passa Tempo		
4 243	**Por automóvel**, de Oliveira a Passa Tempo, via Matinha (12), Usina Jacaré (21) e Morro do Ferro (34)	57	1 — 40
	A Santo Antônio do Amparo		
4 244	**Por ônibus**, de Oliveira a Santo Antônio do Amparo, via Lajinha (6) e Paraíso (24)	48	2 — 00
	A Japão		
4 245	**Por ônibus**, de Oliveira a Japão, via Fundão (18)	39	1 — 30
	A Morro do Ferro		
4 246	**Por automóvel**, de Oliveira a Morro do Ferro, via Matinha (12) e Usina Jacaré (21)	34	1 — 30
4 247	**A cavalo**, de Oliveira a Morro do Ferro	32	6 — 00
	A S. Francisco de Oliveira		
4 248	**Por automóvel**, de Oliveira a S. Francisco de Oliveira, via Lajinha (6)	22	0 — 50

Número de ordem (REF)	ITINERÁRIOS E MEIOS DE TRANSPORTE	Extensão em km	Tempo médio gasto em viagem h—m
	203 — OURO FINO		
	A Belo Horizonte		
4 249	**Pela R.M.V.**, de Ouro Fino a Belo Horizonte, (REF. 980)	906	31 — 40
4 250	**Pela R.M.V.**, de Ouro Fino a Cruzeiro, (REF. 982)	314	9 — 45
4 251	— **pela E.F.C.B.**, de Cruzeiro a Belo Horizonte, (REF. 273)	676	20 — 30
	Total	**990**	**30 — 15**
4 252	**Por automóvel**, de Ouro Fino a Belo Horizonte, via Francisco Sá (14), Bogari (23), Borda da Mata (30), Serra das Anhumas (47), Pouso Alegre (60), Pimentel (81), Silvianópolis (96), Retiro (116), S. Gonçalo do Sapucaí (148), D. Ferrão (157), Palmela dos Coêlhos (170), Varginha (208), J. Urbano (223), Pinheiros (262), Nepomuceno (268), Lavras (303), Ijaci (318), Macaia (320), Xavier (330), Bom Sucesso (343), Machados (360), Matinha (391), Oliveira (403), Japão (442), Paiol (449), Itaguara (474), Crucilândia (494), Bonfim (511), Brumadinho (542), Sarzêdo (564), Ibirité (575) e Barreiro (584)	600	21 — 00
	Ao Rio de Janeiro		
4 253	**Pela R.M.V.**, de Ouro Fino a Cruzeiro, (REF. 982)	314	9 — 45
4 254	— **pela E.F.C.B.**, de Cruzeiro ao Rio, (REF. 159)	252	5 — 30
	Total	**566**	**15 — 15**
4 255	**Por automóvel**, de Ouro Fino ao Rio, via Francisco Sá (14), Bogari (23), Borda da Mata (30), Serra das Anhumas (47), Pouso Alegre (60), Pôrto Sapucaí (78), Santa Rita do Sapucaí (89), José Procópio (108), Alegre (115), Boa Vista (128), Itajubá (135), Zéca Fortes (151), Delfim Moreira (167), Piquête (197), Lorena (220) e daí pela rodovia S. Paulo—Rio	505	14 — 00
	A Andradas		
4 256	**Pela R.M.V.**, de Ouro Fino a Jacutinga	31	1 — 25
4 257	— **por ônibus**, de Jacutinga a Andradas, (REF. 3 067)	48	2 — 30
	Total	**79**	**3 — 55**
4 258	**Por automóvel**, de Ouro Fino a Andradas, via Caneleiras (16), Jacutinga (31), S. Luiz (35), Pinhal (52) e Jardim (64)	79	3 — 00
	A Borda da Mata		
4 259	**Pela R.M.V.**, de Ouro Fino a Borda da Mata	31	1 — 25
4 260	**Por automóvel**, de Ouro Fino a Borda da Mata, via Francisco Sá (14) e Bogari (23)	30	1 — 00
	A Bueno Brandão		
4 261	**Por ônibus**, de Ouro Fino a Bueno Brandão, (REF. 1 089)	30	1 — 30
	A Cambuí		
4 262	**Pela R.M.V.**, de Ouro Fino a Pouso Alegre	60	2 — 20
4 263	— **por ônibus**, de Pouso Alegre a Cambuí, (REF. 992)	60	2 — 20
	Total	**120**	**4 — 40**
4 264	**Por automóvel**, de Ouro Fino a Cambuí, via Francisco Sá (14), Bogari (23), Borda da Mata (30), Serra das Anhumas (47), Pouso Alegre (60), Cruz Alta (90), Lagoa (102) e Rio do Peixe (111)	120	4 — 00
	A Jacutinga		
4 265	**Pela R.M.V.**, de Ouro Fino a Jacutinga	31	1 — 25
4 266	**Por ônibus**, de Ouro Fino a Jacutinga, via Peitudo (14)	31	1 — 15
	A Monte Sião		
4 267	**Por ônibus**, de Ouro Fino a Monte Sião, (REF. 995)	36	1 — 20

Número de ordem (REF)	ITINERÁRIOS E MEIOS DE TRANSPORTE	Extensão em km	Tempo médio gasto em viagem h — m
	A Santa Rita de Caldas		
4 268	**Por ônibus,** de Ouro Fino a Santa Rita de Caldas, (REF. 885)	39	2 — 00
	A Crisólia		
4 269	**Por automóvel,** de Ouro Fino a Crisólia	6	0 — 15
	204 — OURO PRETO		
	A Belo Horizonte		
4 270	**Pela E.F.C.B.,** de Ouro Preto a Belo Horizonte, via Burnier (42), Sabará (127) e General Carneiro (135)	149	5 — 30
4 271	**Por ônibus,** de Ouro Preto a Belo Horizonte, (REF. 3 657)	129	5 — 30
	Ao Rio de Janeiro		
4 272	**Pela E.F.C.B.,** de Ouro Preto ao Rio, via Burnier (42) e J. Murtinho (62)	540	16 — 10
4 273	**Por automóvel,** de Ouro Preto ao Rio, via Saramenha (3), Itatiára (15), Ouro Branco (32), Morro da Mina (51), Conselheiro Lafaiete (54) e daí pela rodovia Belo Horizonte—Rio	455	12 — 00
4 274	**Por automóvel,** de Ouro Preto ao Rio, via Saramenha (3), Rodrigo Silva (18), Entroncamento (24), Cachoeira do Campo (34), Amarantina (43), Itabirito (56) e daí pela rodovia Belo Horizonte—Rio	523	13 — 30
	A Belo Vale		
4 275	**Pela E.F.C.B.,** de Ouro Preto a Belo Vale via Burnier (42) e J. Murtinho (62)	115	5 — 00
	A Congonhas do Campo		
4 276	**Pela E.F.C.B.,** de Ouro Preto a Congonhas do Campo, via Burnier (42) e J. Murtinho (62)	72	4 — 20
4 277	**Por automóvel,** de Ouro Preto a Congonhas do Campo, via Saramenha (3), Itatiáia (15), Ouro Branco (32), Lobo Leite (47), Entroncamento (50), Jubileu Velho (51) e Congonhas Acima (58)	61	2 — 30
	A Conselheiro Lafaiete		
4 278	**Pela E.F.C.B.,** de Ouro Preto a Conselheiro Lafaiete, via Burnier (42) e J. Murtinho (62)	78	4 — 00
4 279	**Por automóvel,** de Ouro Preto a Conselheiro Lafaiete, via Saramenha (3), Rodrigo Silva (18), Cachoeira do Campo (34), Amarantina (43), Itabirito (56), Engenheiro Corrêa (74), Burnier (86), Lobo Leite (102) e Gagé (112)	122	4 — 00
4 280	**Por automóvel,** de Ouro Preto a Conselheiro Lafaiete, via Saramenha (3), Itatiáia (15), Ouro Branco (32) e Morro da Mina (51)	54	2 — 20
	A Itabirito		
4 281	**Pela E.F.C.B.,** de Ouro Preto a Itabirito, via Burnier (42)	68	2 — 55
4 282	**Por ônibus,** de Ouro Preto a Itabirito, via Saramenha (3), Rodrigo Silva (18), Entroncamento (24), Cachoeira do Campo (34) e Amarantina (43)	56	2 — 30
	A Mariana		
4 283	**Pela E.F.C.B.,** de Ouro Preto a Mariana	18	0 — 40
4 284	**Por ônibus,** de Ouro Preto a Mariana, via Passagem de Mariana (8)	12	0 — 30
	A Piranga		
4 285	**Pela E.F.C.B.,** de Ouro Preto a Conselheiro Lafaiete, (REF. 4 278)	78	4 — 00
4 286	**— por ônibus,** de Conselheiro Lafaiete a Piranga (REF. 1 715)	108	6 — 00
	Total	**186**	**10 — 00**

Número de ordem (REF)	ITINERÁRIOS E MEIOS DE TRANSPORTE	Extensão em km	Tempo médio gasto em viagem h—m
	A Santa Bárbara		
4 287	**Pela E.F.C.B.**, de Ouro Preto a Santa Bárbara, via Burnier (42) e Sabará (127)	203	8 — 30
4 288	**Por automóvel**, de Ouro Preto a Santa Bárbara, via Saramenha (3), Rodrigo Silva (18), Cachoeira do Campo (34), Amarantina (43), Itabirito (56), Nova Lima (103), Triângulo (113), Sabará (120), Siderúrgica (123), Mestre Caetano (132), Caeté (145), Rancho Novo (138), Barão de Cocais (183) e Barra Feliz (188)	195	6 — 30
	A Amarantina		
4 289	**Por ônibus**, de Ouro Preto a Amarantina, via Saramenha (3), Rodrigo Silva (18), Entroncamento (24) e Cachoeira do Campo (34)	43	2 — 00
4 290	**A cavalo**, de Ouro Preto a Amarantina, via Cachoeira do Campo (21)	30	5 — 30
	A Antônio Pereira		
4 291	**Por automóvel**, de Ouro Preto a Antônio Pereira, via Passagem de Mariana (8), Mariana (12), Gualacho (19) e Canela (23)	27	1 — 20
4 292	**A cavalo**, de Ouro Preto a Antônio Pereira	18	3 — 00
	A Cachoeira do Campo		
4 293	**Por ônibus**, de Ouro Preto a Cachoeira do Campo, via Saramenha (3), Rodrigo Silva (19), e Entroncamento (24)	34	1 — 30
4 294	**Pela E.F.C.B.**, de Ouro Preto a D. Bosco	26	1 — 05
4 295	— **por ônibus**, de D. Bosco a Cachoeira do Campo	12	0 — 30
	Total	38	**1 — 35**
	A Glaura		
4 296	**Por ônibus**, de Ouro Preto a Cachoeira do Campo, (REF. 4 293)	34	1 — 30
4 297	— **por automóvel**, de Cachoeira do Campo a Glaura	8	0 — 20
	Total	42	**1 — 50**
4 298	**A cavalo**, de Ouro Preto a Glaura	24	4 — 30
	A Ouro Branco		
4 299	**Por automóvel**, de Ouro Preto a Ouro Branco, via Saramenha (3) e Itatiáia (15)	32	1 — 15
	A Santa Rita de Ouro Preto		
4 300	**Por automóvel**, de Ouro Preto a Santa Rita de Ouro Preto, via Saramenha (3) e Itatiáia (15)	25	1 — 00
4 301	**A cavalo**, de Ouro Preto a Santa Rita de Ouro Preto, via Manso (8), Venda do Campo (14) e Chapada (17)	30	5 — 00
	A Santo Antônio do Leite		
4 302	**Pela E.F.C.B.**, de Ouro Preto a Engenheiro Corrêa, via Burnier (42)	54	2 — 15
4 303	— **a cavalo**, de Engenheiro Corrêa a Santo Antônio do Leite	7	1 — 20
	Total	61	**3 — 35**
4 304	**Por ônibus**, de Ouro Preto a Cachoeira do Campo, (REF. 4 293)	34	1 — 30
4 305	— **por automóvel**, de Cachoeira do Campo a Santo Antônio do Leite, via Gouvêa (7)	9	0 — 20
	Total	43	**1 — 50**
	A S. Bartolomeu		
4 306	**A cavalo**, de Ouro Preto a S. Bartolomeu	20	3 — 30
	A S. Julião		
4 307	**Pela E.F.C.B.**, de Ouro Preto a S. Julião (Burnier)	42	1 — 35

Número de ordem (REF)	ITINERÁRIOS E MEIOS DE TRANSPORTE	Extensão em km	Tempo médio gasto em viagem h—m
	205 — PAINS		
	A Belo Horizonte		
4 308	**Por ônibus,** de Pains a Formiga, via Sobradinho (18)	35	1 — 45
4 309	— **pela R.M.V.,** de Formiga a Belo Horizonte, (REF. 2 259)	357	11 — 40
	Total	392	13 — 25
4 310	**Por ônibus,** de Pains a Formiga, (REF. 4 308)	35	1 — 45
4 311	— **por ônibus,** de Formiga a Belo Horizonte, (REF. 2 260)	282	9 — 00
	Total	317	10 — 45
	Ao Rio de Janeiro		
4 312	**Por ônibus,** de Pains a Formiga, (REF. 4 308)	35	1 — 45
4 313	— **pela R.M.V.,** de Formiga a Barra Mansa, (REF. 2 261)	436	18 — 10
4 314	— **pela E.F.C.B.,** de Barra Mansa ao Rio, (REF. 298)	154	3 — 20
	Total	625	23 — 15
4 315	**Por automóvel,** de Pains ao Rio, via Sobradinho (18), Formiga (35), Pouso Alegre (53), Cafôfo (74), Itapecerica (81), Lamounier (93), Capoeirão (97), Carmo da Mata (124), Oliveira (147), Matinha (159), Usina Jacaré (168), Morro do Ferro (171), S. Tiagò (203), Santa Rita do Rio Abáixo (242), Ibitutinga (247), S. João del Rei (261), Tiradentes (273), Barroso (305), Barbacena (336) e daí pela rodovia Belo Horizonte—Rio	647	19 — 00
	A Arcos		
4 316	**Por automóvel,** de Pains a Arcos	20	1 — 00
	A Formiga		
4 317	**Por ônibus,** de Pains a Formiga, (REF. 4 308)	35	1 — 45
	A Iguatama		
4 318	**Por automóvel,** de Pains a Arcos	20	1 — 00
4 319	— **pela R.M.V.,** de Arcos a Iguatama, (REF. 426)	32	1 — 15
	Total	52	2 — 15
4 320	**Por automóvel,** de Pains a Iguatama, via Arcos (20) e Calciolândia (32)	50	2 — 00
4 321	**A cavalo,** de Pains a Iguatama	24	5 — 00
	A Piüí		
4 322	**Por automóvel,** de Pains a Piüí, via Veados (3), Cruzeiro (7), Caetés (11), Lambari (18) e Pimenta (24)	54	2 — 30
	A Pimenta		
4 323	**Por ônibus,** de Pains a Pimenta, via Veados (3), Cruzeiro (7), Caetés (11) e Lambari (18)	24	1 — 30
	206 — PALMA		
	A Belo Horizonte		
4 324	**Pela E.F.L.,** de Palma a Três Rios via Cisneiros (10), Recreio (29), Melo Barreto (88) e Pôrto Novo (96)	160	6 — 15
4 325	— **pela E.F.C.B.,** de Três Rios a Belo Horizonte	442	10 — 35
	Total	602	16 — 50
4 326	**Por automóvel,** de Palma a Belo Horizonte, via Laranjal (22), Campo Limpo (24), Virgens (42), Leopoldina (58), Onça (64), Tebas (74), Argirita (91), Maripá (117), Guarará (130), Bicas (134), Passo da Pátria (155), Retiro (170), Juiz de Fora (177) e daí pela rodovia Rio—Belo Horizonte	504	17 — 00

Número de ordem (REF)	ITINERÁRIOS E MEIOS DE TRANSPORTE	Extensão em km	Tempo médio gasto em viagem h—m
	Ao Rio de Janeiro		
4 327	**Pela E.F.L.**, de Palma ao Rio, (REF. 3 343)	285	11 — 10
4 328	**Por ônibus**, de Palma a Leopoldina, via Laranjal (22), Campo Limpo (35) e Virgens (42)	58	1 — 50
4 329	— **por ônibus**, de Leopoldina ao Rio, (REF. 3 386)	252	6 — 00
	Total	**310**	**7 — 50**
	A Eugenópolis		
4 330	**Pela E.F.L.**, de Palma a Eugenópolis, via Patrocínio do Muriaé (40)	48	2 — 15
4 331	**Por automóvel**, de Palma a Eugenópolis, via Banco Verde (9), Silveira Carvalho (14), Morro Alto (24) e Patrocínio do Muriaé (40)	48	2 — 00
	A Laranjal		
4 332	**Por ônibus**, de Palma a Laranjal	22	0 — 45
	A Muriaé		
4 333	**Pela E.F.L.**, de Palma a Muriaé, via Patrocínio do Muriaé (40)	61	2 — 35
4 334	**Por automóvel**, de Palma a Muriaé, via Bom Jesus da Cachoeira (22)	48	1 — 40
	A Recreio		
4 335	**Pela E.F.L.**, de Palma a Recreio	29	1 — 00
4 336	**Por automóvel**, de Palma a Recreio, via Cisneiros (10), Itapirussu (15) e Angaturama (20)	31	1 — 10
	A Cachoeira Alegre		
4 337	**Por automóvel**, de Palma a Cachoeira Alegre, via Banco Verde (9) e Silveira Carvalho (14)	22	0 — 50
	A Cisneiros		
4 338	**Pela E.F.L.**, de Palma a Cisneiros	10	0 — 20
4 339	**Por automóvel**, de Palma a Cisneiros	10	0 — 20
	A Itapirussu		
4 340	**Pela E.F.L.**, de Palma a Itapirussu, via Cisneiros (10)	15	0 — 40
4 341	**For automóvel**, de Palma a Itapirussu, via Cisneiros (10)	15	0 — 40
	A Morro Alto		
4 342	**Pela E.F.L.**, de Palma a Morro Alto	26	1 — 05
4 343	**Por automóvel**, de Palma a Morro Alto, via Banco Verde (9) e Silveira Carvalho (14)	24	1 — 00
	207 — PARACATU		
	A Belo Horizonte		
4 344	**Por ônibus**, de Paracatu a Coromandel, via Guarda Mór (76), Chapadão (129) e Pôrto da Barra (168)	195	8 — 00
4 345	— **por ônibus**, de Coromandel a Patrocínio, (REF. 1 805)	84	3 — 00
4 346	— **pela R.M.V.**, de Patrocínio a Belo Horizonte, (REF. 1 806)	595	20 — 00
	Total	**874**	**31 — 00**
4 347	**Por automóvel**, de Paracatu a Belo Horizonte, via Córrego Rico (18), Pôrto Pontal (64), Duas Lagoas (115), Gameleira (130), Entroncamento (135), Ponte Firme (165), Presidente Olegário (221), Patos de Minas (252), Lagoa Formosa (288), Carmo do Paranaíba (327), Rio Paranaíba (361), Guarda dos Ferreiros (393), S. Gotardo (406), Campos (429), Barra do Funchal (437), Melo Viana (458), Pedra do Chumbo (518), Moema (535), Limeira (558), Araujos (576), Perdigão (586), Costas (597), est. S. Gonçalo (602), S. Gonçalo (608), Igaratinga (635), Antunes (643), Caetano Preto (650), Pará de Minas (660), Tavares (672), Florestal (685), Juatuba (700), Vianópolis (712), Betim (723) e Bernardo Monteiro (737)	758	24 — 00

Número de ordem (REF)	ITINERÁRIOS E MEIOS DE TRANSPORTE	Extensão em km	Tempo médio gasto em viagem h—m
	Ao Rio de Janeiro		
4 348	**Por ônibus**, de Paracatu a Coromandel, (REF. 4 344)	195	8 — 00
4 349	— **por ônibus**, de Coromandel a Patrocínio, (REF. 1 805)	84	3 — 00
4 350	— **pela R.M.V.**, de Patrocínio a Barra Mansa, (REF. 1 809)	792	31 — 30
4 351	— **pela E.F.C.B.**, de Barra Mansa ao Rio, (REF. 298)	154	3 — 20
	Total	1 225	45 — 50
4 352	**Por ônibus**, de Paracatu a Coromandel, (REF. 4 344)	195	8 — 00
4 353	— **por ônibus**, de Coromandel a Patrocínio, (REF. 1 805)	84	3 — 00
4 354	**Pela R.M.V.**, de Patrocínio a Belo Horizonte, (REF. 1 806)	595	20 — 00
4 355	— **pela E.F.C.B.**, de Belo Horizonte ao Rio, (REF. 610)	640	14 — 35
	Total	1 514	45 — 35
	A Coromandel		
4 356	**Por ônibus**, de Paracatu a Coromandel, (REF. 4 344)	195	8 — 00
	A João Pinheiro		
4 357	**Por automóvel**, de Paracatu a João Pinheiro, via Córrego Rico (18), Pôrto Pontal (64), Duas Lagoas (115) e Pôrto Brasil (119)	139	6 — 00
	A Presidente Olegário		
4 358	**Por automóvel**, de Paracatu a Presidente Olegário, via Córrego Rico (18), Pôrto Pontal (64), Duas Lagoas (115), Gameleira (130), Entroncamento (135) e Ponte Firme (165)	221	9 — 00
	A Unaí		
4 359	**Por ônibus**, de Paracatu a Unaí, via Lagoa Santo Antônio (12) e Fagundes (36)	132	7 — 00
4 360	**A cavalo**, de Paracatu a Unaí	120	22 — 00
	A Guarda Mór		
4 361	**Por ônibus**, de Paracatu a Guarda Mór	76	3 — 30
	A Vazante		
4 362	**Por ônibus**, de Paracatu a Guarda Mór	76	3 — 30
4 363	— **por automóvel**, de Guarda Mór a Vazante	42	8 — 00
	Total	118	11 — 30
	208 — PARÁ DE MINAS		
	A Belo Horizonte		
4 364	**Pela R.M.V.**, de Pará de Minas a Belo Horizonte, via Azurita (27)	105	5 — 40
4 365	**Por ônibus**, de Pará de Minas a Belo Horizonte, via Tavares (12), Gameleira (20), Florestal (25), Juatuba (40), Vianópolis (52), Betim (63) e Bernardo Monteiro (77)	98	2 — 45
	Ao Rio de Janeiro		
4 366	**Pela R.M.V.**, de Pará de Minas a Belo Horizonte, (REF. 4 364)	105	5 — 40
4 367	— **pela E.F.C.B.**, de Belo Horizonte ao Rio, (REF. 610)	640	14 — 35
	Total	745	20 — 15
4 368	**Por ônibus**, de Pará de Minas a Belo Horizonte, (REF. 4 365)	98	2 — 45
4 369	— **pela E.F.C.B.**, de Belo Horizonte ao Rio, (REF. 610)	640	14 — 35
	Total	738	17 — 20
4 370	**Por automóvel**, de Pará de Minas ao Rio, via Tavares (12), Gameleira (20), Florestal (25), Juatuba (40), Vianópolis (52), Betim (63), Bernardo Monteiro (77), Belo Horizonte (98) e daí pela rodovia Belo Horizonte—Rio	638	16 — 00

Número de ordem (REF)	ITINERÁRIOS E MEIOS DE TRANSPORTE	Extensão em km	Tempo médio gasto em viagem h—m
	A Divinópolis		
4 371	**Pela R.M.V.**, de Pará de Minas a Divinópolis, via Azurita (27)	105	4 — 00
4 372	**Por ônibus**, de Pará de Minas a Divinópolis, via Caetano Preto (10), Antunes (17), Igaratinga (25), S. Gonçalo (52) e est. de S. Gonçalo (58)	87	3 — 00
	A Esmeraldas		
4 373	**Pela R.M.V.**, de Pará de Minas a Vianópolis, via Azurita (27)	56	2 — 20
4 374	— **por ônibus**, de Vianópolis a Esmeraldas, (REF. 3 717)	24	1 — 00
	Total	80	3 — 20
4 375	**Por ônibus**, de Pará de Minas a Vianópolis, via Tavares (12), Gameleira (20), Florestal (25) e Juatuba (40)	52	1 — 40
4 376	— **por ônibus**, de Vianópolis a Esmeraldas, (REF. 3 717)	24	1 — 00
	Total	76	2 — 40
	A Itauna		
4 377	**Pela R.M.V.**, de Pará de Minas a Itauna, via Azurita (27)	50	2 — 50
4 378	**Por ônibus**, de Pará de Minas a Juatuba, via Tavares (12), Gameleira (20) e Florestal (25)	40	1 — 20
4 379	— **por ônibus**, de Juatuba a Itauna, via Mateus Leme (12) e Azurita (18)	35	1 — 10
	Total	75	2 — 30
	A Mateus Leme		
4 380	**Pela R.M.V.**, de Pará de Minas a Mateus Leme, via Azurita (27)	33	1 — 30
4 381	**Por ônibus**, de Pará de Minas a Juatuba, (REF. 4 378)	40	1 — 20
4 382	— **por ônibus**, de Juatuba a Mateus Leme	12	0 — 25
	Total	52	1 — 45
	A Pequí		
4 383	**Por ônibus**, de Pará de Minas a Pequí, via Cova d' Anta (11) e S. José da Varginha (21)	42	1 — 40
	A Pitangui		
4 384	**Pela R.M.V.**, de Pará de Minas a Pitangui, via Água Suja (56)	59	2 — 30
4 385	**Por automóvel**, de Pará de Minas a Pitangui, via Caetano Preto (10), Antunes (17), Igaratinga (25), S. Gonçalo (52), est. de S. Gonçalo (58), Costas (63), Cercado (79), Boa Vista (86) e Conceição do Pará (99)	109	4 — 00
	A Sete Lagoas		
4 386	**Pela R.M.V.**, de Pará de Minas a Belo Horizonte, (REF. 4 364)	105	5 — 40
4 387	— **pela E.F.C.B.**, de Belo Horizonte a Sete Lagoas, (REF. 2 149)	108	3 — 35
	Total	213	9 — 15
4 388	**Por ônibus**, de Pará de Minas a Belo Horizonte, (REF. 4 365)	98	2 — 45
4 389	— **por ônibus**, de Belo Horizonte a Sete Lagoas (REF. 2 151)	83	2 — 00
	Total	181	4 — 45
4 390	**Por automóvel**, de Pará de Minas a Sete Lagoas, via Cova d'Anta (11), S. José da Varginha (21), Pequí (42), Sapecado (53), Ponte Santa Cruz (64), Cachoeira de Macacos (84), Salvador (88), Lajes (98) e Chaves (108)	118	4 — 00
	A Florestal		
4 391	**Por ônibus**, de Pará de Minas a Florestal, via Tavares (12) e Gameleira (20)	25	0 — 40
	A Igaratinga		
4 392	**Por ônibus**, de Pará de Minas a Igaratinga, via Caetano Preto (10) e Antunes (17)	25	0 — 40

Número de ordem (REF)	ITINERÁRIOS E MEIOS DE TRANSPORTE	Extensão em km	Tempo médio gasto em viagem h—m
	A S. Gonçalo do Pará		
4 393	**Por ônibus,** de Pará de Minas a S. Gonçalo do Pará, via Caetano Preto (10), Antunes (17), Igaratinga (25) e Campo Alegre (34)	25	1 — 40
	A S. José da Varginha		
4 394	**Por ônibus,** de Pará de Minas a S. José da Varginha, via Cova d'Anta (11)	21	0 — 45
	269 — PARAGUASSU		
	A Belo Horizonte		
4 395	**Por ônibus,** de Paraguassu a Varginha, via Escaramuça (12), Elói Mendes (30) e Buenos (40)	52	2 — 00
4 396	— **pela R.M.V.,** de Varginha a Belo Horizonte, (REF. 892)	635	21 — 45
	Total	687	23 — 45
4 397	**Por automóvel,** de Paraguassu a Belo Horizonte, via Escaramuça (12), Elói Mendes (30), Buenos (40), Varginha (52), J. Urbano (67), Pinheiros (96), Nepomuceno (112), Lavras (147), Ijaci (162), Macáia (164), Xavier (174), Bom Sucesso (187), Machados (204), Matinha (235), Oliveira (247), Japão (286), Paiol (293), Itaguara (318), Crucilândia (338), Bonfim (355), Brumadinho (386), Sarzêdo (408), Ibiritê (419) e Barreiro (428)	444	14 — 30
	Ao Rio de Janeiro		
4 398	**Por ônibus,** de Paraguassu a Varginha, (REF. 4 395)	52	2 — 00
4 399	— **pela R.M.V.,** de Varginha a Cruzeiro, (REF. 899)	204	6 — 35
4 400	— **pela E.F.C.B.,** de Cruzeiro ao Rio, (REF. 159)	252	5 — 30
	Total	508	14 — 05
4 401	**Por automóvel,** de Paraguassu ao Rio, via Escaramuça (12), Elói Mendes (30), Buenos (40), Varginha (52), Campanha (98), Cambuquira (118), Triângulo (129), Conceição do Rio Verde (155), Contendas (163), Caxambu (183), Boa Vista (198), Vidinha (204), Pouso Alto (213), Capivari (220), Itamonte (231), Capelinha do Picu (240), Registro do Picu (254), Queluz (275), Arêias (287) e daí pela rodovia S. Paulo—Rio	506	14 — 30
	A Alfenas		
4 402	**Por ônibus,** de Paraguassu a Alfenas, via Fama (27)	43	1 — 40
	A Campos Gerais		
4 403	**Por automóvel,** de Paraguassu a Campos Gerias, via Fama (27) e Córrego do Ouro (35)	53	2 — 00
	A Elói Mendes		
4 404	**Por ônibus,** de Paraguassu a Elói Mendes, via Escaramuça (12)	30	1 — 00
	A Machado		
4 405	**Por ônibus,** de Paraguassu a Machado, via Papagáio (20)	36	1 — 20
	A S. Gonçalo do Sapucaí		
4 406	**Por automóvel,** de Paraguassu a S. Gonçalo do Sapucaí, via Escaramuça (12), Elói Mendes (30), Monsenhor Paulo (62) e D. Ferrão (77)	86	3 — 30
	A Três Pontas		
4 407	**Por ônibus,** de Paraguassu a Três Pontas, via Pontalete (18) e Martinho Campos (27)	45	2 — 15

Número de ordem (REF)	ITINERÁRIOS E MEIOS DE TRANSPORTE	Extensão em km	Tempo médio gasto em viagem h—m
	A Fama		
4 408	**Por ônibus**, de Paraguassu a Fama	27	1 — 00
	A Guaipava		
4 409	**Por automóvel**, de Paraguassu a Guaipava	23	1 — 00
	210 — PARAISÓPOLIS		
	A Belo Horizonte		
4 410	**Pela R.M.V.**, de Paraisópolis a Belo Horizonte, via Piranguinho (52), Ibatuba (149), Freitas (165), Três Corações (229), Lavras (323), Ribeirão Vermelho (332), Gaeças (532), Divinópolis (674) e Azurita (752)	830	29 — 20
4 411	**Pela R.M.V.**, de Paraisópolis a Cruzeiro, via Piranguinho (52) e Ibatuba (149)	238	8 — 35
4 412	— **pela E.F.C.B.**, de Cruzeiro a Belo Horizonte, (REF. 273)	676	20 — 30
	Total	**914**	**29 — 05**
4 413	**Por automóvel**, de Paraisópolis a Belo Horizonte, via Moradores Novos (9), Cruz Vera (14), Bengalal (22), Brazópolis (28), Dias (36), Itajubá (56), S. João (68), Maria da Fé (80), Cristina (103), Pitangal (109), Ribeiro (118), Silvestre Ferraz (127), S. Lourenço (136), Vidinha (149), Boa Vista (155), Caxambu (170), Bacpendi (176), est. de Encruzilhada (186), Cruzília (200), Minduri (242), Francisco Sales (267), Guabirobas (285), Cianita (321), Arantes (343), Ibertioga (376), Barbacena (418) e daí pela rodovia Rio—Belo Horizonte	647	19 — 00
	Ao Rio de Janeiro		
4 414	**Pela R.M.V.**, de Paraisópolis a Cruzeiro, (REF. 4 411)	238	8 — 35
4 415	— **pela E.F.C.B.**, de Cruzeiro ao Rio, (REF. 159)	252	5 — 30
	Total	**490**	**14 — 05**
4 416	**Por ônibus**, de Paraisópolis a S. José dos Campos, via S. Bento (18), Sapucaí-Mirim (26), Rio Preto (36) e Buquira (65)	102	4 — 30
4 417	— **pela E.F.C.B.**, de S. José dos Campos ao Rio, via Barra do Piraí (280)	389	9 — 10
	Total	**491**	**13 — 40**
4 418	**Por automóvel**, de Paraisópolis ao Rio, via Moradores Novos (9), Cruz Vera (14), Bengalal (22), Brazópolis (28), Dias (36), Itajubá (56), Zéca Fortes (72), Delfim Moreira (88), Piquête (118), Lorena (141) e daí pela rodovia S. Paulo—Rio	426	12 — 00
	A Brazópolis		
4 419	**Pela R.M.V.**, de Paraisópolis a Brazópolis	30	1 — 10
4 420	**Por ônibus**, de Paraisópolis a Brazópolis, via Moradores Novos (9), Cruz Vera (14) e Bengalal (22)	28	1 — 00
	A Catadupas		
4 421	**Por ônibus**, de Paraisópolis a Catadupas, (REF. 934)	25	1 — 00
	A Camanducáia		
4 422	**Por ônibus**, de Paraisópolis a Cambuí, via Consolação (18), Vargem do Paiol (23) e Anhumas (30)	36	1 — 30
4 423	— **por ônibus**, de Cambuí a Camanducaiá, (REF. 1 091)	21	0 — 50
	Total	**57**	**2 — 20**
	A Cambuí		
4 424	**Por ônibus**, de Paraisópolis a Cambuí, (REF. 4 422)	36	1 — 30

Número de ordem (REF)	ITINERÁRIOS E MEIOS DE TRANSPORTE	Extensão em km	Tempo médio gasto em viagem h—m
	A Pouso Alegre		
4 425	**Por ônibus,** de Paraisópolis a Pouso Alegre, via Conceição dos Ouros (18), Catadupas (25), Batêias (34) e Ponte do Itaim (41)	55	2 — 30
4 426	**Pela R.M.V.,** de Paraisópolis a Pouso Alegre, via Piranguinho (52)	120	4 — 45
	A Sapucaí-Mirim		
4 427	**Por ônibus,** de Paraisópolis a Sapucaí-Mirim, via Barra do Lambarí (9) e S. Bento (18)	26	1 — 00
	A Conceição dos Ouros		
4 428	**Por ônibus,** de Paraisópolis a Conceição dos Ouros	18	0 — 40
	A Consolação		
4 429	**Por ônibus,** de Parisópolis a Consolação	18	0 — 45
	A Gonçalves		
4 430	**Por automóvel,** de Paraisópolis a Gonçalves, via Barra do Lambari (9)	21	1 — 00
	211 — PARAOPEBA		
	A Belo Horizonte		
4 431	**Por ônibus,** de Paraopeba a Sete Lagoas, via Cedro (3), Lontrinha (18), Ponte da Ginêta (22) e Barreirinhos (25)	36	1 — 20
4 432	— **pela E.F.C.B.,** de Sete Lagoas a Belo Horizonte, via General Carneiro (94)	108	3 — 35
	Total	144	4 — 55
4 433	**Por ônibus,** de Paraopeba a Belo Horizonte, via Cedro (3), Lontrinha (18), Ponte da Gineta (22), Barreirinhos (25), Sete Lagoas (36), Prudente de Morais (46), Matozinhos (61), Pedro Leopoldo (71), Pindaré (82), Campanhã (98) e Venda Nova (105)	119	4 — 30
	Ao Rio de Janeiro		
4 434	**Por ônibus,** de Paraopeba a Sete Lagoas, (REF. 4 431)	36	1 — 20
4 435	— **pela E.F.C.B.,** de Sete Lagoas ao Rio, via General Carneiro (94), Sabará (102), Burnier (186) e J. Murtinho (207)	684	18 — 15
	Total	720	19 — 35
4 436	**Por automóvel,** de Paraopeba ao Rio, via Cedro (3), Lontrinha (18), Ponte da Ginêta (22), Barreirinhos (25), Sete Lagoas (36), Prudente de Morais (46), Matozinhos (61), Pedro Leopoldo (71), Pindaré (82), Campanhã (98), Venda Nova (105), Belo Horizonte (119) e daí pela rodovia Belo Horizonte—Rio	659	19 — 00
	A Cordisburgo		
4 437	**Por automóvel,** de Paraopeba a Cordisburgo, via Cedro (3), Muda (15), Carvalho de Almeida (27) e Araçaí (38)	50	1 — 40
4 438	**A cavalo,** de Paraopeba a Cordisburgo	24	4 — 30
	A Curvelo		
4 439	**Por ônibus,** de Paraopeba a Curvelo, via Fundo do Saco (6), Boa Vista (11), Paciência (18), S. José da Lagoa (24) e Pedras (35)	75	2 — 30
4 440	**Por automóvel,** de Paraopeba a Carvalho de Almeida, via Cedro (3) e Muda (15)	27	1 — 00
4 441	— **pela E.F.C.B.,** de Carvalho de Almeida a Curvelo	83	2 — 50
	Total	110	3 — 50

Número de ordem (REF)	ITINERÁRIOS E MEIOS DE TRANSPORTE	Extensão em km	Tempo médio gasto em viagem h—m
	A Pitanguí		
4 442	**Por ônibus**, de Paraopeba a Sete Lagoas, (REF. 4 431)	36	1 — 20
4 443	— **pela E.F.C.B.**, de Sete Lagoas a Belo Horizonte, (REF. 4 432)	108	3 — 35
4 444	— **pela R.M.V.**, de Belo Horizonte a Pitanguí, (REF. 1 857)	164	7 — 00
	Total	**308**	**11 — 55**
4 445	**Por automóvel**, de Paraopeba a Pitanguí, via Cedro (3), Lontrinha (18), Ponte da Ginêta (22), Barreirinhos (25), Sete Lagoas (36), Chaves (46), Lajes (56), Salvador (66), Cachoeira de Macacos (70), Taperal (86), Ponte de Santa Cruz (90), Maravilhas (112), Papagáios (124), Vargem Grande (132) e Rio do Peixe (144)	168	6 — 10
	A Sete Lagoas		
4 446	**Por ônibus**, de Paraopeba a Sete Lagoas, (REF. 4 431)	36	1 — 20
	A Araçaí		
4 447	**Por automóvel**, de Paraopeba a Araçaí, via Cedro (3), Muda (15) e Carvalho de Almeida (24)	35	1 — 30
4 448	**A cavalo**, de Paraopeba a Araçaí, via Funil (5), Quilombo (9) e Três Barras (13)	24	4 — 30
	212 — PARREIRAS		
	A Belo Horizonte		
4 449	**Por ônibus**, de Parreiras a Poços de Caldas, via Pocinhos do Rio Verde (3)	32	1 — 10
4 450	— **por ônibus**, de Poços de Caldas a Varginha, via Ponte do Rio Pardo (15), Campestre (45), Machado (92), Paraguassu (128) e Elói Mendes (158)	180	7 — 00
4 451	— **pela R.M.V.**, de Varginha a Belo Horizonte, (REF. 892)	635	21 — 45
	Total	**847**	**29 — 55**
4 452	**Por ônibus**, de Parreiras a Poços de Caldas, (REF. 4 449)	32	1 — 10
4 453	— **por ônibus**, de Poços de Caldas a Machado, via Ponte do Rio Pardo (15), Campestre (45) e Campinho (70)	92	3 — 00
4 454	— **pela R.M.V.**, de Machado a Belo Horizonte, (REF. 1 143)	774	26 — 40
	Total	**898**	**30 — 50**
4 455	**Por ônibus**, de Parreiras a Poços de Caldas, (REF. 4 449)	32	1 — 00
4 456	— **pela PANAIR**, de Poços de Caldas a Belo Horizonte	353	1 — 10
	Total	**385**	**2 — 10**
4 457	**Por automóvel**, de Parreiras a Belo Horizonte, via Pocinhos do Rio Verde (3), Poços de Caldas (32), Ponte do Rio Pardo (47), Campestre (77), Faz. das Pedras (90), Campinho (102), Machado (124), Papagáio (140), Paraguassu (160), Escaramuça (172), Elói Mendes (190), Buenos (200), Varginha (212), J. Urbano (227), Pinheiros (256), Nepomuceno (272), Lavras (307), Ijací (322), Macáia (324), Xavier (334), Bom Sucesso (347), Machados (364), Matinha (395), Oliveira (407), Japão (446), Paiol (453), Itaguara (478), Crucilândia (498), Bonfim (515), Brumadinho (478), Sarzêdo (568), Ibirité (579) e Barreiro (588)	604	19 — 00
	Ao Rio de Janeiro		
4 458	**Por ônibus**, de Parreiras a Poços de Caldas, (REF. 4 449)	32	1 — 10
4 459	— **por ônibus**, de Poços de Caldas a Varginha, (REF. 4 450)	180	6 — 30
4 460	— **pela R.M.V.**, de Varginha a Cruzeiro, (REF. 899)	204	6 — 35
4 461	— **pela E.F.C.B.**, de Cruzeiro ao Rio, (REF. 159)	252	5 — 30
	Total	**668**	**19 — 45**
4 462	**Por ônibus**, de Parreiras a Poços de Caldas, (REF. 4 449)	32	1 — 10
4 463	— **pela PANAIR**, de Poços de Caldas ao Rio	372	2 — 25
	Total	**404**	**3 — 35**

Número de ordem (REF)	ITINERÁRIOS E MEIOS DE TRANSPORTE	Extensão em km	Tempo médio gasto em viagem h—m
4 464	**Por automóvel,** de Parreiras ao Rio, via Santa Rita de Caldas (17), Ipuiuna (38), Colonia Padre José Bento (54), Congonhal (70), Pouso Alegre (88), Pôrto Sapucaí (106), Santa Rita do Sapucaí (117), José Procópio (136), Alegre (143), Boa Vista (156), Itajubá (163), Zéca Fortes (179), Delfim Moreira (195), Piquête (225), Lorena (248) e daí pela rodovia S. Paulo—Rio	553	15 — 30
	A Andradas		
4 465	**Por automóvel,** de Parreiras a Andradas, via Pocinhos do Rio Verde (3), Pitangueiras (22) e Capão do Mel (30)	34	1 — 30
	A Campestre		
4 466	**Por ônibus,** de Parreiras a Poços de Caldas, (REF. 4 449)	32	1 — 10
4 467	— **por ônibus,** de Poços de Caldas a Campestre, via Ponte do Rio Pardo (15).	45	1 — 40
	Total	**77**	**2 — 50**
	A Poços de Caldas		
4 468	**Por ônibus,** de Parreiras a Poços de Caldas, (REF. 4 449)	32	1 — 10
	A Santa Rita de Caldas		
4 469	**Por ônibus,** de Parreiras a Santa Rita de Caldas	17	0 — 40
	A Ibitiura		
4 470	**Por automóvel,** de Parreiras a Ibitiura, via Santa Rita de Caldas (17)	33	1 — 20
	213 — PASSA QUATRO		
	A Belo Horizonte		
4 471	**Pela R.M.V.,** de Passa Quatro a Belo Horizonte, via Ibatuba (55), Freitas (71), Três Corações (175), Lavras (229), Ribeirão Vermelho (238), Garças (438), Divinópolis (580) e Azurita (658)	736	25 — 15
4 472	**Pela R.M.V.,** de Passa Quatro a Cruzeiro	34	1 — 10
4 473	— **pela E.F.C.B.,** de Cruzeiro a Belo Horizonte, (REF 273)	676	20 — 30
	Total	**710**	**21 — 40**
4 474	**Por automóvel,** de Passa Quatro a Belo Horizonte, via Tronqueiras (4), Angaturama (8), Itanhandu (13), Capivari (20), Pouso Alto (27), Vidinha (36), Sengó (39), Boa Vista (42), Caxambu (57), Baependi (63), est. de Encruzilhada (73), Cruzília (87), Minduri (129), Francisco Sales (154), Guabirobas (172), Cianita (208), Arantes (230), Ibertioga (263), Ponte Nova (295), Barbacena (305) e daí pela rodoviaRio Belo Horizonte	534	15 — 30
	Ao Rio de Janeiro		
4 475	**Pela R.M.V.,** de Passa Quatro a Cruzeiro	34	1 — 10
4 476	— **pela E.F.C.B.,** de Cruzeiro ao Rio, (REF. 159)	252	5 — 30
	Total	**286**	**6 — 40**
4 477	**Por automóvel,** de Passa Quatro ao Rio, via Pinheinho (4), Três Rios (18), Embau (32), Cachoeiras (38) e daí pela rodovia S. Paulo—Rio	326	8 — 30
	A Delfim Moreira		
4 478	**Pela R.M.V.,** de Passa Quatro a Delfim Moreira, via Ibatuba (55) e Itajubá (139)	175	6 — 10
	A Itanhandu		
4 479	**Pela R.M.V.,** de Passa Quatro a Itanhandu	12	0 — 30
4 480	**Por automóvel,** de Passa Quatro a Itanhandu, via Tronqueiras (4) e Angaturama (8)	13	0 — 30

Número de ordem (REF)	ITINERÁRIOS E MEIOS DE TRANSPORTE	Extensão em km	Tempo médio gasto em viagem h—m
	A Virgínia		
4 481	Por **automóvel**, de Passa Quatro a Virgínia, via Palmital (7), Serrinha (10) e Pôrto (14)	28	1 — 00
	214 — **PASSA TEMPO**		
	A Belo Horizonte		
4 482	Por **ônibus**, de Passa Tempo a Belo Horizonte, via Rio do Peixe (32), Machados (49), Crucilândia (55), Bonfim (72), Aroucas (87), Brumadinho (103), Mário Campos (116), Sarzêdo (125), Ibirité (136) e Barreiro (145)	161	5 — 30
4 483	Por **automóvel**, de Passa Tempo a João Ribeiro, via Campo Grande (11), Desterro (24), Pereirinha (32) e Mata (42)	60	2 — 00
4 484	— por **ônibus**, de João Ribeiro a Jeceaba	21	1 — 00
4 485	— pela **E.F.C.B.**, de Jeceaba a Belo Horizonte	136	3 — 10
	Total	217	6 — 10
4 486	Por **automóvel**, de Passa Tempo a Oliveira, via Morro do Ferro (23), Usina Jacaré (36) e Matinha (45)	57	1 — 40
4 487	— pela **R.M.V.**, de Oliveira a Belo Horizonte, (REF. 4 224)	240	8 — 05
	Total	297	9 — 45
	Ao Rio de Janeiro		
4 488	Por **ônibus**, de Passa Tempo a Brumadinho, via Rio do Peixe (32), Machados (49), Crucilândia (55), Bonfim (72) e Aroucas (87)	103	4 — 00
4 489	— pela **E.F.C.B.**, de Brumadinho ao Rio	579	13 — 30
	Total	682	17 — 30
4 490	Por **automóvel**, de Passa Tempo a João Ribeiro, (REF. 4 483)	60	2 — 00
4 491	— por **ônibus**, de João Ribeiro a Jeceaba	21	1 — 00
4 492	— pela **E.F.C.B.**, de Jeceaba ao Rio	504	11 — 35
	Total	585	14 — 35
4 493	Por **automóvel**, de Passa Tempo ao Rio, via Campo Grande (11), Destêrro (24), Pereirinha (32), Mata (42), J. Ribeiro (60), Mamonas (72), S. Braz do Suassuí (78), Conselheiro Lafaiete (102) e daí pela rodovia Belo Horizonte—Rio	503	14 — 00
	A Bom Sucesso		
4 494	Por **automóvel**, de Passa Tempo a Bom Sucesso, via Morro do Ferro (23) e e S. Tiago (45)	87	4 — 00
	A Bonfim		
4 495	Por **ônibus**, de Passa Tempo a Bonfim, via Rio do Peixe (32), Machados (49) e Crucilândia (55)	72	3 — 00
	A Itaguara		
4 496	Por **ônibus**, de Passa Tempo a Crucilândia, via Rio do Peixe (32) e Machados (49)	55	2 — 00
4 497	— por **ônibus**, de Crucilândia a Itaguara	20	0 — 45
	Total	75	2 — 45
4 498	A **cavalo**, de Passa Tempo a Itaguara	62	11 — 00
	A Oliveira		
4 499	Por **automóvel**, de Passa Tempo a Oliveira, (REF. 4 486)	57	1 — 40
	A Resende Costa		
4 500	Por **automóvel**, de Passa Tempo a Resende Costa, via Jacarandira (16) e Hildebrando Clark (20)	51	2 — 00

Número de ordem (REF)	ITINERÁRIOS E MEIOS DE TRANSPORTE	Extensão em km	Tempo médio gasto em viagem h—m
	A Rio do Peixe		
4 501	**Por ônibus,** de Passa Tempo a Rio do Peixe, via Campo Grande (11) e Palestina (16)	32	1 — 20
	215 — PASSOS		
	A Belo Horizonte		
4 502	**Pela C.M.E.F.,** de Passos a Juréia, (REF. 197)	248	11 — 35
4 503	— **pela R.M.V.,** de Juréia a Belo Horizonte, (REF. 405)	792	27 — 40
	Total	1 040	39 — 15
4 504	**Por ônibus,** de Passos a Piúí, (REF. 192)	114	4 — 30
4 505	— **por ônibus,** de Piúí a Garças, (REF. 193)	72	2 — 30
4 506	— **pela R.M.V.,** de Garças a Belo Horizonte, (REF. 194)	298	9 — 10
	Total	484	16 — 10
4 507	**Por automóvel,** de Passos a Belo Horizonte, via Usina Açucareira (10), S. Bento (36), Barra (72), Capitólio (90), Piúí (114), Lagoa dos Martins (129), Perobas (144), Corguinhos (155), Cunhas (165), Iguatama (183), Garças (186), C. Bernardes (203), Lagoa da Prata (224), Grotadas (241), Moema (260), Limeira (283), Araujos (301), Perdigão (311), Costas (322), est. de S. Gonçalo (327), S. Gonçalo (333), Igaratinga (350), Antunes (368), Caetano Preto (375), Pará de Minas (385), Tavares (397), Florestal (410), Juatuba (425), Vianópolis (437), Betim (448) e Bernardo Monteiro (462)	483	16 — 00
	Ao Rio de Janeiro		
4 508	**Pela C.M.E.F.,** de Passos a Juréia, (REF. 197)	248	11 — 35
4 509	— **pela R.M.V.,** de Juréia a Cruzeiro, (REF. 198)	361	13 — 50
4 510	— **pela E.F.C.B.,** de Cruzeiro ao Rio, (REF. 159)	252	5 — 30
	Total	861	30 — 55
4 511	**Por automóvel,** de Passos ao Rio, via Ponte do Rio S. João (23), Santa Cruz das Arêias (24), Fortaleza (31), Jacuí (49), Biguatinga (71), Encruzilhada (76), Japi (90), Santa Esméria (102), Moçambo (108), Muzambinho (118), Palméia (126), Monte Cristo (136), Monte Belo (144), Trompowski (158), Areado (187), Alfenas (223), Fama (239), Paraguassu (266), Escaramuça (278), Elói Mendes (296), Buenos (306), Varginha (318), Palmela dos Coêlhos (356), Campanha (364), S. Bento (370), Cambuquira (384), Triângulo (395), Conceição do Rio Verde (421), Contendas (429), Caxambu (449), Boa Vista (464), Vidinha (470), Pouso Alto (479), Capivari (486), Itamonte (497), Capelinha do Picu (506), Registro do Picu (520), Queluz (541), Arêias (553) e daí pela rodovia S. Paulo—Rio	772	23 — 00
	A Alpinópolis		
4 512	**Por ônibus,** de Passos a Alpinópolis	34	2 — 15
	A Cássia		
4 513	**Por ônibus,** de Passos a Cássia, via Bananal (18)	42	1 — 30
	A Delfinópolis		
4 514	**Por ônibus,** de Passos a Delfinópolis, (REF. 202)	67	3 — 00
	A Guia Lopes		
4 515	**Por ônibus,** de Passos a Piúí, (REF. 192)	114	4 — 30
4 516	— **por ônibus,** de Piúí a Guia Lopes, (REF. 1 898)	65	2 — 30
	Total	179	7 — 00
	A Jacuí		
4 517	**Por automóvel,** de Passos a Jacuí, via Ponte do Rio S. João (23), Santa Cruz das Arêias (24) e Fortaleza (31)	49	1 — 45

Número de ordem (REF)	ITINERÁRIOS E MEIOS DE TRANSPORTE	Extensão em km	Tempo médio gasto em viagem h—m
	A Nova Resende		
4 518	**Por automóvel**, de Passos a Nova Resende, via Alpinópolis (34), Bom Jesus da Penha (65) e Usina (76)	88	3 — 30
	A Piuí		
4 519	**Por ônibus**, de Passos a Piuí, (REF. 192)	114	4 — 30
	A Pratápolis		
4 520	**Pela C.M.E.F.**, de Passos a Pratápolis	45	1 — 35
4 521	**Por ônibus**, de Passos a Pratápolis, via Taguauna (9) e Itau de Minas (24)	44	2 — 00
	A S. João Batista do Glória		
4 522	**Por automóvel**, de Passos a S. João Batista do Glória	15	0 — 45
	216 — PATOS DE MINAS		
	A Belo Horizonte		
4 523	**Por ônibus**, de Patos de Minas a Catiára, (REF. 3 151)	93	3 — 30
4 524	— **pela R.M.V.**, de Catiára a Belo Horizonte, (REF. 1 429)	534	17 — 45
	Total	627	21 — 15
4 525	**Por automóvel**, (1) de Patos de Minas a Belo Horizonte, (REF. 3 154)	506	16 — 00
	Ao Rio de Janeiro		
4 526	**Por ônibus**, de Patos de Minas a Catiára, (REF. 3 151)	93	3 — 30
4 527	— **pela R.M.V.**, de Catiára a Barra Mansa, (REF. 1 434)	731	29 — 20
4 528	— **pela E.F.C.B.**, de Barra Mansa ao Rio, (REF. 298)	154	3 — 20
	Total	978	36 — 10
4 529	**Por ônibus**, de Patos de Minas a Catiára, (REF. 3 151)	93	3 — 30
4 530	— **pela R.M.V.**, de Catiára a Belo Horizonte, (REF. 1 429)	534	17 — 45
4 531	— **pela E.F.C.B.**, de Belo Horizonte ao Rio, (REF. 610)	640	14 — 35
	Total	1 267	35 — 50
4 532	**Pela PANAIR**, de Patos de Minas ao Rio, via Belo Horizonte (302)	648	2 — 30
	A Carmo do Paranaíba		
4 533	**Por ônibus**, de Patos de Minas a Carmo do Paranaíba, via Lagoa Formosa (36)	75	2 — 30
	A Coromandel		
4 534	**Por ônibus**, de Patos de Minas a Patrocínio, via Sant'Ana (42), Guimarânia (66) e Serra Negra (70)	96	3 — 30
4 535	— **por ônibus**, de Patrocínio a Coromandel, via Ribeirão S. Pedro (36)	84	3 — 00
	Total	180	6 — 30
	A Patrocínio		
4 536	**Por ônibus**, de Patos de Minas a Patrocínio, (REF. 4 534)	96	3 — 30
	A Presidente Olegário		
4 537	**Por ônibus**, de Patos de Minas a Presidente Olegário	31	1 — 10
	A S. Gonçalo do Abaeté		
4 538	**Por automóvel**, de Patos de Minas a S. Gonçalo do Abaeté, via Chumbo (54) e Capelinha do Chumbo (84)	136	6 — 00
4 539	**A cavalo**, de Patos de Minas a S. Gonçalo do Abaeté	108	20 — 00

(1) — Ou pela PANAIR em 1 hora e 15 m; 302 Km.

Número de ordem (REF)	ITINERÁRIOS E MEIOS DE TRANSPORTE	Extensão em km	Tempo médio gasto em viagem h—m
	A Tiros		
4 540	**Por ônibus,** de Patos de Minas a S. Gotardo, via Lagoa Formosa (36), Carmo do Paranaíba (75), Rio Paranaíba (109) e Guarda dos Ferreiros (141)	154	5 — 00
4 541	— **por ônibus,** de S. Gotardo a Tiros, (REF. 1 445)	52	2 — 00
	Total	206	7 — 00
	A Chumbo		
4 542	**Por ônibus,** de Patos de Minas a Chumbo	54	2 — 00
	A Guimarânia		
4 543	**Por ônibus,** de Patos de Minas a Guimarânia, via Sant'Ana (42)	66	2 — 30
	A Lagoa Formosa		
4 544	**Por ônibus,** de Patos de Minas a Lagoa Formosa	36	1 — 20
	A Sant'Ana de Patos		
4 545	**Por ônibus,** de Patos de Minas a Sant'Ana de Patos	42	1 — 40
	217 — PATROCÍNIO		
	A Belo Horizonte		
4 546	**Pela R.M.V.,** de Patrocínio a Belo Horizonte, (REF. 1 806)	595	20 — 00
4 547	**Por automóvel,** de Patrocínio a Belo Horizonte, via Serra Negra (26), Guimarânia (30), Sant'Ana (54), Carmo do Paranaíba (100), Rio Paranaíba (131), Guarda dos Ferreiros (166), S. Gotardo (179), Campos (202), Barra do Funchal (210), Melo Viana (231), Pedra do Chumbo (291), Moema (308), Limeira (331), Araujos (349), Perdigão (359), Costas (370), est. S. Gonçalo (375), S. Gonçalo (381), Igaratinga (408), Antunes (416), Caetano Preto (423), Pará de Minas (433), Tavares (445), Florestal (458), Juatuba (473), Vianópolis (485), Betim (496) e Bernardo Monteiro (510)	531	15 — 00
	Ao Rio de Janeiro		
4 548	**Pela R.M.V.,** de Patrocínio a Barra Mansa, (REF. 1 809)	792	31 — 30
4 549	— **pela E.F.C.B.,** de Barra Mansa ao Rio, (REF. 298)	154	3 — 20
	Total	946	34 — 50
4 550	**Pela R.M.V.,** de Patrocínio a Belo Horizonte, (REF. 1 806)	595	20 — 00
4 551	— **pela E.F.C.B.,** de Belo Horizonte ao Rio, (REF. 619)	640	14 — 35
	Total	1 235	34 — 35
	A Carmo do Paranaíba		
4 552	**Pela R.M.V.,** de Patrocínio a Catiára	61	2 — 15
4 553	— **por ônibus,** de Catiára a Carmo do Paranaíba	60	2 — 10
	Total	121	4 — 25
4 554	**Por automóvel,** de Patrocínio a Carmo do Paranaíba, via Serra Negra (26), Guimarânia (30) e Sant'Ana (54)	100	3 — 30
—	A Coromandel		
4 555	**Por ônibus,** de Patrocínio a Coromandel, via Ribeirão José Pedro (36)	84	3 — 00
	A Ibiá		
4 556	**Pela R.M.V.,** de Patrocínio a Ibiá	118	4 — 05
4 557	**Por automóvel,** de Patrocínio a Ibiá, via Pôrto Benedito Valadares (46), Ibitimirim (98), Capivara (107), Araxá (123) e Tamanduapava (138)	183	3 — 30

Número de ordem (REF)	ITINERÁRIOS E MEIOS DE TRANSPORTE	Extensão em km	Tempo médio gasto em viagem h—m
	A Monte Carmelo		
4 558	**Pela R.M.V.**, de Patrocínio a Monte Carmelo	93	3 — 30
4 559	**Por automóvel**, de Patrocínio a Monte Carmelo, via Macaubas (46)	96	3 — 15
	A Patos de Minas		
4 560	**Por ônibus**, de Patrocínio a Patos de Minas, (REF. 1 817)	96	3 — 30
	A Perdizes		
4 561	**Por ônibus**, de Patrocínio a Perdizes, (REF. 3 967)	80	2 — 30
	A Rio Paranaíba		
4 562	**Pela R.M.V.**, de Patrocínio a Catiára	61	2 — 15
4 563	— **por ônibus**, de Catiára a Carmo do Paranaíba	60	2 — 10
4 564	— **por ônibus**, de Carmo do Paranaíba a Rio Paranaíba	34	1 — 20
	Total	**155**	**5 — 45**
4 565	**Por automóvel**, de Patrocínio a Rio Paranaíba, via Serra Negra (26), Guimarânia (30), Sant'Ana (54) e Carmo do Paranaíba (100)	134	4 — 30
	A Cruzeiro da Fortaleza		
4 566	**Por ônibus**, de Patrocínio a Cruzeiro da Fortaleza, via Encruzilhada J. Sobrinho (25) e Faz. Santa Cruz (36)	38	1 — 30
	A Folhados		
4 567	**Pela R.M.V.**, de Patrocínio á est. de Folhados	24	0 — 55
4 568	— **por automóvel**, da est. de Folhados a Folhados	6	0 — 15
	Total	**30**	**1 — 10**
4 569	**Por automóvel**, de Patrocínio a Folhados	32	1 — 30
	A Serra do Salitre		
4 570	**Pela R.M.V.**, de Patrocínio a Catiára	61	2 — 15
4 571	— **por ônibus**, de Catiára a Serra do Salitre	11	0 — 20
	Total	**72**	**2 — 35**
4 572	**Por automóvel**, de Patrocínio a Serra do Salitre, via Encruzilhada (25) e Catiára (55)	66	2 — 45
	218 — PEÇANHA		
	A Belo Horizonte		
4 573	**Por ônibus**, de Peçanha a Belo Horizonte, via Cantagalo (9), S. Bento (12), S. João Evangelista (20), Jurema (39), Correntinho (46), Guanhães (72), Senhora do Pôrto 100), Jacaré (104), Guarani (130), Carmésia (135), Goiabas (150), Morro do Pilar (185), Entroncamento (222), Palácio (227), Vacaria (245), Cipó (251), Jatobá (261), Almeidas (279), Ponte Raul Soares (305), Campinho (307), Lagoa Santa (314), Vespasiano (325) e Venda Nova (345)	359	12 — 30
	Ao Rio de Janeiro		
4 574	**Por ônibus**, de Peçanha a Belo Horizonte, (REF. 4 573)	359	12 — 30
4 575	— **pela E.F.C.B.**, de Belo Horizonte ao Rio, (REF. 610)	640	14 — 35
	Total	**999**	**27 — 05**
	A Governador Valadares		
4 576	**Por automóvel**, de Peçanha a Governador Valadares, via Coroaci (54), Conceição das Tronqueiras (76) e Santo Antônio do Pôrto (99)	133	6 — 00

Número de ordem (REF)	ITINERÁRIOS E MEIOS DE TRANSPORTE	Extensão em km	Tempo médio gasto em viagem h—m
	A Guanhães		
4 577	**Por ônibus,** de Peçanha a Guanhães, via Cantagalo (9), S. Bento (12), S. João Evangelista (30), Jurema (39) e Correntinho (46)	72	3 — 30
	A Itamarandiba		
4 578	**A cavalo,** de Peçanha a Itamarandiba	106	19 — 30
	A Itambacuri		
4 579	**Por automóvel,** de Peçanha a Itambacuri, via Coroaci (54), Conceição das Tronqueiras (78), Santo Antônio do Pôrto (99), Governador Valadares (133), Chonin de Báixo (162) e Campanário (250)	277	12 — 00
4 580	**A cavalo,** de Peçanha a Itambacuri	156	30 — 00
	A Santa Maria do Suassuí		
4 581	**Por automóvel.** de Peçanha a Santa Maria do Suassui, via S. Pedro (30) e Folha Larga (60)	72	3 — 00
	A S. João Evangelista		
4 582	**Por ônibus,** de Peçanha a S. João Evangelista, via Cantagalo (9) e S. Bento (12)	30	1 — 20
	A Virginópolis		
4 583	**Por ônibus,** de Peçanha a S. João Evangelista, (REF. 4 582)	30	1 — 30
4 584	— **por automóvel,** de S. João Evangelista a Virginópolis, via Jurema (9), Correntinho (16), Entroncamento (21) e Rib. do Correntinho (31)	42	2 — 00
	Total	72	3 — 30
4 585	**A cavalo,** de Peçanha a Virginópolis, via Divino (36)	48	8 — 30
	A Coroaci		
4 586	**Por automóvel,** de Peçanha a Coroaci	54	2 — 30
	A Ramalhete		
4 587	**Por automóvel,** de Peçanha a Ramalhete	54	3 — 00
	A Santa Tereza do Bonito		
4 588	**Por automóvel,** de Peçanha a Santa Tereza do Bonito	30	1 — 30
	A S. José do Jacuri		
4 589	**Por automóvel,** de Peçanha a S. José do Jacuri, via S. Pedro (30)	45	2 — 00
	A S. Pedro do Suassuí		
4 590	**Por automóvel,** de Peçanha a S. Pedro do Suassuí	30	1 — 30
	219 — PEDRA AZUL		
	A Belo Horizonte		
4 591	**Por automóvel,** de Pedra Azul a Montes Claros, via Pintado (30), Pajeu (42), Salinas (156), Água Branca (198), Peixe Bravo (240), Entroncamento (292), Estivinha (308), Barrocão (338) e Francisco Sá (378)	433	18 — 00
4 592	— **pela E.F.C.B.,** de Montes Claros a Belo Horizonte, (REF. 178)	540	17 — 35
	Total	**973**	**35 — 35**
	Ao Rio de Janeiro		
4 593	**Por automóvel,** de Pedra Azul a Montes Claros, (REF. 4 591)	433	18 — 00
4 594	— **pela E.F.C.B.,** de Montes Claros ao Rio, (REF. 180)	1 116	32 — 35
	Total	**1 549**	**50 — 35**

Número de ordem (REF)	ITINERÁRIOS E MEIOS DE TRANSPORTE	Extensão em km	Tempo médio gasto em viagem h—m
	A Almenara		
4 595	**Por automóvel,** de Pedra Azul a Almenara, via Pedra Grande (68) e Currais (84).	110	5 — 00
	A Jequitinhonha		
4 596	**Por automóvel,** de Pedra Azul a Jequitinhonha, via Estiva (28).	72	3 — 30
	A Medina		
4 597	**Por automóvel,** de Pedra Azul a Medina	42	2 — 00
	A Salinas		
4 598	**Por automóvel,** de Pedra Azul a Salinas, via Pintado (30) e Pajeu (42)	156	6 — 00
	A Cachoeira do Pajeú		
4 599	**Por automóvel,** de Pedra Azul a Cachoeira do Pajeú, via Pintado (30)	42	1 — 30
4 600	**A cavalo,** de Pedra Azul a Cachoeira do Pajeú	35	6 — 30
	220 — PEDRALVA		
	Belo Horizonte		
4 601	**Por ônibus,** de Pedralva a Pedrão, via Usina Campestre (4) e Usina Pedrão (12).	16	0 — 40
4 602	— **pela R.M.V.,** de Pedrão a Belo Horizonte, via Ibatuba (67), Freitas (83), Três Corações (147), Lavras (241), Ribeirão Vermelho (250), Garças (450), Divinópolis (592) e Azurita (670)	748	26 — 10
	Total	**764**	**26 — 50**
4 603	**Por ônibus,** de Pedralva a Pedrão, (REF. 4 601)	16	0 — 40
4 604	— **pela R.M.V.,** de Pedrão a Cruzeiro, via Ibatuba (67)	156	5 — 05
4 605	— **pela E.F.C.B.,** de Cruzeiro a Belo Horizonte, (REF. 273)	676	20 — 30
	Total	**848**	**26 — 15**
4 606	**Por automóvel,** de Pedralva a Belo Horizonte, via Faz. da Pedra (19), Vargem Alegre (22), Cristina (35), Pitangal (41), Ribeiro (50), Silvestre Ferraz (59), S. Lourenço (68), Vidinha (81), Boa Vista (87), Caxambu (102), Baependi (108), est. de Encruzilhada (118), Cruzília (132), Minduri (174), Francisco Sales (199), Guabirobas (217), Cianita (253), Arantes (275), Ibertioga (308), Ponte Nova (340), Barbacena (350) e daí pela rodovia Rio—Belo Horizonte	579	16 — 30
	Ao Rio de Janeiro		
4 607	**Por ônibus,** de Pedralva a Pedrão, (REF. 4 601)	16	0 — 40
4 608	— **pela R.M.V.,** de Pedrão a Cruzeiro, (REF. 4 305)	156	5 — 05
4 609	— **pela E.F.C.B.,** de Cruzeiro ao Rio, (REF. 159)	252	5 — 30
	Total	**424**	**11 — 15**
4 610	**Por automóvel,** de Pedralva ao Rio, via Faz. da Pedra (19), Vargem Alegre (22), Cristina (35), Pitangal (41), Ribeiro (50), Silvestre Ferraz (59), S. Lourenço (68), Vidinha (81), Pouso Alto (90), Capivari (97), Itamonte (108), Capelinha do Picu (117), Registro do Picu (131), Queluz (152), Arêias (164) e daí pela rodovia S. Paulo—Rio	383	11 — 00
	A Brazópolis		
4 611	**Por ônibus,** de Pedralva a Pedrão, (REF. 4 601)	16	0 — 40
4 612	— **pela R.M.V.,** de Pedrão a Brazópolis, via Piranguinho (30)	52	2 — 05
	Total	**68**	**2 — 45**
4 613	**Por automóvel,** de Pedralva a Brazópolis, via Alegre (16), José Procópio (23), Olegário Maciel (25) e Boa Vista (45)	53	2 — 00

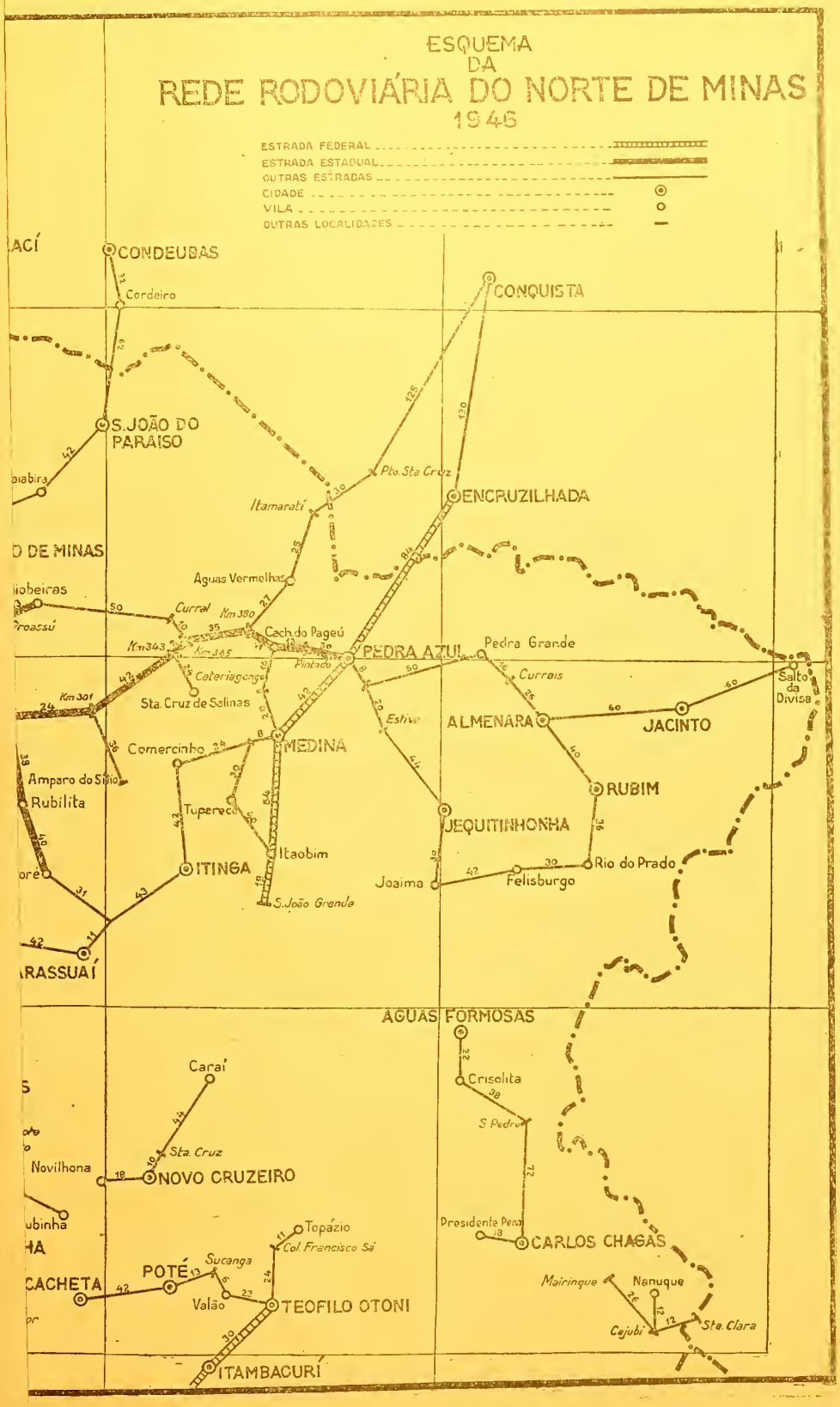
ESQUEMA
DA
REDE RODOVIÁRIA DO NORTE DE MINAS
1946
ESTRADA FEDERAL
ESTRADA ESTADUAL
OUTRAS ESTRADAS
CIDADE
VILA
OUTRAS LOCALIDADES
CONDEUBAS
Cordeiro
CONQUISTA
S. JOÃO DO PARAISO
Pto. Sta Cruz
ENCRUZILHADA
Itamaratí
Aguas Vermelhas
Curral
Km 380
Cach.do Pageú
Km 343
Km 345
Pintado
PEDRA AZUL
Pedra Grande
Caeteriagenga
Sta. Cruz de Salinas
Km 301
Currais
Salto da Divisa
ALMENARA
JACINTO
Estiva
Comercinho
MEDINA
Amparo do Sapo
Rubilita
RUBIM
Tupereca
JEQUITINHONHA
Itaobim
ITINGA
Joaima
Felisburgo
Rio do Prado
S. João Grande
ÁGUAS FORMOSAS
Caraí
Crisolita
S. Pedro
Sta. Cruz
Novilhona
NOVO CRUZEIRO
Presidente Penz
CARLOS CHAGAS
Topázio
Col. Francisco Sá
Sucanga
POTÉ
Mairinque
Nanuque
Valão
TEOFILO OTONI
Cejubi
Sta. Clara
ITAMBACURI

ESQUEMA — N.º 4

ESQUEMA
DA
REDE RODOVIÁRIA DO NORTE DE MINAS
ESCALA
SITIO D'ABADIA
MANGA
JACARACÍ
CONQUISTA
MONTE AZUL
JANUARIA
PORMOSA
PORTEIRINHA
S. FRANCISCO
S. JOÃO DA PONTE
BRASILIA
S. ROMÃO
UNAÍ
SALINAS
JACINTO
JEQUITINHONHA
ITINGA
ARASSUAÍ
CRISTALINA
BOCAIUVA
PIRAPORA
MINAS NOVAS
CAPELINHA
MALACACHETA
ITAMARANDIBA
BUENOPOLIS

Número de ordem (REF)	ITINERÁRIOS E MEIOS DE TRANSPORTE	Extensão em km	Tempo médio gasto em viagem h—m
	A Cristina		
4 614	**Por ônibus,** de Pedralva a Pedrão, (REF. 4 601)...	16	0 — 40
4 615	— **pela R.M.V.,** de Pedrão a Cristina...	29	1 — 15
	Total...	45	1 — 55
4 616	**Por automóvel,** de Pedralva a Cristina, via Faz. da Pedra (19) e Vargem Alegre (22)...	35	1 — 40
	A Itajubá		
4 617	**Por ônibus,** de Pedralva a Pedrão, (REF. 4 601)...	16	0 — 40
4 618	— **pela R.M.V.,** de Pedrão a Itajubá...	18	0 — 45
	Total...	34	1 — 25
4 619	**Por ônibus,** de Pedralva a Itajubá, via Alegre (16) e Boa Vista (29)...	36	1 — 30
	A Maria da Fé		
4 620	**Por ônibus,** de Pedralva a Pedrão, (REF. 4 601)...	16	0 — 40
4 621	— **pela R.M.V.,** de Pedrão a Maria da Fé...	9	0 — 20
	Total...	25	1 — 00
4 622	**Por automóvel,** de Pedralva a Maria da Fé, via Usina Campestre (4), Usina Pedrão (12) e Pedrão (16)...	27	1 — 00
	A Santa Catarina		
4 623	**Por ônibus,** de Pedralva a Santa Catarina, via Posses (12) e Conceição da Pedra (18)...	42	1 — 40
	A Santa Rita do Sapucaí		
4 624	**Por ônibus,** de Pedralva a Pedrão, (REF. 4 601)...	16	0 — 40
4 625	— **pela R.M.V.,** de Pedrão a Santa Rita do Sapucaí, via Piranguinho (30)...	69	2 — 10
	Total...	85	2 — 50
4 626	**Por automóvel,** de Pedralva a Santa Rita do Sapucaí, via Alegre (16) e José Procópio (23)...	42	1 — 30
	A S. José do Alegre		
4 627	**Por ônibus,** de Pedralva a S. José do Alegre...	16	0 — 30
	221 — PEDRO LEOPOLDO		
	A Belo Horizonte		
4 628	**Pela E.F.C.B.,** de Pedro Leopoldo a Belo Horizonte, via General Carneiro (58)...	72	2 — 15
4 629	**Por ônibus,** de Pedro Leopoldo a Belo Horizonte, via Pindaré (11), Estiva (15), Campanhã (27), Venda Nova (34) e Pampulha (39)...	48	1 — 40
	Ao Rio de Janeiro		
4 630	**Pela E.F.C.B.,** de Pedro Leopoldo ao Rio, via General Carneiro (58), Sabará (66), Burnier (150) e J. Murtinho (170)...	648	17 — 15
4 631	**Por automóvel,** de Pedro Leopoldo ao Rio, via Pindaré (11), Estiva (15), Campanhã (27), Venda Nova (34), Pampulha (39), Belo Horizonte (48) e daí pela rodovia Belo Horizonte—Rio...	588	16 — 00
	A Betim		
4 632	**Pela E.F.C.B.,** de Pedro Leopoldo a Belo Horizonte, (REF. 4 628)...	72	2 — 15
4 633	— **pela R.M.V.,** de Belo Horizonte a Betim...	38	1 — 10
	Total...	110	3 — 25

Número de ordem (REF)	ITINERÁRIOS E MEIOS DE TRANSPORTE	Extensão em km	Tempo médio gasto em viagem h—m
4 634	**Por ônibus**, de Pedro Leopoldo a Belo Horizonte, (REF. 4 629)	48	1 — 40
4 635	— **por ônibus**, de Belo Horizonte a Betim, (REF. 643)	35	1 — 00
	Total	83	2 — 40
	A Esmeraldas		
4 636	**Pela E.F.C.B.**, de Pedro Leopoldo a Belo Horizonte, (REF. 4 628)	72	2 — 15
4 637	— **pela R.M.V.**, de Belo Horizonte a Vianópolis	49	2 — 10
4 638	— **por ônibus**, de Vianópolis a Esmeraldas, (REF. 3 717)	24	1 — 00
	Total	145	5 — 25
4 639	**Por ônibus**, de Pedro Leopoldo a Belo Horizonte, (REF. 4 629)	48	1 — 40
4 640	— **por ônibus**, de Belo Horizonte a Esmeraldas, via Bernardo Monteiro (21), Betim (35), Vianópolis (46) e Santo Afonso (52)	70	3 — 00
	Total	118	4 — 40
	A Jaboticatubas		
4 641	**Pela E.F.C.B.**, de Pedro Leopoldo a Vespasiano	21	0 — 45
4 642	— **por ônibus**, de Vespasiano a Jaboticatubas,(REF. 1 780)	48	2 — 00
	Total	69	2 — 45
	A Lagoa Santa		
4 643	**Pela E.F.C.B.**, de Pedro Leopoldo a Vespasiano	21	0 — 45
4 644	— **por ônibus**, de Vespasiano a Lagoa Santa	11	0 — 25
	Total	32	1 — 10
4 645	**Por ônibus**, de Pedro Leopoldo a Venda Nova, via Pindaré (11), Estiva (15) e Campanhã (27)	34	1 — 00
4 646	— **por ônibus**, de Venda Nova a Lagoa Santa, via Vespasiano (11)	31	1 — 20
	Total	65	2 — 20
4 647	**Por automóvel**, de Pedro Leopoldo a Lagoa Santa, via Engenho (5), Samambáia (8), Lapinha (14) e Campinho (20)	27	1 — 00
	A Matozinhos		
4 648	**Pela E.F.C.B.**, de Pedro Leopoldo a Matozinhos	10	0 — 25
4 649	**Por ônibus**, de Pedro Leopoldo a Matozinhos	10	0 — 15
	A Santa Luzia		
4 650	**Pela E.F.C.B.**, de Pedro Leopoldo a Santa Luzia	38	1 — 00
4 651	**Por ônibus**, de Pedro Leopoldo a Belo Horizonte, (REF. 4 629)	48	1 — 40
4 652	— **por ônibus**, de Belo Horizonte a Santa Luzia, (REF. 654)	28	0 — 50
	Total	76	2 — 30
	A Campanhã		
4 653	**Por ônibus**, de Pedro Leopoldo a Campanhã, via Pindaré (11) e Estiva (15)	27	0 — 45
	A Fidalgo		
4 654	**Por automovel**, de Pedro Leopoldo a Fidalgo, via Lagoa de Santo Antônio (7)	18	0 — 30
	A Pindaré		
4 655	**Por ônibus**, de Pedro Leopoldo a Pindaré	11	0 — 20
	A Ribeirão das Neves		
4 656	**Por automovel**, de Pedro Leopoldo a Ribeirão das Neves, via Pindaré (11) e Entroncamento (13)	23	0 — 35

Número de ordem (REF)	ITINERÁRIOS E MEIOS DE TRANSPORTE	Extensão em km	Tempo médio gasto em viagem h—m
	222 — PEQUÍ		
	A Belo Horizonte		
4 657	**Por ônibus,** de Pequí a Pará de Minas, via S. José da Varginha (21) e Cova d'Anta (31)	42	1 — 40
4 658	— **pela R.M.V.,** de Pará de Minas a Belo Horizonte, (REF. 4 364)	105	5 — 40
	Total	147	7 — 20
4 659	**Por ônibus,** de Pequí a Pará de Minas, (REF. 4 657)	42	1 — 40
4 660	— **por ônibus,** de Pará de Minas a Belo Horizonte, (REF. 4 365)	98	2 — 45
	Total	140	4 — 25
	Ao Rio de Janeiro		
4 661	**Por ônibus,** de Pequí a Pará de Minas, (REF. 4 657)	42	1 — 40
4 662	— **pela R.M.V.,** de Pará de Minas a Belo Horizonte, (REF. 4 364)	105	5 — 40
4 663	— **pela E.F.C.B.,** de Belo Horizonte ao Rio, (REF. 610)	640	14 — 35
	Total	787	21 — 55
4 664	**Por ônibus,** de Pequí a Pará de Minas, (REF. 4 657)	42	1 — 40
4 665	— **por ônibus,** de Pará de Minas a Belo Horizonte, (REF. 4 365)	98	2 — 45
4 666	— **pela E.F.C.B.,** de Belo Horizonte ao Rio, (REF. 610)	640	14 — 35
	Total	780	19 — 00
	A Pará de Minas		
4 667	**Por ônibus,** de Pequí a Pará de Minas, (REF. 4 657)	42	1 — 40
	A Pitanguí		
4 668	**Por ônibus,** de Pequí a Pará de Minas, (REF. 4 657)	42	1 — 40
4 669	— **pela R.M.V.,** de Pará de Minas a Pitanguí, (REF. 4 384)	59	2 — 30
	Total	101	4 — 10
4 670	**Por automovel,** de Pequí a Pitanguí, via Sapecado (11) Maravilhas (22), Papagáios (34), Vargem Grande (42) e Rio do Peixe (54)	78	2 — 30
4 671	**A cavalo,** de Pequí a Pitanguí, via Cachoeira do Bom Jardim (12) e Jaguara (24)	36	6 — 30
	A Sete Lagoas		
4 672	**Por ônibus,** de Pequí a Sete Lagoas, via Sapecado (11), Ponte Santa Cruz (22), Taperal (30), Cachoeira de Macacos (42), Salvador (46), Lajes (56) e Chaves (66)	76	2 — 30
	A Onça		
4 673	**A cavalo,** de Pequí a Onça, via Rio do Peixe (12)	24	4 — 30
	223 — PERDIZES		
	A Belo Horizonte		
4 674	**Por ônibus,** de Perdizes a Araxá, via Pedra Grande (15), Ibitimirim (37) e Capivara (46)	62	2 — 00
4 675	— **pela R.M.V.,** de Araxá a Belo Horizonte, (REF. 386)	566	18 — 15
	Total	628	20 — 15
4 676	**Por automovel,** de Perdizes a Belo Horizonte, via Pedra Grande (15), Ibitimirim (37), Capivara (46), Araxá (62), Tamanduapava (77), Ibiá (122), Paraiso (140), Guarda dos Ferreiros (181), São Gotardo (194), Campos (217), Barra do Funchal (225), Melo Viana (246), Pedra do Chumbo (306), Moema (323), Limeira (346), Araujos (364), Perdigão (374), Costas (385), est. São Gonçalo (390), São Gonçalo (396), Igaratinga (423), Antunes (431), Caetano Preto (438), Pará de Minas (448), Tavares (460), Florestal (473), Juatuba (488), Vianópolis (500), Betim (511), e Bernardo Monteiro (525)	546	15 — 00

Número de ordem (REF)	ITINERÁRIOS E MEIOS DE TRANSPORTE	Extensão em km	Tempo médio gasto em viagem h—m
	Ao Rio de Janeiro		
4 677	**Por ônibus**, de Perdizes a Araxá, (REF. 4 674)	62	2 — 00
4 678	— **pela R.M.V.**, de Araxá a Barra Mansa, (REF. 389)	763	29 — 45
4 679	— **pela E.F.C.B.**, de Barra Mansa ao Rio, (REF. 298)	154	3 — 20
	Total	**979**	**35 — 05**
4 680	**Por ônibus**, de Perdizes a Araxá, (REF. 4 674)	62	2 — 00
4 681	— **pela R.M.V.**, de Araxá a Belo Horizonte, (REF. 386)	566	18 — 15
4 682	— **pela E.F.C.B.**, de Belo Horizonte ao Rio, (REF. 610)	640	14 — 35
	Total	**1 268**	**34 — 50**
	A Araxá		
4 683	**Por ônibus**, de Perdizes a Araxá, (REF. 4 674)	62	2 — 00
	A Ibiá		
4 684	**Por ônibus**, de Perdizes a Araxá, (REF. 4 674)	62	2 — 00
4 685	— **pela R.M.V.**, de Araxá a Ibiá	89	2 — 40
	Total	**151**	**4 — 40**
4 686	**Por automovel**, de Perdizes a Ibiá, via Pedra Grande (15), Ibitimirim (37), Capivara (46), Araxá (62) e Tamanduapava (77)	122	3 — 30
	A Monte Carmelo		
4 687	**Por ônibus**, de Perdizes a Patrocínio, via Pôrto Benedito Valadares (34)	80	2 — 30
4 688	— **pela R.M.V.**, de Patrocínio a Monte Carmelo	92	3 — 30
	Total	**172**	**6 — 00**
	A Patrocínio		
4 689	**Por ônibus**, de Perdizes a Patrocínio, (REF. 4 687)	80	2 — 30
	A Sacramento		
4 690	**Por automovel**, de Perdizes a Sacramento, via Morro da Mesa (32), Alpercatas (37), Ponte do Rio Araguarí (56) e Camurça (63)	74	2 — 30
	A Santa Juliana		
4 691	**Por ônibus**, de Perdizes a Santa Juliana, via Pouso dos Pindaibas (18)	37	1 — 15
	224 — PERDÕES		
	A Belo Horizonte		
4 692	**Pela R.M.V.**, de Perdões a Belo Horizonte, via Garças (181), Divinópolis (323) e Azurita (401)	479	15 — 30
4 693	**Por automovel**, de Perdões a Belo Horizonte, via Coêlhos (9), Guarita (20), Santo Antônio do Amparo (33), Oliveira (81), Japão (120), Paiol (127), Pipoca (140), Itaguara (152), Crucilândia (172), Bonfim (189), Aroucas (204), Brumadinho (220), Mário Campos (233), Sarzêdo (242), Ibirité (253) e Barreiro (262)	278	10 — 00
	Ao Rio de Janeiro		
4 694	**Pela R.M.V.**, de Perdões a Barra Mansa, via Ribeirão Vermelho (20), Lavras (29) e Arantina (205)	314	12 — 50
4 695	— **pela E.F.C.B.**, de Barra Mansa ao Rio, (REF. 298)	154	3 — 20
	Total	**468**	**16 — 10**
4 696	**Pela R.M.V.**, de Perdões a Barbacena, via Ribeirão Vermelho (20) e A. Mourão (58)	259	11 — 30
4 697	— **pela E.F.C.B.**, de Barbacena ao Rio	378	8 — 35
	Total	**637**	**20 — 05**

Número de ordem (REF)	ITINERÁRIOS E MEIOS DE TRANSPORTE	Extensão em km	Tempo médio gasto em viagem h—m
	A Bom Sucesso		
4 698	**Pela R.M.V.**, de Perdões a Bom Sucesso, via Ribeirão Vermelho (20) e A. Mourão (58)	71	3 — 30
4 699	**Por automovel**, de Perdões a Bonsucesso, via Coêlhos (9), Guarita (20) e Santo Antônio do Amparo (33)	67	3 — 00
	Campo Belo		
4 700	**Pela R.M.V.**, de Perdões a Campo Belo	39	1 — 40
	A Lavras		
4 701	**Pela R.M.V.**, de Perdões a Lavras ,via A. Botelho (15) e Ribeirão Vermelho (20)	29	1 — 40
4 702	**Por automóvel**, de Perdões a Lavras, via Ponte do Funil (15) e Pintos (19)	29	1 — 10
	A Nepomuceno		
4 703	**Pela R.M.V.**, de Perdões a Lavras, (REF. 4 701)	29	1 — 40
4 704	— **por ônibus**, de Lavras a Nepomucenos, (REF. 3 371)	35	1 — 30
	Total	64	3 — 10
4 705	**Por automovel**, de Perdões a Nepomuceno, via Ponte do Funil (15), Pintos (19) e Lavras (29)	64	2 — 45
	A Santo Antônio do Amparo		
4 706	**Por automovel**, de Perdões a Santo Antônio do Amparo, via Coêlhos (9) e Guarita (20)	33	1 — 20
	A Cana Verde		
4 707	**Pela R.M.V.**, de Perdões a Cana Verde	18	0 — 45
4 708	**Por automóvel**, de Perdões a Cana Verde, via Serradinho (12)	19	0 — 40
	225 — PIRANGA		
	A Belo Horizonte		
4 709	**Por ônibus**, de Piranga a Conselheiro Lafaiete, via Piraguara (18), Cedro (30), Rio Espera (42) ,Lamim (51), Carrapicho (66), Catauá (81) e S. Vicente (95)	108	6 — 00
4 710	— **pela E.F.C.B.**, de Conselheiro Lafaiete a Belo Horizonte	178	4 — 00
	Total	286	10 — 00
4 711	**Por automóvel**, de Piranga a Belo Horizonte, via Piraguara (18), Cedro (30), Lamim (35), Catauá (65), S. Vicente (79), Conselheiro Lafaiete (92) e daí pela rodovia Rio-Belo Horizonte	231	9 — 00
	Ao Rio de Janeiro		
4 712	**Por ônibus**, de Piranga a Conselheiro Lafaiete, (REF. 4 709)	108	6 — 00
4 713	— **pela E.F.C.B.**, de Conselheiro Lafaiete ao Rio	463	10 — 30
	Total	571	16 — 30
4 714	**Por automóvel**, de Piranga a Viçosa, via Pôrto Firme (36) e Varginha (49)	72	3 — 00
4 715	— **pela E.F.L.**, de Viçosa ao Rio, via Ligação (88), Furtado de Campos (143) e Três Rios (260)	385	14 — 20
	Total	457	17 — 20
4 716	**Por automóvel**, de Piranga ao Rio, via Piraguara (18), Cedro (18), Lamim (35), Catauá (65), S. Vicente (79), Conselheiro Lafaiete (92) e daí pela rodovia Belo Horizonte — Rio	493	15 — 00
	A Alto Rio Doce		
4 717	**Por automóvel**, de Piranga a Alto Rio Doce, via Piraguara (18) e Cipotânea (34)	52	2 — 20

Número de ordem (REF)	ITINERÁRIOS E MEIOS DE TRANSPORTE	Extensão em km	Tempo médio gasto em viagem h—m
	A Conselheiro Lafaiete		
4 718	**Por ônibus**, de Piranga a Conselheiro Lafaiete, (REF. 4 709)	108	6 — 00
4 719	**Por automovel**, de Piranga a Conselheiro Lafaiete, via Piraguara (18), Cedro (30), Lamim (35), Catauá (65) e S. Vicente (79)	92	5 — 00
	A Mariana		
4 720	**Por ônibus**, de Piranga a Conselheiro Lafaiete, (REF. 4 709)	108	6 — 00
4 721	— **pela E.F.C.B.**, de Conselheiro Lafaiete a Mariana, via J. Murtinho (16) e Burnier (36)	97	4 — 45
	Total	**205**	**10 — 45**
4 722	**A cavalo**, de Piranga a Mariana	56	11 — 00
	A Ouro Preto		
4 723	**Por ônibus**, de Piranga a Conselheiro Lafaiete, (REF. 4 709)	108	6 — 00
4 724	— **pela E.F.C.B.**, de Conselheiro Lafaiete a Ouro Preto, via J. Murtinho (16) e Burnier (36)	78	4 — 00
	Total	**186**	**10 — 00**
	A Ponte Nova		
4 725	**Por automóvel**, de Piranga a Viçosa, (REF. 4 714)	72	3 — 00
4 726	— **pela E.F.L.**, de Viçosa a Ponte Nova	57	1 — 55
	Total	**129**	**4 — 55**
4 727	**Por automóvel**, de Piranga a Ponte Nova, via Pôrto Firme (36), Varginha (49), Viçosa (72), Silvestre (79), Teixeiras(88), Bom Jardim (109) e Váu-Assú (110)	125	5 — 00
	A Rio Espera		
4 728	**Por ônibus**, de Piranga a Rio Espera, via Piraguara (18) e Cedro (30)	42	2 — 00
	A Senador Firmino		
4 729	**A cavalo**, de Piranga a Senador Firmino	48	9 — 00
4 730	**Por automóvel**, de Piranga a Senador Firmino, via Piraguara (18), Cipotânea (34), Alto Rio Doce (52), Abreus (70) e Dores do Turvo (85)	99	4 — 20
	A Teixeiras		
4 731	**Por automóvel**, de Piranga a Viçosa, (REF. 4 714)	72	3 — 00
4 732	— **pela E.F.L.**, de Viçosa a Teixeiras	18	0 — 35
	Total	**90**	**3 — 35**
4 733	**Por automovel**, de Piranga a Teixeiras, via Pôrto Firme (36), Varginha (49), Viçosa (72) e Silvestre (79)	88	3 — 00
	A Viçosa		
4 734	**Por automóvel**, de Piranga a Viçosa, (REF. 4 714)	72	3 — 00
	A Visconde do Rio Branco		
4 735	**Por automovel**, de Piranga a Viçosa, (REF. 4 714)	72	3 — 00
4 736	— **pela E.F.L.**, de Viçosa a Visconde do Rio Branco	61	2 — 15
	Total	**133**	**5 — 15**
	A Calambau		
4 737	**A cavalo**, de Piranga a Calambau	22	4 — 00
	A Guaraciaba		
4 738	**A cavalo**, de Piranga a Guaraciaba	48	8 — 30
4 739	**Por automóvel**, de Piranga a Guaraciaba, via Pôrto Firme (36)	62	3 — 00

Número de ordem (REF)	ITINERÁRIOS E MEIOS DE TRANSPORTE	Extensão em km	Tempo médio gasto em viagem h—m
	A Pinheiros Altos.		
4 740	**A cavalo,** de Piranga a Pinheiros Altos...	18	3 — 30
	A Piraguara		
4 741	**Por ônibus,** de Piranga a Piraguara	18	0 — 40
	A Pôrto Firme		
4 742	**Por automóvel,** de Piranga a Pôrto Firme	36	1 — 30
	A Santo Antônio do Pirapetinga		
4 743	**A cavalo,** de Piranga a Santo Antônio do Pirapetinga	11	2 — 00
	226 — PIRAPETINGA		
	A Belo Horizonte		
4 744	**Pela E.F.L.,** de Pirapetinga a Três Rios, via Volta Grande (31), Melo Barreto (50) e Pôrto Novo (58)	123	6 — 10
4 745	— **pela E.F.C.B.,** de Três Rios a Belo Horizonte	442	10 — 35
	Total	565	16 — 45
4 746	**Por automóvel,** de Pirapetinga a Belo Horizonte, via Conceição da Boa Vista (25), Recreio (30), Virgens (37), Leopoldina (56), Onça (62), Tebas (72), Argirita (89), Maripá (115), Guararí (128), Bicas (132), Passo da Pátria (153), Retiro (168), Juiz de Fora (175) e daí pela rodovia Rio-Belo Horizonte	502	14 — 00
	Ao Rio de Janeiro		
4 747	**Pela E.F.L.,** de Pirapetinga ao Rio, via Volta Grande (31), Melo Barreto (50), Pôrto Novo (58) e Três Rios (123)	248	11 — 10
4 748	**Por ônibus,** de Pirapetinga ao Rio, via Caiapó (12), Estrêla d'Alva (20), Volta Grande (32), Antônio Carlos (47), Alem Paraiba (58), Pôrto Novo (60), Sapucáia (86), Anta (96), Areal (148) e Petrópolis (182)	254	8 — 00
	A Leopoldina		
4 749	**Pela E.F.L.,** de Pirapetinga a Leopoldina, via Volta Grande (31), Recreio (71) e Vista Alegre (84)	96	4 — 30
4 750	**Por ônibus,** de Pirapetinga a Recreio, via Conceição da Boa Vista (25)	30	1 — 15
4 751	— **por ônibus,** de Recreio a Leopoldina, via Virgens (10)	26	1 — 00
	Total	56	2 — 15
	A Recreio		
4 752	**Pela E.F.L.,** de Pirapetinga a Recreio, via Volta Grande (31)	71	2 — 55
4 753	**Por ônibus,** de Pirapetinga a Recreio, (REF. 4 750)	30	1 — 15
	A Volta Grande		
4 754	**Pela E.F.L.,** de Pirapetinga a Volta Grande	31	1 — 30
4 755	**Por ônibus,** de Pirapetinga a Volta Grande, via Caiapó (12) e Estrêla d'Alva (20)	32	1 — 30
	227 — PIRAPORA		
	A Belo Horizonte		
4 756	**Pela E.F.C.B.,** de Pirapora a Belo Horizonte ,(REF. 2 177)	430	14 — 40
	Ao Rio de Janeiro		
4 757	**Pela E.F.C.B.,** de Pirapora ao Rio, (REF. 2 182)	1 006	29 — 35

Número de ordem (REF)	ITINERÁRIOS E MEIOS DE TRANSPORTE	Extensão em km	Tempo médio gasto em viagem h—m
	A Bocaiuva		
4 758	**Pela E.F.C.B.**, de Pirapora a Bocaiuva, via Corinto (154)	347	12 — 25
	A Brasília		
4 759	**Pela Nav. do S. Francisco**, de Pirapora a S. Francisco	230	22 — 00
4 760	— **por automóvel**, de S. Francisco a Brasília, via Morro (26) e Jacú (46)	68	2 — 30
	Total	298	24 — 30
	A Buenópolis		
4 761	**Pela E.F.C.B.**, de Pirapora a Buenópolis, via Corinto (154)	231	8 — 30
	A Coração de Jesús		
4 762	**Pela E.F.C.B.**, de Pirapora a Montes Claros, via Corinto (154)	418	14 — 45
4 763	— **por ônibus**, de Montes Claros a Coração de Jesús, (REF. 758)	72	3 — 00
	Total	490	17 — 45
4 764	**Pela Nav. do S. Francisco**, de Pirapora a Ibiaí, (Extrema)	89	10 — 00
4 765	— **a cavalo**, de Ibiaí (Extrema) a Coração de Jesús	90	17 — 00
	Total	179	27 — 00
4 766	**A cavalo**, de Pirapora a Coração de Jesús, via Barra do Guaicuí (24) e Lagoa dos Patos (54)	114	22 — 00
	A Corinto		
4 767	**Pela E.F.C.B.**, de Pirapora a Corinto	154	6 — 05
	A João Pinheiro		
4 768	**Por automóvel**, de Pirapora a João Pinheiro, via Entroncamento (68), Paredão (78), Canabrava (144) e Santa Luzia (187)	216	11 — 00
4 769	**A cavalo**, de Pirapora a João Pinheiro	180	34 — 00
	A S. Gonçalo do Abaeté		
4 770	**A cavalo**, de Pirapora a S. Gonçalo do Abaeté, via Canoeiros (133)	205	36 — 00
	A S. Romão		
4 771	**Pela Nav. do S. Francisco**, de Pirapora a S. Romão	169	17 — 00
	A Buritizeiro		
4 772	**Por automóvel**, de Pirapora a Buritizeiro	1	0 — 05
	A Guaicuí		
4 773	**Por automóvel**, de Pirapora a Guaicuí	24	1 — 00
4 774	**Pela Nav. do S. Francisco**, de Pirapora a Guaicuí	30	2 — 30
	A Lassance		
4 775	**Pela E.F.C.B.**, de Pirapora a Lassance	87	3 — 50
	228 — PITANGUÍ		
	A Belo Horizonte		
4 776	**Pela R.M.V.**, de Pitanguí a Belo Horizonte, via Água Suja (3) e Azurita (86)	164	7 — 00
4 777	**Por automóvel**, de Pitanguí a Belo Horizonte, via Rio do Peixe (24), Vargem Grande (36), Papagáios (44), Maravilhas (56), Sapecado (67), Ponte Santa Cruz (78), Taperal (86), Cachoeira de Macacos (98), Salvador (102), Lajes (112), Chaves (122), Sete Lagoas (132), Prudente de Morais (142), Matozinhos (157), Pedro Leopoldo (167), Pindaré (178), Campanhã (194) e Venda Nova (201)	215	7 — 30

Número de ordem (REF)	ITINERÁRIOS E MEIOS DE TRANSPORTE	Extensão em km	Tempo médio gasto em viagem h—m
	Ao Rio de Janeiro		
4 778	**Pela R.M.V.**, de Pitanguí a Barbacena, via Água Suja (3), Velho da Táipa (4), Divinópolis (86), A. Mourão (239) e Campolide (129)	440	23 — 00
4 779	— **pela E.F.C.B.**, de Barbacena ao Rio	378	9 — 00
	Total	818	32 — 00
4 780	**Pela R.M.V.**, de Pitanguí a Belo Horizonte, (REF. 4 776)	164	7 — 00
4 781	— **pela E.F.C.B.**, de Belo Horizonte ao Rio	640	14 — 35
	Total	804	21 — 35
4 782	**Por automóvel**, de Pitanguí ao Rio, via Rio do Peixe (24), Vargem Alegre (36), Papagáios (44), Maravilhas (56), Sapecado (67), Ponte Santa Cruz (78), Cachoeira de Macacos (98), Sete Lagoas (132), Pedro Leopoldo (167), Belo Horizonte (215) e daí pela rodovia Belo Horizonte-Rio	755	21 — 00
	A Bom Despacho		
4 783	**Pela R.M.V.**, de Pitanguí a Bom Despacho, via Água Suja (3) e Velho da Táipa (4)	64	3 — 00
	A Curvelo		
4 784	**Pela R.M.V.**, de Pitanguí a Belo Horizonte, (REF. 4 776)	164	7 — 00
4 785	— **pela E.F.C.B.**, de Belo Horizonte a Curvelo, via General Carneiro (14)	221	6 — 45
	Total	385	13 — 45
	A Divinópolis		
4 786	**Pela R.M.V.**, de Pitanguí a Divinópolis, via Água Suja (3) e Velho da Táipa (4)	86	4 — 00
4 787	**Por automóvel**, de Pitanguí a Divinópolis, via Conceição do Pará (10), Boa Vista (23), Cercado (30), Costas (46) e est. de S. Gonçalo (51)	80	3 — 00
	A Martinho Campos		
4 788	**Pela R.M.V.**, de Pitanguí a Martinho Campos, via Água Suja (3) e Velho da Táipa (4)	76	4 — 00
	A Pará de Minas		
4 789	**Pela R.M.V.**, de Pitanguí a Pará de Minas, via Água Suja (3)	59	2 — 30
4 790	**Por automóvel**, de Pitanguí a Pará de Minas, via Conceição do Pará (10), Boa Vista (23), Cercado (30), Costas (46), est. de S. Gonçalo (51), S. Gonçalo (57), Igaratinga (84), Antunes (92) e Caetano Preto (99)	109	4 — 00
	A Paraopeba		
4 791	**Pela R.M.V.**, de Pitanguí a Belo Horizonte, (REF. 4 776)	164	7 — 00
4 792	— **pela E.F.C.B.**, de Belo Horizonte a Sete Lagoas, (REF. 2 149)	108	3 — 35
4 793	— **por ônibus**, de Sete Lagoas a Paraopeba, via Barreirinhos (11), Ponte da Ginêta (14), Lontrinha (18) e Cedro (33)	36	1 — 20
	Total	308	11 — 55
4 794	**Por automóvel**, de Pitanguí a Paraopeba, via Rio do Peixe (24), Vargem Grande (36), Papagáios (44), Maravilhas (56), Sapecado (67), Ponte Santa Cruz (78), Cachoeira de Macacos (98), Salvador (102), Lajes (112), Chaves (122), Sete Lagoas (132), Barreirinho (143) e Cedro (167)	170	6 — 10
	A Pequí		
4 795	**Pela R.M.V.**, de Pitanguí a Pará de Minas, (REF. 4 789)	59	2 — 30
4 796	— **por ônibus**, de Pará de Minas a Pequí, (REF. 4 383)	42	1 — 40
	Total	101	4 — 10
4 797	**Por automóvel**, de Pitanguí a Pequí, via Rio do Peixe (24), Vargem Grande (36), Papagáios (44), Maravilhas (56) e Sapecado (67)	78	2 — 30
4 798	**A cavalo**, de Pitanguí a Pequí, via Jaguara (12) e Cachoeira do Bom Jardim (24)	36	6 — 30

Número de ordem (REF)	ITINERÁRIOS E MEIOS DE TRANSPORTE	Extensão em km	Tempo médio gasto em viagem h—m
	A Pompéu		
4 799	Por ônibus, de Pitanguí a Pompéu, via Rio do Peixe (24), Vargem Grande (36), Papagáios (44) e Pompéu Velho (71)	91	4 — 00
4 800	Pela R.M.V., de Pitanguí á est. de Pompéu, via Água Suja (3) e Velho da Táipa (4)	112	5 — 20
4 801	— por ônibus, da est. de Pompéu a Pompéu	17	0 — 40
	Total	**129**	**6 — 00**
	A Santo Antônio do Monte		
4 802	Pela R.M.V., de Pitanguí a Santo Antônio do Monte, via Água Suja (3), Velho da Táipa (4) e Divinópolis (86)	156	7 — 00
	A Sete Lagoas		
4 803	Pela R.M.V., de Pitanguí a Belo Horizonte, (REF. 4 776)	164	7 — 00
4 804	— pela E.F.C.B., de Belo Horizonte a Sete Lagoas, (REF. 2 149)	108	3 — 35
	Total	**272**	**10 — 35**
4 805	Por automóvel, de Pitanguí a Sete Lagoas, via Rio do Peixe (24), Vargem Grande (36), Papagáios (44), Maravilhas (56), Sapecado (67), Ponte Santa Cruz (78), Tapera (86), Cachoeira de Macacos (98), Salvador (102), Lajes (112) e Chaves (122)	132	4 — 50
	A Cercado		
4 806	Pela R.M.V., de Pitanguí á est. de Cercado, via Água Suja (3) e Velho da Táipa (4)	33	1 — 20
4 807	— por automóvel, da est. de Cercado a Cercado, via Moreiras (10)	15	0 — 30
	Total	**48**	**1 — 50**
4 808	Por automóvel, de Pitanguí a Cercado, via Conceição do Pará (10) e Boa Vista (23)	30	1 — 30
	A Conceição do Pará		
4 809	Pela R.M.V., de Pitanguí a Conceição do Pará, via Água Suja (3) e Velho da Táipa (4)	15	0 — 40
4 810	Por automóvel, de Pitanguí a Conceição do Pará	10	0 — 20
	A Leandro Ferreira		
4 811	Pela R.M.V., de Pitanguí á est. de Leandro, via Água Suja (3) e Velho da Táipa (4)	24	1 — 00
4 812	— por automóvel, da est. de Leandro a Leandro Ferreira	2	0 — 05
	Total	**26**	**1 — 05**
	A Maravilhas		
4 813	Por automóvel, de Pitanguí a Maravilhas, via Rio do Peixe (24), Vargem Grande (36) e Papagáios (44)	56	2 — 00
	A Papagáios		
4 814	Por ônibus, de Pitanguí a Papagáios, via Rio do Peixe (24) e Vargem Grande (36)	44	2 — 15
	229 — PIÚÍ		
	A Belo Horizonte		
4 815	Por ônibus, de Piúí a Garças, (REF. 193)	72	2 — 30
4 816	— pela R.M.V., de Garças a Belo Horizonte, (REF. 194)	298	9 — 10
	Total	**370**	**11 — 40**

Número de ordem (REF)	ITINERÁRIOS E MEIOS DE TRANSPORTE	Extensão em km	Tempo médio gasto em viagem h—m
4 817	**Por automóvel,** de Piúí a Belo Horizonte, via Lagoa dos Martins (15), Perobas (30), Cunhas (51), Iguatama (69), Garças (72), C. Bernardes (92), Lagoa da Prata (110), Grotadas (127), Moema (146), Limeira (169), Araujos (187), Perdigão (197), Costas (208), est. de S. Gonçalo (213), S. Gonçalo (219), Igaratinga (246), Antunes (254), Caetano Preto (261), Pará de Minas (271), Tavares (283), Florestal (296), Juatuba (411), Vianópolis (323), Betim (334) e Bernardo Monteiro (348)	369	11 — 00
	Ao Rio de Janeiro		
4 818	**Por ônibus,** de Piúí a Garças, (REF. 193)	72	2 — 30
4 819	— **pela R.M.V.,** de Garças a Barra Mansa, via Ribeirão Vermelho (200), Lavras (210) e Arantina (385)	495	20 — 20
4 820	— **pela E.F.C.B.,** de Barra Mansa ao Rio, (REF. 298)	154	3 — 20
	Total	**721**	**26 — 10**
4 821	**Por ônibus,** de Piúí a Garças, (REF. 193)	72	2 — 30
4 822	— **pela R.M.V.,** de Garças a Belo Horizonte, (REF. 194)	298	9 — 10
4 823	— **pela E.F.C.B.,** de Belo Horizonte ao Rio, (REF. 610)	640	14 — 35
	Total	**1 010**	**26 — 15**
	A Alpinópolis		
4 824	**Por automóvel,** de Piúí a Alpinópolis, via Capitólio (24), S. José da Barra (42) e S. Bento (78)	88	2 — 30
	A Bambuí		
4 825	**Por ônibus,** de Piúí a Garças, (REF. 193)	72	2 — 30
4 826	— **pela R.M.V.,** de Garças a Bambuí	55	2 — 20
	Total	**127**	**4 — 50**
4 827	**Por automóvel,** de Piúí a Bambuí, via Lagoa dos Martins (15), Perobas (30), Pôrto Wander (38), Faz. Wander (43) e Alto do Pau Ferro (50)	78	3 — 00
	A Formiga		
4 828	**Por ônibus,** de Piúí a Garças, (REF. 193)	72	2 — 30
4 829	— **pela R.M.V.,** de Garças a Formiga	59	2 — 25
	Total	**131**	**4 — 55**
4 830	**Por automóvel,** de Piúí a Formiga, via Pimenta (30), Entroncamento (55), Caveira (68), e Padre Doutor (77)	85	3 — 00
	A Guapé		
4 831	**Por automóvel,** de Piúí a Guapé, via Capitólio (24)	52	2 — 30
	A Guia Lopes		
4 832	**Por ônibus,** de Piúí a Guia Lopes, (REF. 1 898)	65	2 — 30
	A Iguatama		
4 833	**Por ônibus,** de Piúí a Iguatama, via Lagoa dos Martins (15), Perobas (30) e Cunhas (51)	69	2 — 20
	A Pains		
4 834	**Por automóvel,** de Piúí a Pains, via Pimenta (30), Lambarí (36), Caetés (43), Cruzeiro (47) e Veados (51)	54	2 — 30
	A Passos		
4 835	**Por ônibus,** de Piúí a aPassos, via Capitólio (24), S. José da Barra (42), S. Bento (78) e Usina Açucareira (104)	114	4 — 30

Número de ordem (REF)	ITINERÁRIOS E MEIOS DE TRANSPORTE	Extensão em km	Tempo médio gasto em viagem h—m
	A Capitólio		
4 836	**Por ônibus**, de Piuí a Capitólio	24	1 — 00
	A Perobas		
4 837	**Por ônibus**, de Piuí a Perobas, via Lagoa dos Martins (15)	30	1 — 10
	A Pimenta		
4 838	**Por automóvel**, de Piuí a Pimenta	30	1 — 20
	A Santo Hilário		
4 839	**A cavalo**, de Piuí a Santo Hilário (Capetinga)	42	7 — 30
4 840	**Por automóvel**, de Piuí a Santo Hilário (Capetinga), via Pimenta (30)	58	2 — 30
	230 — POÇOS DE CALDAS		
	A Belo Horizonte		
4 841	**Por ônibus**, de Poços de Caldas a Varginha, (REF. 4 450)	180	7 — 00
4 842	— **pela R.M.V.**, de Varginha a Belo Horizonte, (REF. 892)	635	21 — 45
	Total	**815**	**28 — 45**
4 843	**Por ônibus**, de Poços de Caldas a Machado, (REF. 4 453)	92	3 — 00
4 844	— **pela R.M.V.**, de Machado a Belo Horizonte, (REF. 1 143)	774	26 — 40
	Total	**866**	**29 — 40**
4 845	**Pela C.M.E.F.**, de Poços de Caldas a Campinas	204	5 — 50
4 846	— **pela C.P.E.F.**, de Campinas a Jundiaí	44	0 — 50
4 847	— **pela S.P.R.**, de Jundiaí a S. Paulo	61	1 — 05
4 848	— **pela E.F.C.B.**, de S. Paulo a Belo Horizonte, (REF. 1 057)	922	21 — 40
	Total	**1 231**	**29 — 25**
4 849	**Por automóvel**, de Poços de Caldas a Belo Horizonte, via Ponte do Rio Pardo (15), Campestre (45), Faz. da Pedra (58), Campinho (70), Machado (92), Papagáio (108), Paraguassú (128), Escaramuça (140), Elói Mendes (158), Buenos (168), Varginha (180), J. Urbano (195), Pinheiros (224), Nepomuceno (240), Lavras (275), Ijaeí (290), Macáia (292), Xavier (302), Bom Sucesso (315), Machados (332), Matinha (363), Oliveira (375), Japão (414), Paiol (421), Itaguara (446), Crucilândia (466), Bonfim (483), Brumadinho (514), Sarzêdo (536), Ibirité (547) e Barreiro (556)	572	18 — 30
4 850	**Pela PANAIR**, de Poços de Caldas a Belo Horizonte	353	1 — 10
	Ao Rio de Janeiro		
4 851	**Por ônibus**, de Poços de Caldas a Varginha, (REF. 4 450)	180	7 — 00
4 852	— **pela R.M.V.**, de Varginha a Cruzeiro, (REF. 899)	204	6 — 35
4 853	— **pela E.F.C.B.**, de Cruzeiro ao Rio, (REF. 159)	252	5 — 30
	Total	**636**	**19 — 05**
4 854	**Pela C.M.E.F.**, de Poços de Caldas a Campinas	204	5 — 50
4 855	— **pela C.P.E.F.**, de Campinas a Jundiaí	44	0 — 50
4 856	— **pela S.P.R.**, de Jundiaí a S. Paulo	61	1 — 05
4 857	— **pela E.F.C.B.**, de S. Paulo ao Rio, (REF. 282)	499	11 — 45
	Total	**808**	**19 — 30**
4 858	**Por automóvel**, de Poços de Caldas ao Rio, via Ponte do Rio Pardo (15), Campestre (45), Faz. da Pedra (58), Campinho (70), Machado (92), Papagáio (108), Paraguassú (128), Escaramuça (140), Elói Mendes (158), Buenos (168), Varginha (180), Palmela dos Coêlhos (218), Campanha (226), S. Bento (232), Cambuquira (246), Triângulo (257), Conceição do Rio Verde (283), Contendas (291), Caxambú (311), Boa Vista (326), Vidinha (332), Pouso Alto (341), Capivarí (348), Itamonte (359), Capelinha do Pieú (368), Registro do Picú (382), Queluz (403), Arêias (415) e daí pela rodovia S. Paulo—Rio	634	20 — 00
4 859	**Pela PANAIR**, de Poços de Caldas ao Rio	372	2 — 25

Número de ordem (REF)	ITINERÁRIOS E MEIOS DE TRANSPORTE	Extensão em km	Tempo médio gasto em viagem h—m
	A S. Paulo		
4 860	**Pela C.M.E.F.**, de Poços de Caldas a Campinas	204	5 — 50
4 861	— **pela C.P.E.F.**, de Campinas a Jundiaí	44	0 — 50
4 862	— **pela S.P.R.**, de Jundiaí a S. Paulo	61	1 — 05
	Total	309	7 — 45
4 863	**Por ônibus**, de Poços de Caldas a S. Paulo, via Cascata (20), Águas do Prata (35), Bairro Alegre (38), S. João da Boa Vista (46), Mogí-Guassú (110), Mogí-Mirim (117), Campinas (171) e Jundiaí (214)	280	6 — 30
4 864	**Pela PANAIR**, de Poços de Caldas a S. Paulo	200	1 — 05
	A Andradas		
4 865	**Pela C.M.E.F.**, de Poços de Caldas a S. João da Boa Vista	47	1 — 50
4 866	— **por ônibus**, de S. João da Boa Vista a Andradas, via Óleo (26) e Cocais (29)	36	1 — 30
	Total	83	3 — 20
4 867	**Por ônibus**, de Poços de Caldas a S. João da Boa Vista, via Cascata (20), Prata (35) e Bairro Alegre (38)	46	1 — 00
4 868	— **por ônibus**, de S. João da Boa Vista a Andradas, (REF. 4 866)	36	1 — 30
	Total	82	2 — 30
	A Botelhos		
4 869	**Por ônibus**, de Poços de Caldas a Botelhos, via Ponte do Rio Pardo (15)	35	1 — 20
	A Cambuquira		
4 870	**Por ônibus**, de Poços de Caldas a Varginha, (REF. 4 450)	180	7 — 00
4 871	— **por ônibus**, de Varginha a Cambuquira, via Palmela dos Coêlhos (38), Campanha (46) e S. Bento (52)	66	2 — 40
	Total	246	9 — 40
	A Campestre		
4 872	**Por ônibus**, de Poços de Caldas a Campestre, (REF. 4 467)	45	1 — 40
	A Caxambú		
4 873	**Por ônibus**, de Poços de Caldas a Varginha, (REF. 4 450)	180	7 — 00
4 874	— **por automóvel**, de Varginha a Caxambú, via Palmela dos Coêlhos (38), Campanha (46), S. Bento (52), Cambuquira (66), Triângulo (77), Conceição do Rio Verde (103) e Contendas (111)	131	3 — 30
	Total	311	10 — 30
	A Lambarí		
4 875	**Por ônibus**, de Poços de Caldas a Varginha, (REF. 4 450)	180	7 — 00
4 876	— **por ônibus**, de Varginha a Lambarí, via Palmela dos Coêlhos (38), Campanha (46), S. Bento (52), Cambuquira (66), Triângulo (77) e Nova Baden (92)	98	3 — 00
	Total	278	10 — 00
	A Parreiras		
4 877	**Por ônibus**, de Poços de Caldas a Parreiras, (REF. 1 162)	32	1 — 10
	A S. Lourenço		
4 878	**Por ônibus**, de Poços de Caldas a Varginha, (REF. 4 450)	180	7 — 00
4 879	— **por automóvel**, de Varginha a S. Lourenço, via Palmela dos Coêlhos (38), Campanha (46), S. Bento (52), Cambuquira (66), Triângulo (77), Conceição do Rio Verde (103), Contendas (111), Caxambú (131), Boa Vista (146) e Vidinha (152)	165	5 — 30
	Total	345	12 — 30

Número de ordem (REF)	ITINERÁRIOS E MEIOS DE TRANSPORTE	Extensão em km	Tempo médio gasto em viagem h—m
	231 — POMBA		
	A Belo Horizonte		
4 880	**Pela E.F.L.**, de Pomba a Juiz de Fora, via Guaraní (27) e Furtado de Campos (41)	108	5 — 00
4 881	— **pela E.F.C.B.**, de Juiz de Fora a Belo Horizonte	365	8 — 40
	Total	473	13 — 40
4 882	**Por automóvel**, de Pomba a Mercês	27	1 — 00
4 883	— **pela E.F.C.B.**, de Mercês a Belo Horizonte, (REF. 3 797)	373	10 — 30
	Total	400	11 — 30
4 884	**Por ônibus**, de Pomba a Juiz de Fora, (REF. 3 799)	76	3 — 20
4 885	— **por automóvel**, de Juiz de Fora a Belo Horizonte, (REF. 3 207)	327	9 — 30
	Total	403	12 — 50
	Ao Rio de Janeiro		
4 886	**Pela E.F.L.**, de Pomba ao Rio, via Guaraní (27), Furtado de Campos (41) e Três Rios (158)	283	11 — 30
4 887	**Por ônibus**, de Pomba a Juiz de Fora, (REF. 3 799)	76	3 — 20
4 888	— **por ônibus**, de Juiz de Fora ao Rio, (REF. 3 209)	213	6 — 00
	Total	289	9 — 20
	A Astolfo Dutra		
4 889	**Pela E.F.L.**, de Pomba a Astolfo Dutra, via Guaraní (27) e Ligação (68)	98	4 — 00
	A Guaraní		
4 890	**Pela E.F.L.**, de Pomba a Guaraní	27	1 — 15
	A Mercês		
4 891	**Por automóvel**, de Pomba a Mercês	27	1 — 00
	A Rio Novo		
4 892	**Pela E.F.L.**, de Pomba a Rio Novo, via Guaraní (27) e Furtado de Campos (41)	50	2 — 20
4 893	**Por automóvel**, de Pomba a Rio Novo, via Taboleiro (14)	38	1 — 30
	A Santos Dumont		
4 894	**Pela E.F.L.**, de Pomba a Juiz de Fora, (REF. 4 880)	108	5 — 00
4 895	— **pela E.F.C.B.**, de Juiz de Fora a Santos Dumont	49	1 — 10
	Total	157	6 — 10
4 896	**Por automóvel**, de Pomba a Mercês	27	1 — 00
4 897	— **pela E.F.C.B.**, de Mercês a Santos Dumont	57	3 — 00
	Total	84	4 — 00
	A Senador Firmino		
4 898	**Pela E.F.L.**, de Pomba a Ubá, via Guaraní (27) e Ligação (68)	74	3 — 30
4 899	— **por ônibus**, de Ubá a Senador Firmino, via Divino (18)	38	1 — 30
	Total	112	5 — 00
4 900	**Por ônibus**, de Pomba a Ubá, via Tocantins (31)	45	1 — 30
4 901	— **por ônibus**, de Ubá a Senador Firmino, (REF. 4 899)	38	1 — 30
	Total	83	3 — 00
	A Ubá		
4 902	**Pela E.F.L.**, de Pomba a Ubá, (REF. 4 898)	74	3 — 30
4 903	**Por ônibus**, de Pomba a Ubá, (REF. 4 900)	45	1 — 30

Número de ordem (REF)	ITINERÁRIOS E MEIOS DE TRANSPORTE	Extensão em km	Tempo médio gasto em viagem h—m
	A Pirauba		
4 904	**Pela E.F.L.**, de Pomba a Pirauba, via Guaraní (27)	43	2 — 20
4 905	**Por automóvel**, de Pomba a Pirauba	22	0 — 50
	A Silveirânia		
4 906	**Por automóvel**, de Pomba a Silveirânia	18	0 — 40
	A Taboleiro		
4 907	**Por ônibus**, de Pomba a Taboleiro	14	0 — 35
	232 — POMPÉU		
	A Belo Horizonte		
4 908	**Por ônibus**, de Pompéu a Belo Horizonte, via Pompéu Velho (20), Papagáios (47), Maravilhas (59), Sapecado (70), Ponte Santa Cruz (81), Cachoeira de Macacos (99), Salvador (105), Lajes (115), Chaves (125), Sete Lagoas (135), Prudente de Morais (145), Matozinhos (160), Pedro Leopoldo (170), Pindaré (181), Campanhã (197) e Venda Nova (204)	218	8 — 10
4 909	**Por ônibus**, de Pompéu á est. de Pompéu	17	0 — 40
4 910	— **pela R.M.V.**, da est. de Pompéu a Belo Horizonte, via Velho da Táipa (108) e Azurita (192)	271	12 — 50
	Total	**288**	**13 — 30**
4 911	**Por ônibus**, de Pompéu a Pitanguí, via Pompéu Velho (20), Papagáios (47) e Vargem Grande (55)	91	4 — 00
4 912	— **pela R.M.V.**, de Pitanguí a Belo Horizonte, (REF. 4 776)	164	7 — 00
	Total	**255**	**11 — 00**
	Ao Rio de Janeiro		
4 913	**Por ônibus**, de Pompéu á est. de Pompéu	17	0 — 40
4 914	— **pela R.M.V.**, da est. de Pompéu a Barbacena, via Velho da Táipa (108), Divinópolis (190), A. Mourão (343) e Campolide (533)	543	28 — 20
4 915	— **pela E.F.C.B.**, de Barbacena ao Rio	378	9 — 00
	Total	**938**	**38 — 00**
4 916	**Por ônibus**, de Pompéu á est. de Pompéu	17	0 — 40
4 917	— **pela R.M.V.**, da est. de Pompéu a Belo Horizonte, (REF. 4 910)	271	12 — 50
4 918	— **pela E.F.C.B.**, de Belo Horizonte ao Rio, (REF. 610)	640	14 — 35
	Total	**928**	**28 — 05**
4 919	**Por ônibus**, de Pompéu a Belo Horizonte, (REF. 4 908)	218	8 — 10
4 920	— **pela E.F.C.B.**, de Belo Horizonte ao Rio, (REF. 610)	640	14 — 35
	Total	**858**	**22 — 45**
	A Abaeté		
4 921	**Por ônibus**, de Pompéu a Abaeté, via est. de Pompéu (17)	58	2 — 30
	A Curvelo		
4 922	**Por ônibus**, de Pompéu a Sete Lagoas, via Pompéu Velho (20), Papagáios (47), Maravilhas (59), Ponte Santa Cruz (81), Cachoeira de Macacos (99), Salvador (105), Lajes (115) e Chaves (125)	135	5 — 00
4 923	— **pela E.F.C.B.**, de Sete Lagoas a Curvelo	113	3 — 45
	Total	**248**	**8 — 45**
4 924	**Por automóvel**, de Pompéu a Curvelo, via Buritisal (18), Retiro do Cahreo (28), Pôrto da Cachoeira (48) e Piedade do Bagre (60)	108	4 — 00

Número de ordem (REF)	ITINERÁRIOS E MEIOS DE TRANSPORTE	Extensão em km	Tempo médio gasto em viagem h—m
	A Martinho Campos		
4 925	**Por ônibus**, de Pompéu á est. de Pompéu	17	0 — 40
4 926	— **pela R.M.V.**, da est. de Pompéu a Martinho Campos	36	1 — 50
	Total	53	2 — 30
4 927	**Por automóvel**, de Pompéu a Martinho Campos, via Pôrto do Pará (15)	33	1 — 45
	A Morada		
4 928	**Por ônibus**, de Pompéu a Morada, via est. de Pompéu (17), Abaeté (58), Patos (82), Paineiras (93) e Biquinhas (111)	145	5 — 00
	A Pitanguí		
4 929	**Por ônibus**, de Pompéu a Pitanguí, (REF. 4 911)	91	4 — 00
4 930	**Por ônibus**, de Pompéu á est. de Pompéu	17	0 — 40
4 931	— **pela R.M.V.**, da est. de Pompéu a Pitanguí, via Velho da Táipa (108) e Água Suja (109)	112	5 — 20
	Total	129	6 — 00
	233 — PONTE NOVA		
	A Belo Horizonte		
4 932	**Pela E.F.C.B.**, de Ponte Nova a Belo Horizonte, (REF. 24)	252	10 — 00
4 933	**Por automóvel**, de Ponte Nova a Belo Horizonte, via Raza (7), Pontal (11), Rio Doce (32), D. Silvério (50), Alvinópolis (68), Caxambú (90), Bicas (102), Rio Piracicaba (105), Florália (123), Santa Bárbara (141), Barra Feliz (148), Barão de Cocais (153), Caeté (191), Mestre Caetano (204), Sabará (216) e Triângulo (223)	239	10 — 00
	Ao Rio de Janeiro		
4 934	**Pela E.F.L.**, de Ponte Nova ao Rio, via Ligação (145), Furtado de Campos (200) e Três Rios (317)	442	16 — 10
4 935	**Por ônibus**, de Ponte Nova a Ubá, via Váu-Assú (15), Teixeiras (37), Silvestre (46), Viçosa (53) e Barroso (71)	109	4 — 00
4 936	— **por ônibus**, de Ubá a Juiz de Fora, (REF. 2 534)	121	4 — 30
4 937	— **por ônibus**, de Juiz de Fora ao Rio, (REF. 3 209)	213	6 — 00
	Total	443	14 — 30
	A Barra Longa		
4 938	**Por ônibus**, de Ponte Nova a Barra Longa, (REF. 254)	39	1 — 30
	A D. Silvério		
4 939	**Pela E.F.L.**, de Ponte Nova a D. Silvério	64	3 — 00
4 940	**Por automóvel**, de Ponte Nova a D. Silvério, via Raza (7), Pontal (11) e Rio Doce (32)	50	2 — 00
	A Jequerí		
4 941	**Por ônibus**, de Ponte Nova a Jequerí, (REF. 35)	48	2 — 00
	A Mariana		
4 942	**Pela E.F.C.B.**, de Ponte Nova a Mariana	85	3 — 10
	A Piranga		
4 943	**Pela E.F.L.**, de Ponte Nova a Viçosa	57	1 — 55
4 944	— **por automóvel**, de Viçosa a Piranga, via Varginha (23) e Pôrto Firme (36)	72	3 — 00
	Total	129	4 — 55
4 945	**Por automóvel**, de Ponte Nova a Piranga, via Váu-Assú (15), Teixeiras (37) Silvestre (46), Viçosa (53), Varginha (76) e Pôrto Firme (89)	125	5 — 10

Número de ordem (REF)	ITINERÁRIOS E MEIOS DE TRANSPORTE	Extensão em km	Tempo médio gasto em viagem h—m
	A Rio Casca		
4 946	**Pela E.F.L.**, de Ponte Nova a Rio Casca	51	1 — 55
4 947	**Por ônibus**, de Ponte Nova a Rio Casca, via Usina Pião (11) e Piedade (34)	50	2 — 30
	A Teixeiras		
4 948	**Pela E.F.L.**, de Ponte Nova a Teixeiras	39	1 — 20
4 949	**Por ônibus**, de Ponte Nova a Teixeiras, via Váu-Assú (15) e Bom Jardim (25)	37	1 — 30
	A Amparo da Serra		
4 950	**Por ônibus**, de Ponte Nova a Amparo da Serra, via Usina Santa Helena (10)	24	1 — 20
	A Oratórios		
4 951	**Por ônibus**, de Ponte Nova a Oratórios, via Ripa (7)	19	0 — 45
	A Piedade da Ponte Nova		
4 952	**Por ônibus**, de Ponte Nova a Piedade, via Usina Pião (11)	34	1 — 30
	A Rio Doce		
4 953	**Por automóvel**, de Ponte Nova a Rio Doce, via Raza (7) e Pontal (11)	32	1 — 20
	A Santa Cruz do Escalvado		
4 954	**Por ônibus**, de Ponte Nova a Santa Cruz do Escalvado, via Usina Pião (11)	35	1 — 30
	A Urucânia		
4 955	**Por ônibus**, de Ponte Nova a Urucânia, via Usina Pião (11) e Cardoso (21)	24	1 — 20
	234 — PORTEIRINHA		
	A Belo Horizonte		
4 956	**Por automóvel**, de Porteirinha a Montes Claros, via Mocambinho (17), Riacho dos Machados (32), Entroncamento (43), Pulo (47), Estivinha (59), Barrocão (89) e Francisco Sá (129)	184	8 — 30
4 957	— **pela E.F.C.B.**, de Montes Claros a Belo Horizonte, (REF. 178)	540	17 — 35
	Total	**724**	**26 — 05**
	Ao Rio de Janeiro		
4 958	**Por automóvel**, de Porteirinha a Montes Claros, (REF. 4 956)	184	8 — 30
4 959	— **pela E.F.C.B.**, de Montes Claros ao Rio, (REF. 180)	1 116	32 — 35
	Total	**1 300**	**41 — 05**
	A Francisco Sá		
4 960	**Por automóvel**, de Porteirinha a Francisco Sá, via Mocambinho (17), Riacho dos Machados (32), Entroncamento (43), Pulo (47), Estivinha (59) e Barrocão (89)	129	5 — 00
	A Grão Mogol		
4 961	**Por automóvel**, de Porteirinha a Grão Mogol, via Mocambinho (17), Riacho dos Machados (32), Entroncamento (43), Pulo (47), Estivinha (59) e Barrocão (89)	149	6 — 30
	A Monte Azul		
4 962	**Por automóvel**, de Porteirinha a Monte Azul, via Morro Preto (30) e Mato Verde (46)	75	3 — 00

Número de ordem (REF)	ITINERÁRIOS E MEIOS DE TRANSPORTE	Extensão em km	Tempo médio gasto em viagem h—m
	A Rio Pardo de Minas		
4 963	**Por automóvel**, de Porteirinha a Rio Pardo de Minas, via Mocambinho (17), Riacho dos Machados (32), Entroncamento (43) e Peixe Bravo (95)	143	6 — 30
4 964	**A cavalo**, de Porteirinha a Rio Pardo de Minas, via Jatobá (24)	78	15 — 00
	A Gorutuba		
4 965	**Por automóvel**, de Porteirinha a Gorutuba	42	2 — 00
	A Riacho dos Machados		
4 966	**Por automóvel**, de Porteirinha a Riacho dos Machados, via Mocambinho (17)	32	1 — 30
	A Serranópolis		
4 967	**Por automóvel**, de Porteirinha a Serranópolis	24	1 — 15
4 968	**A cavalo**, de Porteirinha a Serranópolis	24	4 — 00
	235 — POTÉ		
	A Belo Horizonte		
4 969	**Por ônibus**, de Poté a Sucanga	13	0 — 40
4 970	— **pela E.F.B.M.**, de Sucanga a Teófilo Otoni	32	1 — 40
4 971	— **por ônibus**, de Teófilo Otoni a Governador Valadares, (REF. 70)	172	8 — 00
4 972	— **pela E.F.V.M.**, de Governador Valadares a Nova Era	211	6 — 55
4 973	— **pela E.F.C.B.**, de Nova Era a Belo Horizonte, (REF. 54)	185	6 — 10
	Total	**613**	**23 — 25**
	Ao Rio de Janeiro		
4 974	**Por ônibus**, de Poté a Sucanga	13	0 — 40
4 975	— **pela E.F.B.M.**, de Sucanga a Teófilo Otoni	32	1 — 40
4 976	— **por ônibus**, de Teófilo Otoni a Governador Valadares, (REF. 70)	172	8 — 00
4 977	— **pela E.F.V.M.**, de Governador Valadares a Nova Era	211	6 — 55
4 978	— **pela E.F.C.B.**, de Nova Era ao Rio, (REF. 57)	745	22 — 30
	Total	**1 173**	**39 — 45**
4 979	**Por ônibus**, de Poté a Sucanga	13	0 — 40
4 980	— **pela E.F.B.M.**, de Sucanga a Teófilo Otoni	32	1 — 40
4 981	— **por ônibus**, de Teófilo Otoni a Governador Valadares, (REF. 70)	172	8 — 00
4 982	— **pela E.F.V.M.**, de Governador Valadares a Vitória (Pedro Nolasco)	358	12 — 20
4 983	— **pela E.F.L.**, de Vitória ao Rio, (REF. 82)	639	22 — 05
	Total	**1 214**	**44 — 45**
4 984	**Por ônibus**, de Poté a Sucanga	13	0 — 40
4 985	— **pela E.F.B.M.**, de Sucanga a Teófilo Otoni	32	1 — 40
4 986	— **por ônibus**, de Teófilo Otoni a Governador Valadares, (REF. 70)	172	8 — 00
4 987	— **por ônibus**, de Governador Valadares a Caratinga, (REF. 2 365)	123	3 — 00
4 988	— **por ônibus**, de Caratinga a Muriaé, (REF. 1 360)	184	5 — 00
4 989	— **por ônibus**, de Muriaé ao Rio, (REF. 1 341)	327	8 — 00
	Total	**851**	**26 — 20**
	A Itambacurí		
4 990	**Por ônibus**, de Poté a Sucanga	13	0 — 40
4 991	— **pela E.F.B.M.**, de Sucanga a Teófilo Otoni	32	1 — 40
4 992	— **por ônibus**, de Teófilo Otoni a Itambacurí	39	1 — 30
	Total	**84**	**3 — 50**
4 993	**Por automóvel**, de Poté a Itambacurí, via Sucanga (13), Valão (19) e Teófilo Otoni (42)	81	3 — 45
	A Malacacheta		
4 994	**Por automóvel**, de Poté a Malacacheta	42	2 — 30

Número de ordem (REF)	ITINERÁRIOS E MEIOS DE TRANSPORTE	Extensão em km	Tempo médio gasto em viagem h—m
	A Novo Cruzeiro		
4 995	**Por ônibus,** de Poté a Sucanga	13	0 — 40
4 996	— **pela E.F.B.M.,** de Sucanga a Novo Cruzeiro	72	4 — 30
	Total	85	5 — 10
	A Teófilo Otoni		
4 997	**Por ônibus,** de Poté a Sucanga	13	0 — 40
4 998	— **pela E.F.B.M.,** de Sucanga a Teófilo Otoni	32	1 — 40
	Total	45	2 — 20
4 999	**Por automóvel,** de Poté a Teófilo Otoni, via Sucanga (13) e Valão (19)	42	2 — 20
	A Ladainha		
5 000	**Por ônibus,** de Poté a Sucanga	13	0 — 40
5 001	— **pela E.F.B.M.,** de Sucanga a Ladainha	32	1 — 45
	Total	45	2 — 25
5 002	**A cavalo,** de Poté a Ladainha	24	4 — 30
	A Valão		
5 003	**Por automóvel,** de Poté a Valão, via Sagrado Coração (15)	19	0 — 50
	236 — POUSO ALEGRE		
	A Belo Horizonte		
5 004	**Pela R.M.V.,** de Pouso Alegre a Belo Horizonte, (REF. 1 075)	846	29 — 25
5 005	**Pela R.M.V.,** de Pouso Alegre a Cruzeiro, (REF. 1 077)	254	7 — 55
5 006	— **pela E.F.C.B.,** de Cruzeiro a Belo Horizonte, (REF. 273)	676	20 — 30
	Total	930	28 — 25
5 007	**Por automóvel,** de Pouso Alegre a Belo Horizonte, via Pimentel (21), Silvianópolis (36), Retiro (56), Ponte Afonso Pena (67), S. Gonçalo do Sapucaí (88), D. Ferrão (97), Palmela dos Coêlhos (110), Varginha (148), J. Urbano (163), Pinhciros (192), Nepomuceno (208), Lavras (243), Ijací (258), Macáia (260), Xavier (270), Bom Sucesso (283), Machados (300), Matinha (331), Oliveira (343), Japão (382), Paiol (389), Itaguara (414), Crucilândia (434), Bonfim (451), Brumadinho (482), Sarzêdo (504), Ibirité (515) e Barreiro (524)	540	18 — 00
	Ao Rio de Janeiro		
5 008	**Pela R.M.V.,** de Pouso Alegre a Cruzeiro, (REF. 1 077)	254	7 — 55
5 009	— **pela E.F.C.B.,** de Cruzeiro ao Rio, (REF. 159)	252	5 — 30
	Total	506	13 — 25
5 010	**Por automóvel,** de Pouso Alegre ao Rio, via Pôrto Sapucaí (18), Santa Rita do Sapucaí (29), José Procópio (48), Alegre (55), Boa Vista (68), Itajubá (75), Zéca Fortes (91), Delfim Moreira (107), Piquête (137), Lorena (160) e daí pela rodovia S. Paulo—Rio	445	12 — 00
	A Borda da Mata		
5 011	**Pela R.M.V.,** de Pouso Alegre a Borda da Mata	29	0 — 50
5 012	**Por automóvel,** de Pouso Alegre a Borda da Mata, via Serra das Anhumas (13)	30	1 — 00
	A Cambuí		
5 013	**Por ônibus,** de Pouso Alegre a Cambuí, (REF. 878)	60	2 — 20
	A Catadupas		
5 014	**Por ônibus,** de Pouso Alegre a Catadupas, via Ponte do Itaim (14) e Batêias (21)	30	1 — 10

Número de ordem (REF)	ITINERÁRIOS E MEIOS DE TRANSPORTE	Extensão em km	Tempo médio gasto em viagem h—m
	A Paraisópolis		
5 015	**Por ônibus,** de Pouso Alegre a Paraisópolis, via Ponte do Itaim (14), Batêias (21), Catadupas (30) e Conceição dos Ouros (37)	55	2 — 30
5 016	**Pela R.M.V.,** de Pouso Alegre a Paraisópolis, via Piranguinho (68)	120	4 — 45
	A Santa Rita de Caldas		
5 017	**Pela R.M.V.,** de Pouso Alegre a Ouro Fino	60	2 — 20
5 018	— **por ônibus,** de Ouro Fino a Santa Rita de Caldas, (REF. 885)	39	2 — 00
	Total	**99**	**4 — 20**
5 019	**Por automóvel,** de Pouso Alegre a Santa Rita de Caldas, via Congonhal (18), Colônia Padre José Bento (34) e Ipuiuna (50)	71	2 — 20
	A Santa Rita do Sapucaí		
5 020	**Pela R.M.V.,** de Pouso Alegre a Santa Rita do Sapucaí	29	1 — 00
5 021	**Por ônibus,** de Pouso Alegre a Santa Rita do Sapucaí, via Pôrto Sapucaí (18)	29	1 — 20
	A Silvianópolis		
5 022	**Por ônibus,** de Pouso Alegre a Silvianópolis, via Pimentel (21)	36	1 — 20
	A Congonhal		
5 023	**Por ônibus,** de Pouso Alegre a Congonhal, via Malaquias (9)	18	0 — 40
	A Estiva		
5 024	**Por ônibus,** de Pouso Alegre a Estiva, via Cruz Alta (30)	36	1 — 30
	237 — POUSO ALTO		
	A Belo Horizonte		
5 025	**Pela R.M.V.,** de Pouso Alto a Belo Horizonte, (REF. 2 839)	711	24 — 45
5 026	**Pela R.M.V.,** de Pouso Alto a Cruzeiro	60	2 — 00
5 027	— **pela E.F.C.B.,** de Cruzeiro a Belo Horizonte, (REF. 273)	676	20 — 30
	Total	**736**	**22 — 30**
5 028	**Por automóvel,** dePouso Alto a Belo Horizonte, via Vidinha (9), Sengó (12), Boa Vista (15), Caxambú (30), Baependí (36), est. de Encruzilhada (46), Cruzília (60), Mindurí (102), Francisco Sales (127), Guabirobas (145), Cianita (181), Arantes (203), Ibertioga (236), Ponte Nova (268), Barbacena (278) e daí pela rodovia Rio—Belo Horizonte	507	14 — 30
	Ao Rio de Janeiro		
5 029	**Pela R.M.V.,** de Pouso Alegre a Cruzeiro	60	2 — 00
5 030	— **pela E.F.C.B.,** de Cruzeiro ao Rio, (REF. 159)	252	5 — 30
	Total	**312**	**7 — 30**
5 031	**Por ônibus,** de Pouso Alto ao Rio, via Capivarí (7), Itamonte (18), Capelinha do Picú (27), Registro do Picú (41), Queluz (62), Arêias (74) e daí pela rodovia S. Paulo—Rio	293	9 — 30
	A Baependí		
5 032	**Pela R.M.V.,** de Pouso Alto a Baependí, via Ibatuba (29)	59	2 — 20
5 033	**Por ônibus,** de Pouso Alto a Caxambú, via Vidinha (9), Sengó (12) e Boa Vista (15)	30	1 — 20
5 034	— **por automóvel,** de Caxambú a Baependí	6	0 — 10
	Total	**36**	**1 — 30**

Número de ordem (REF)	ITINERÁRIOS E MEIOS DE TRANSPORTE	Extensão em km	Tempo médio gasto em viagem h—m
	A Caxambú		
5 035	**Pela R.M.V.**, de Pouso Alto a Caxambú, via Ibatuba (29)	52	1 — 50
5 036	**Por ônibus**, de Pouso Alto a Caxambú, (REF. 5 053)	30	1 — 20
	A Ibatuba		
5 037	**Pela R.M.V.**, de Pouso Alto a Ibatuba	29	0 — 55
5 038	**Por automóvel**, de Pouso Alto a Ibatuba, via Vidinha (9), S. Lourenço (22) e Pôrto Alegre (31)	33	1 — 10
	A Itamonte		
5 039	**Por ônibus**, de Pouso Alto a Itamonte, (REF. 511)	18	0 — 40
	A Itanhandú		
5 040	**Pela R.M.V.**, de Pouso Alto a Itanhandú	13	0 — 25
5 041	**Por automóvel**, de Pouso Alto a Itanhandú, via Capivarí (7)	14	0 — 30
	A S. Lourenço		
5 042	**Pela R.M.V.**, de Pouso Alto a S. Lourenço	20	0 — 40
5 043	**Por ônibus**, de Pouso Alto a S. Lourenço, via Vidinha (9)	22	0 — 50
	A Silvestre Ferraz		
5 044	**Pela R.M.V.**, de Pouso Alto a Silvestre Ferraz, via Ibatuba (29)	44	1 — 50
5 045	**Por automóvel**, de Pouso Alto a Silvestre Ferraz, via Vidinha (9), S, Lourenço (22) e Palmela (25)	31	1 — 00
	A Virgínia		
5 046	**Por automóvel**, de Pouso Alto a Virgínia, (REF. 1 882)	26	0 — 50
	A Sant'Ana do Capivarí		
5 047	**Por ônibus**, de Pouso Alto a Sant'Ana do Capivarí	7	0 — 15
	238 — PRADOS		
	A Belo Horizonte		
5 048	**Por ônibus**, de Prados á est. de Prados	10	0 — 30
5 049	— **pela R.M.V.**, da est. de Prados a Barbacena, (REF. 2 021)	66	3 — 00
5 050	— **pela E.F.C.B.**, de Barbacena a Belo Horizonte	262	6 — 00
	Total	**338**	**9 — 30**
5 051	**Por automóvel**, de Prados a Belo Horizonte, via Encruzilhada (29), Carandaí (40) e daí pela rodovia Rio—Belo Horizonte	228	6 — 30
	Ao Rio de Janeiro		
5 052	**Por ônibus**, de Prados á est. de Prados	10	0 — 30
5 053	— **pela R.M.V.**, da est. de Prados a Barbacena, (REF. 2 021)	66	3 — 00
5 054	— **pela E.F.C.B.**, de Barbacena ao Rio	378	8 — 35
	Total	**454**	**12 — 05**
5 055	**Por automóvel**, de Prados ao Rio, via est. de Prados (10), Dores de Campos (16), Barroso (29), Caieiro (40), Faria (50), Barbacena (60) e daí pela rodovia Belo Horizonte—Rio	371	11 — 00
	A Barbacena		
5 056	**Por ônibus**, de Prados á est. de Prados	10	0 — 30
5 057	— **pela R.M.V.**, da est. de Prados a Barbacena, (REF. 2 021)	66	3 — 00
	Total	**76**	**3 — 30**

Número de ordem (REF)	ITINERÁRIOS E MEIOS DE TRANSPORTE	Extensão em km	Tempo médio gasto em viagem h—m
	A Carandaí		
5 058	**Por ônibus**, de Prados á est. de Prados	10	0 — 30
5 059	— **pela R.M.V.**, da est. de Prados a Barbacena, (REF. 2 021)	66	3 — 00
5 060	— **pela E.F.C.B.**, de Barbacena a Carandaí	41	0 — 55
	Total	**117**	**4 — 25**
5 061	**Por automóvel**, de Prados a Carandaí, via Encruzilhada (29)	40	1 — 45
	A Dores de Campos		
5 062	**Por ônibus**, de Prados á est. de Prados	10	0 — 30
5 063	— **por ônibus**, da est. de Prados a Dores de Campos	6	0 — 15
	Total	**16**	**0 — 45**
5 064	**A cavalo**, de Prados a Dores de Campos	12	2 — 00
	A Lagoa Dourada		
5 065	**A cavalo**, de Prados a Lagoa Dourada	21	4 — 00
5 066	**Por automóvel**, de Prados a Lagoa Dourada, via Alto do Convento (27)	50	2 — 00
	A Resende Costa		
5 067	**Por ônibus**, de Prados a Cesar de Pina, via Pinheiro Chagas (2)	18	0 — 40
5 068	— **por ônibus**, de Cesar Pina a Resende Costa, via Coroas (7)	24	1 — 20
	Total	**42**	**2 — 00**
5 069	**A cavalo**, de Prados a Resende Costa	28	5 — 00
	A S. João del Rei		
5 070	**Por ônibus**, de Prados a S. João del Rei, via Pinheiro Chagas (2), Cesar de Pina (18), Vila Santa Cruz (28) e Chagas Dória (30)	32	1 — 40
	A Tiradentes		
5 071	**Por ônibus**, de Prados á est. de Prados	10	0 — 30
5 072	— **pela R.M.V.**, da est. de Prados a Tiradentes	18	0 — 45
	Total	28	**1 — 15**
5 073	**Por automóvel**, de Prados a Tiradentes, via Pinheiro Chagas (2), Cesar de Pina (18), Vila Santa Cruz (28) e Córrego (30)	36	1 — 20
	A Coroas		
5 074	**Por ônibus**, de Prados a Cesar de Pina, via Pinheiro Chagas (2)	18	0 — 40
5 075	— **por ônibus**, de Cesar de Pina á Coroas	7	0 — 20
	Total	**25**	**1 — 00**
	239 — PRATA		
	A Belo Horizonte		
5 076	**Por ônibus**, de Prata a Uberaba, (REF. 1 168)	150	6 — 00
5 077	— **pela R.M.V.**, de Uberaba a Belo Horizonte, (REF. 340)	752	24 — 20
	Total	**902**	**30 — 20**
5 078	**Por automóvel**, de Prata a Belo Horizonte, via Encruzilhada (26), Patrimônio (66), Veríssimo (105), J. Baiano (119), Chuá (129), Uberaba (150) e daí pela rodovia Uberaba—Belo Horizonte	754	20 — 00
	Ao Rio de Janeiro		
5 079	**Por ônibus**, de Prata a Uberaba, (REF. 1 168)	150	6 — 00
5 080	— **pela R.M.V.**, de Uberaba a Barra Mansa, (REF. 348)	949	35 — 55
5 081	— **pela E.F.C.B.**, de Barra Mansa ao Rio, (REF. 298)	154	3 — 20
	Total	**1 253**	**45 — 15**

Número de ordem (REF)	ITINERÁRIOS E MEIOS DE TRANSPORTE	Extensão em km	Tempo médio gasto em viagem h — m
5 082	**Por ônibus**, de Prata a Uberaba, (REF. 1 168)	150	6 — 00
5 083	— **pela R.M.V.**, de Uberaba a Belo Horizonte, (REF. 340)	752	24 — 20
5 084	— **pela E.F.C.B.**, de Belo Horizonte ao Rio, (REF. 610)	640	14 — 35
	Total	1 542	44 — 55
5 085	**Por ônibus**, de Prata a Colômbia, via Encruzilhada (26), Boa Sorte (42), Pouso Alto (60), Pirajuba (85) e Planura (115)	118	4 — 00
5 086	— **pela C.P.E.F.**, de Colômbia a Jundiaí	506	11 — 55
5 087	— **pela S.P.R.**, de Jundiaí a S. Paulo	61	1 — 05
5 088	— **pela E.F.C.B.**, de S. Paulo ao Rio, (REF. 282)	499	11 — 45
	Total	1 184	28 — 45
	A Campina Verde		
5 089	**Por ônibus**, de Prata a Campina Verde	78	3 — 30
	A Campo Florido		
5 090	**Por ônibus**, de Prata a Pirajuba, via Encruzilhada (26), Boa Sorte (42) e Pouso Alto (60)	85	3 — 00
5 091	— **por ônibus**, de Pirajuba a Campo Florido	24	1 — 00
	Total	109	4 — 00
5 092	**Por automóvel**, de Prata a Campo Florido, via Encruzilhada (26) e Patrimônio (66)	102	3 — 30
	A Frutal		
5 093	**Por ônibus**, de Prata a Planura, via Encruzilhada (26), Boa Sorte (42), Pouso Alto (60) e Pirajuba (85)	115	3 — 45
5 094	— **por ônibus**, de Planura a Frutal	30	1 — 00
	Total	145	4 — 45
	A Ituiutaba		
5 095	**Por ônibus**, de Prata a Ituiutaba, via Ponte Douradinho (66)	102	3 — 30
5 096	**Por automóvel**, de Prata a Ituiutaba, via Ponte Douradinho (18) e Ponte S. Lourenço (48)	83	2 — 30
	A Toribatê		
5 097	**Por ônibus**, de Prata a Toribatê, via Ponte Venceslau Braz (30)	57	2 — 00
	A Uberlândia		
5 098	**Por ônibus**, de Prata a Uberlândia, via Jardinésia (33) e Miraporanga (66)	118	4 — 00
	A Veríssimo		
5 099	**Por ônibus**, de Prata a Veríssimo, via Encruzilhada (26) e Patrimônio (63)	105	3 — 30
	A Jardinésia		
5 100	**Por ônibus**, de Prata a Jardinésia	33	1 — 10
	A Patrimônio		
5 101	**Por ônibus**, de Prata a Patrimônio, via Encruzilhada (26)	66	2 — 30
	240 — PRATÁPOLIS		
	A Belo Horizonte		
5 102	**Pela C.M.E.F.**, de Pratápolis a Juréia, (REF. 1 465)	203	9 — 30
5 103	— **pela R.M.V.**, de Juréia a Belo Horizonte, (REF. 405)	792	27 — 40
	Total	995	37 — 10

Número de ordem (REF)	ITINERÁRIOS E MEIOS DE TRANSPORTE	Extensão em km	Tempo médio gasto em viagem h—m
5 104	**Pela C.M.E.F.**, de Pratápolis a Passos	45	1 — 35
5 105	— **por ônibus**, de Passos a Piūí, (REF. 192)	114	4 — 30
5 106	— **por ônibus**, de Piūí a Garças, (REF. 193)	72	2 — 30
5 107	— **pela R.M.V.**, de Garças a Belo Horizonte, (REF. 194)	298	9 — 10
	Total	**529**	**17 — 45**
5 108	**Por automóvel**, de Pratápolis a Belo Horizonte, via Itaú de Minas (20), Taguauna (35), Passos (44), Usina Açueareira (50), S. Bento(76), Barra (116), Capitólio (134), Piūí (158), Lagoa dos Martins (175), Perobas (188), Cunhas (209), Iguatama (227), Garças (230), Lagoa da Prata (268), Grotadas (285), Moema (304), Limeiras 327), Araujos (345), Perdigão (355), Costas (366), est. de S. Gonçalo (371), S. Gonçalo (377), Igaratinga (404), Antunes (412), Caetano Preto (419), Pará de Minas (429), Tavares (441), Florestal (456), Juatuba (469), Vianópolis (481), Betim (492) e Bernardo Monteiro (506)	527	17 — 00
	Ao Rio de Janeiro		
5 109	**Pela C.M.E.F.**, de Pratápolis a Juréia, (REF. 1 465)	203	9 — 30
5 110	— **pela R.M.V.**, de Juréia a Cruzeiro, (REF. 198)	361	13 — 50
5 111	— **pela E.F.C.B.**, de Cruzeiro ao Rio, (REF. 159)	252	5 — 30
	Total	**816**	**28 — 50**
	A Capetinga		
5 112	**Por ônibus**, de Pratápolis a Cássia	22	0 — 50
5 113	— **por ônibus**, de Cássia a Capetinga	18	0 — 40
	Total	**40**	**1 — 30**
	A Cássia		
5 114	**Por ônibus**, de Pratápolis a Cássia	22	0 — 50
	A Jacuí		
5 115	**Pela C.M.E.F.**, de Pratápolis a Passos	45	1 — 35
5 116	— **por ônibus**, de Passos a Jacuí, (REF. 4 517)	49	1 — 45
	Total	**94**	**3 — 20**
5 117	**Por automóvel**, de Pratápolis a Jacuí, via Itaú de Minas (20), Santa Cruz das Arêias (43) e Fortaleza (50)	68	2 — 30
	A Passos		
5 118	**Pela C.M.E.F.**, de Pratápolis a Passos	45	1 — 35
5 119	**Por ônibus**, de Pratápolis a Passos, via Itaú de Minas (20) e Taguauna (35)	44	2 — 00
	A S. Sebastião do Paraiso		
5 120	**Pela C.M.E.F.**, de Pratápolis a S. Sebastião do Paraiso	31	1 — 05
5 121	**Por ônibus**, de Pratápolis a S. Sebastião do Paraiso	28	1 — 00
	A Itaú de Minas		
5 122	**Pela C.M.E.F.**, de Pratápolis a Itaú de Minas	19	0 — 40
5 123	**Por ônibus**, de Pratápolis a Itaú de Minas	20	0 — 40
	241 — PRESIDENTE OLEGÁRIO		
	A Belo Horizonte		
5 124	**Por ônibus**, de Presidente Olegário a Patos de Minas	31	1 — 10
5 125	— **por ônibus**, de Patos de Minas a Catiara, (REF. 3 151)	93	3 — 30
5 126	— **pela R.M.V.**, de Catiara a Belo Horizonte, (REF. 1 429)	534	17 — 45
	Total	**658**	**22 — 25**
5 127	**Por ônibus**, de Presidente Olegário a Patos de Minas	31	1 — 10
5 128	— **por automóvel**, de Patos de Minas a Belo Horizonte, (REF. 3 154)	506	16 — 00
	Total	**537**	**17 — 10**

Número de ordem (REF)	ITINERÁRIOS E MEIOS DE TRANSPORTE	Extensão em km	Tempo médio gasto em viagem h—m
	Ao Rio de Janeiro		
5 129	**Por ônibus,** de Presidente Olegário a Patos de Minas	31	1 — 10
5 130	— **por ônibus,** de Patos de Minas a Catiara, (REF. 3 151)	93	3 — 30
5 131	— **pela R.M.V.,** de Catiara a Barra Mansa, (REF. 1 434)	731	29 — 20
5 132	— **pela E.F.C.B.,** de Barra Mansa ao Rio, (REF. 298)	154	3 — 20
	Total	1 009	37 — 20
5 133	**Por ônibus,** de Presidente Olegário a Patos de Minas	31	1 — 10
5 134	— **por ônibus,** de Patos de Minas a Catiara, (REF. 3 151)	93	3 — 30
5 135	— **pela R.M.V.,** de Catiara a Belo Horizonte, (REF. 1 429)	534	17 — 45
5 136	— **pela E.F.C.B.,** de Belo Horizonte ao Rio, (REF. 610)	640	14 — 35
	Total	1 298	37 — 00
	A Coromandel		
5 137	**Por ônibus,** de Presidente Olegário a Patos de Minas	31	1 — 10
5 138	— **por ônibus,** de Patos de Minas a Patrocínio, (REF. 4 534)	96	3 — 30
5 139	— **por ônibus,** de Patrocínio a Coromandel, (REF. 4 535)	84	3 — 00
	Total	211	7 — 40
	A João Pinheiro		
5 140	**Por ônibus,** de Presidente Olegário a João Pinheiro, via Ponte Firme (56), Entroncamento (86), Gameleira (91), Duas Lagoas (106) e Pôrto Brasil (110)	130	5 — 45
	A Paracatú		
5 141	**Por automóvel,** de Presidente Olegário a Paracatú, via Ponte Firme (56), Entroncamento (86), Gameleira (91), Duas Lagoas (106), Pôrto Pontal (157), e Córrego Rico (203)	221	9 — 00
	A Patos de Minas		
5 142	**Por ônibus,** de Presidente Olegário a Patos de Minas	31	1 — 10
	A S. Gonçalo do Abaeté		
5 143	**Por ônibus,** de Presidente Olegário a Patos de Minas	31	1 — 10
5 144	— **por automóvel,** de Patos de Minas a S. Gonçalo do Abaeté, (REF. 4 538)	136	6 — 00
	Total	167	7 — 10
5 145	**A cavalo,** de Presidente Olegário a S. Gonçalo do Abaeté	84	15 — 00
	A Lagamar		
5 146	**Por automóvel,** de Presidente Olegário a Lagamar	60	3 — 00
	A Ponte Firme		
5 147	**Por ônibus,** de Presidente Olegário a Ponte Firme	56	3 — 00
	242 — PRESIDENTE VARGAS (HOJE ITABIRA)		
	A Belo Horizonte		
5 148	**Por ônibus,** de Presidente Vargas a Santa Bárbara, via Chapada (25), S. Gonçalo do Rio Abáixo (40) e Vieiras (49)	64	3 — 00
5 149	— **pela E.F.C.B.,** de Santa Bárbara a Belo Horizonte, (REF. 2 238)	99	3 — 40
	Total	163	6 — 40
5 150	**Pela E.F.V.M.,** de Presidente Vargas a Nova Era, via Desembargador Drumond (37)	45	2 — 15
5 151	— **pela E.F.C.B.,** de Nova Era a Belo Horizonte, (REF. 54)	185	6 — 10
	Total	230	8 — 25

Número de ordem (REF)	ITINERÁRIOS E MEIOS DE TRANSPORTE	Extensão em km	Tempo médio gasto em viagem h—m
5 152	**Por ônibus**, de Presidente Vargas a Belo Horizonte, via Chapada (25), S. Gonçalo do Rio Abáixo (40), Vieiras (49), Santa Bárbara (64), Barra Feliz (71), Barão de Cocais (76), Rancho Novo (101), Caeté (114), Mestre Caetano (127), Sabará (139) e Triângulo (146)	162	7 — 00
	Ao Rio de Janeiro		
5 153	**Por ônibus**, de Presidente Vargas a Santa Bárbara, (REF. 5 148)	64	3 — 00
5 154	— **pela E.F.C.B.**, de Santa Bárbara ao Rio, (REF. 2 243)	659	19 — 20
	Total	723	22 — 20
5 155	**Pela E.F.V.M.**, de Presidente Vargas a Nova Era, (REF. 5 150)	45	2 — 15
5 156	— **pela E.F.C.B.**, de Nova Era ao Rio, (REF. 57)	745	22 — 30
	Total	790	24 — 45
	A Barão de Cocais		
5 157	**Por ônibus**, de Presidente Vargas a Barão de Cocais, via Chapada (25), S. Gonçalo do Rio Abáixo (40), Vieiras (49), Santa Bárbara (64) e Barra Feliz (71)	76	3 — 40
5 158	**Por ônibus**, de Presidente Vargas a Santa Bárbara, (REF. 5 148)	64	3 — 00
5 159	— **pela E.F.C.B.**, de Santa Bárbara a Barão de Cocais	10	0 — 25
	Total	74	3 — 25
	A Caeté		
5 160	**Por ônibus**, de Presidente Vargas a Santa Bárbara, (REF. 5 148)	64	3 — 00
5 161	— **pela E.F.C.B.**, de Santa Bárbara a Caeté	51	1 — 50
	Total	115	4 — 50
5 162	**Por ônibus**, de Presidente Vargas a Caeté, via Chapada (25), S. Gonçalo do Rio Abáixo (40), Vieiras (49), Santa Bárbara (64), Barra Feliz (71), Barão de Cocais (76) e Rancho Novo (101)	114	5 — 00
	A Jaboticatubas		
5 163	**Por ônibus**, de Presidente Vargas a Belo Horizonte, (REF. 5 152)	162	7 — 30
5 164	— **por ônibus**, de Belo Horizonte a Jaboticatubas, (REF. 1 034)	82	3 — 10
	Total	244	10 — 40
	A Nova Era		
5 165	**Pela E.F.V.M.**, de Presidente Vargas a Nova Era, (REF. 5 150)	45	2 — 15
5 166	**Por automóvel**, de Presidente Vargas a Nova Era, via Capoeirana (23) e Perdões (30)	42	2 — 00
	A Rio Piracicaba		
5 167	**Pela E.F.V.M.**, de Presidente Vargas a Nova Era, (REF. 5 150)	45	2 — 15
5 168	— **pela E.F.C.B.**, de Nova Era a Rio Piracicaba	43	2 — 20
	Total	88	4 — 35
5 169	**Por ônibus**, de Presidente Vargas a Santa Bárbara, (REF. 5 148)	64	3 — 00
5 170	— **pela E.F.C.B.**, de Santa Bárbara a Rio Piracicaba	43	1 — 45
	Total	107	4 — 45
5 171	**Por automóvel**, de Presidente Vargas a Rio Piracicaba, via Capoeirana (23), Perdões (30), Nova Era (42) e João Monlevade (61)	76	3 — 00
	A Santa Bárbara		
5 172	**Por ônibus**, de Presidente Vargas a Santa Bárbara, (REF. 5 148)	64	3 — 00
	A Santa Maria de Itabira		
5 173	**Por ônibus**, de Presidente Vargas a Santa Maria, via Pedreira (13)	34	1 — 30
	A Ipoema		
5 174	**Por automóvel**, de Presidente Vargas a Ipoema	32	1 — 00

Número de ordem (REF)	ITINERÁRIOS E MEIOS DE TRANSPORTE	Extensão em km	Tempo médio gasto em viagem h—m
	A Senhora do Carmo		
5 175	**A cavalo**, de Presidente Vargas a Senhora do Carmo	36	6 — 00
	243 — RAUL SOARES		
	A Belo Horizonte		
5 176	**Pela E.F.L.**, de Raul Soares a Ponte Nova	92	3 — 35
5 177	**— pela E.F.C.B.**, de Ponte Nova a Belo Horizonte, (REF. 24)	252	10 — 00
	Total	**344**	**13 — 35**
5 178	**Por automóvel**, de Raul Soares a Belo Horizonte, via S. Pedro dos Ferros (21), Óculo Pequeno (28), Rio Casca (46), Piedade (62), Escalvado (73), Rio Doce (85), D. Silvério (103), Alvinópolis (121), Caxambú (143), Rio Piracicaba (158), Florália (176), Santa Bárbara (196), Barra Feliz (201), Barão de Cocais (206), Caeté (244), Mestre Caetano (257), Sabará (269), e Triângulo (276)	292	11 — 45
	Ao Rio de Janeiro		
5 179	**Pela E.F.L.**, de Raul Soares ao Rio, via Ponte Nova (92), Ligação (237), Furtado de Campos (292) e Três Rios (409)	534	19 — 45
	A Abre Campo		
5 180	**Pela E.F.L.**, de Raul Soares a S. Pedro dos Ferros	13	0 — 30
5 181	**— por ônibus**, de S. Pedro dos Ferros a Abre Campo, (REF. 2 092)	26	1 — 00
	Total	**39**	**1 — 30**
5 182	**Por automóvel**, de Raul Soares a Abre Campo, via Granada (17) e Matipó (35)	58	2 — 00
5 183	**Por automóvel**, de Raul Soares a Abre Campo, via S. Pedro dos Ferros (21) e Barroso (29)	47	1 — 30
	A Bom Jesús do Galho		
5 184	**Pela E.F.L.**, de Raul Soares a Bom Jesús do Galho	46	2 — 50
	A Caratinga		
5 185	**Pela E.F.L.**, de Raul Soares a Caratinga	98	5 — 30
	A Manhuassú		
5 186	**Por ônibus**, de Raul Soares a Manhuassú, via Granada (17), Matipó (35), Entroncamento (48), Santo Amaro (60) e Realeza (68)	85	4 — 20
	A Matipó		
5 187	**Por ônibus**, de Raul Soares a Matipó, via Granada (17)	35	2 — 00
	A S. Domingos do Prata		
5 188	**Pela E.F.L.**, de Raul Soares a D. Silvério, via Ponte Nova (92)	156	6 — 30
5 189	**— por ônibus**, de D. Silvério a S. Domingos do Prata, (REF. 2 017)	48	2 — 00
	Total	**204**	**8 — 30**
5 190	**Por automóvel**, de Raul Soares a S. Domingos do Prata, via S. Pedro dos Ferros (21), Óculo Pequeno (38), Rio Casca (46), Jurumirim (67), Lagoa Grande (78), Ponte Governador Valadares (86), Goiabal (106), Juirassú (121), Barro Preto (131) e Vargem Linda (139)	153	6 — 00
	A S. Pedro dos Ferros		
5 191	**Pela E.F.L.**, de Raul Soares a S. Pedro dos Ferros	13	0 — 30
5 192	**Por automóvel**, de Raul Soares a S. Pedro dos Ferros	21	1 — 00

Número de ordem (REF)	ITINERÁRIOS E MEIOS DE TRANSPORTE	Extensão em km	Tempo médio gasto em viagem h—m
	A Bicuiba		
5 193	**Por automóvel,** de Raul Soares a Bicuíba	19	0 — 50
	A Vermelho Novo		
5 194	**Pela E.F.L.,** de Raul Soares a Vermelho Novo	25	1 — 10
5 195	— **por automóvel,** de Vermelho Velho a Vermelho Novo	12	0 — 30
	Total	**37**	**1 — 40**
	244 — RECREIO		
	A Belo Horizonte		
5 196	**Pela E.F.L.,** de Recreio a Três Rios, via Volta Grande (39), M. Barreto (58) e Pôrto Novo (67)	131	4 — 35
5 197	— **pela E.F.C.B.,** de Três Rios a Belo Horizonte	442	10 — 35
	Total	**573**	**15 — 10**
5 198	**Pela E.F.L.,** de Recreio a Ponte Nova, via Vista Alegre (22) e Ligação (101)	246	10 — 00
5 199	— **pela E.F.C.B.,** de Ponte Nova a Belo Horizonte, (REF. 24)	252	10 — 00
	Total	**498**	**20 — 00**
5 200	**Por ônibus,** de Recreio a Juiz de Fora, via Virgens (10), Palmeiras (13), Leopoldina (26), Onça (32), Tebas (42), Argirita (59), Maripá (85), Guarará (98), Bicas (102), Passo da Pátria (123) e Retiro (138)	145	5 — 20
5 201	— **pela E.F.C.B.,** de Juiz de Fora a Belo Horizonte	365	8 — 40
	Total	**510**	**14 — 00**
5 202	**Por ônibus,** de Recreio a Juiz de Fora, (REF. 5 200)	145	5 — 20
5 203	— **por automóvel,** de Juiz de Fora a Belo Horizonte, (REF. 3 207)	327	9 — 30
	Total	**472**	**14 — 50**
	Ao Rio de Janeiro		
5 204	**Pela E.F.L.,** de Recreio ao Rio, via Volta Grande (39), M. Barreto (58), Pôrto Novo (67) e Três Rios (131)	256	9 — 50
5 205	**Por ônibus,** de Recreio a Juiz de Fora, (REF. 5 200)	145	5 — 20
5 206	— **por ônibus,** de Juiz de Fora ao Rio, (REF. 3 209)	213	6 — 00
	Total	**358**	**11 — 20**
5 207	**Por automóvel,** de Recreio ao Rio, via Abaiba (11), S. Martinho (24), Providência (27), Trimonte (34), Volta Grande (50), Antônio Carlos (65), Além Paraiba (76), Pôrto Novo (78), Sapucáia (104), Anta (114), Areal (166) e Petrópolis (200)	272	9 — 00
	A Laranjal		
5 208	**Pela E.F.L.,** de Recreio a Palma, via Cisneiros (20)	29	1 — 00
5 209	— **por ônibus,** de Palma a Laranjal	22	0 — 45
	Total	**51**	**1 — 45**
5 210	**Por automóvel,** de Recreio a Laranjal, via Virgens (10) e Campo Limpo (17)	30	1 — 00
	A Leopoldina		
5 211	**Pela E.F.L.,** de Recreio a Leopoldina, via Vista Alegre (22)	34	1 — 30
5 212	**Por ônibus,** de Recreio a Leopoldina, via Virgens (10) e Palmeiras (13)	26	1 — 00
	A Palma		
5 213	**Pela E.F.L.,** de Recreio a Palma, (REF. 5 208)	29	1 — 00
5 214	**Por automóvel,** de Recreio a Palma, via Angaturama (11), Itapirussú (16) e Cisneiros (21)	31	1 — 10

Número de ordem (REF)	ITINERÁRIOS E MEIOS DE TRANSPORTE	Extensão em km	Tempo médio gasto em viagem h—m
	A Pirapetinga		
5 215	**Pela E.F.L.**, de Recreio a Pirapetinga, via Volta Grande (39)	71	2 — 55
5 216	**Por ônibus**, de Recreio a Pirapetinga, (REF. 3 401)	30	1 — 15
	A Volta Grande		
5 217	**Pela E.F.L.**, de Recreio a Volta Grande	39	1 — 25
5 218	**Por automóvel**, de Recreio a Volta Grande, via Abaiba (11), S. Martinho (24), Providência (27) e Trimonte (34)	50	2 — 00
	A Angaturama		
5 219	**Pela E.F.L.**, de Recreio a Angaturama	12	0 — 20
5 220	**Por automóvel**, de Recreio a Angaturama	11	0 — 25
	A Conceição da Boa Vista		
5 221	**Por ônibus**, de Recreio a Conceição da Boa Vista	5	0 — 15
	245 — RESENDE COSTA		
	A Belo Horizonte		
5 222	**Por ônibus**, de Resende Costa a S. João del Rei, via Coroas (17), Cesar de Pina (24) e Vila Santa Cruz (34)	38	1 — 30
5 223	— **pela R.M.V.**, de S. João del Rei a Barbacena, via Campolide (86)	97	3 — 30
5 224	— **pela E.F.C.B.**, de Barbacena a Belo Horizonte	262	6 — 00
	Total	**397**	**11 — 00**
5 225	**Por automóvel**, de Resende Costa a Belo Horizonte, via Curralinho (15), João Ribeiro (42), Mamonas (54), S. Braz do Suassuí (60), Conselheiro Lafaiete (84) e daí pela rodovia Rio—Belo Horizonte	223	7 — 00
5 226	**Por automóvel**, de Resende Costa a João Ribeiro, via Curralinho (15) e Crasto (34)	42	2 — 00
5 227	— **por ônibus**, de João Ribeiro a Jeceaba	21	1 — 00
5 228	— **pela E.F.C.B.**, de Jeceaba a Belo Horizonte	136	3 — 10
	Total	**199**	**6 — 10**
	Ao Rio de Janeiro		
5 229	**Por ônibus**, de Resende Costa a S. João del Rei, (REF. 5 222)	38	1 — 30
5 230	— **pela R.M.V.**, de S. João del Rei a Barbacena, (REF. 5 223)	97	3 — 30
5 231	— **pela E.F.C.B.**, de Barbacena ao Rio	378	8 — 35
	Total	**513**	**13 — 35**
5 232	**Por ônibus**, de Resende Costa a S. João del Rei, (REF. 5 222)	38	1 — 30
5 233	— **por ônibus**, de S. João del Rei a Barbacena, via Chagas Dória (2), Vila Santa Cruz (4), Córrego (6), Tiradentes (12), Elvas (22), Pitangueiras (33), Barroso (44), Caieiro (55) e Faria (65)	75	2 — 30
5 234	— **por ônibus**, de Barbacena ao Rio, (REF. 559)	311	9 — 00
	Total	**424**	**13 — 00**
	A Bom Sucesso		
5 235	**Por ônibus**, de Resende Costa a S. João del Rei, (REF. 5 222)	38	1 — 30
5 236	— **pela R.M.V.**, de S. João del Rei a Bom Sucesso, via A. Mourão (104)	117	4 — 05
	Total	**155**	**5 — 35**
5 237	**Por automóvel**, de Resende Costa a Bom Sucesso, via Coroas (17), Cesar de Pina (24), S. João del Rei (38), est. de Ibitutinga (52), Santa Rita do Rio Abáixo (57) e S. Tiago (96)	138	6 — 00
	A João Ribeiro		
5 238	**Por automóvel**, de Resende Costa a João Ribeiro, (REF. 5 225)	42	— 00

Número de ordem (REF)	ITINERÁRIOS E MEIOS DE TRANSPORTE	Extensão em km	Tempo médio gasto em viagem h—m
	A Lagoa Dourada		
5 239	**A cavalo,** de Resende Costa a Lagoa Dourada	24	4 — 00
	A Passa Tempo		
5 240	Por **automóvel,** de Resende Costa a Passa Tempo, via Hildebrando Clark (31) e Jacarandira (35)	51	2 — 00
	A Prados		
5 241	Por **ônibus,** de Resende Costa a Cesar de Pina, via Coroas (17)	24	1 — 20
5 242	— por **ônibus,** de Cesar de Pina a Prados, via Pinheiro Chagas (16)	18	0 — 40
	Total	42	2 — 00
5 245	**A cavalo,** de Resende Costa a Prados	28	5 — 00
	A S. João del Rei		
5 244	Por **ônibus,** de Resende Costa a S. João del Rei, (REF. 5 222)	38	1 — 30
	A Jacarandira		
5 245	Por **automóvel,** de Resende Costa a Jacarandira, via Hildebrando Clark (31)	35	1 — 20
	246 — RESPLENDOR		
	A Belo Horizonte		
5 246	**Pela E.F.V.M.,** de Resplendor a Nova Era	325	12 — 00
5 247	— **pela E.F.C.B.,** de Nova Era a Belo Horizonte, (REF. 54)	185	6 — 10
	Total	**510**	**18 — 10**
5 248	Por **automóvel,** de Resplendor a Belo Horizonte, via Aldeamento (11), Tabauna (39), Limoeiro (50), Assaraí (61), Barra da Figueira (75), Pocrane (87), Ipanema (117), S. Geraldo (143), Santa Filomena (147), Sant'Ana do Manhuassú (177), Simonésia (187), Manhuassú (213), Santo Amaro (238), Matipó (263), Abre Campo (286), Rio Casca (337), Piedade (353), Escalvado (364), Rio Doce (376), D. Silvério (404), Alvinópolis (412), Rio Piracicaba (449), Florália (467), Santa Bárbara (485), Barra Feliz (492), Barão de Cocais (503), Caeté (535), Mestre Caetano (548) e Sabará (560)	583	22 — 30
	Ao Rio de Janeiro		
5 249	**Pela E.F.V.M.,** de Resplendor a Nova Era	325	12 — 00
5 250	— **pela E.F.C.B.,** de Nova Era ao Rio, (REF. 57)	745	22 — 30
	Total	**1 070**	**34 — 30**
5 251	**Pela E.F.V.M.,** de Resplendor a Vitória (Pedro Nolasco)	245	8 — 25
5 252	— **pela E.F.L.,** de Vitória ao Rio, (REF. 82)	639	22 — 05
	Total	884	**30 — 30**
5 253	**Pela E.F.V.M.,** de Resplendor a Vitória (Pedro Nolasco)	245	8 — 25
5 254	— **pela Nav. Marítima,** de Vitória ao Rio	659	24 — 00
	Total	904	**32 — 25**
	Aimorés		
5 255	**Pela E.F.V.M.,** de Resplendor a Aimorés	37	1 — 10
5 256	Por **automóvel,** de Resplendor a Aimorés, via Aldeiamento (11), Tabauna (39) e Capa Bode (58)	74	3 — 15
	A Conselheiro Pena		
5 257	**Pela E.F.V.M.,** de Resplendor a Conselheiro Pena	32	1 — 05

Número de ordem (REF)	ITINERÁRIOS E MEIOS DE TRANSPORTE	Extensão em km	Tempo médio gasto em viagem h—m
	A Ipanema		
5 258	**Pela E.F.V.M.,** de Resplendor a Aimorés	37	1 — 10
5 259	**— por automóvel,** de Aimorés a Ipanema, (REF. 102)	113	5 — 00
	Total	150	6 — 10
5 260	**Por automóvel,** de Resplendor a Ipanema, via Aldeiamento (11), Tabauna (39), Limoeiro (50), Assaraí (61), Barra da Figueira (75) e Procrane (87)	117	4 — 30
	A Mantena		
5 261	**Pela E.F.V.M.,** de Resplendor a Conselheiro Pena	32	1 — 05
5 262	**— por automóvel,** de Conselheiro Pena a Mantena, (REF. 1 739)	95	4 — 00
	Total	127	5 — 05
	A Bom Pastor		
5 263	**A cavalo,** de Resplendor a Bom Pastor	36	6 — 30
	A Ême		
5 264	**Por automóvel,** de Resplendor a Ême	24	1 — 20
5 265	**A cavalo,** de Resplendor a Ême	24	4 — 30
	A Ituêta		
5 266	**Pela E.F.V.M.,** de Resplendor a Ituêta	16	0 — 30
	247 — RIO CASCA		
	A Belo Horizonte		
5 267	**Pela E.F.L.,** de Rio Casca a Ponte Nova	51	1 — 55
5 268	**— pela E.F.C.B.,** de Ponte Nova a Belo Horizonte, (REF. 24)	252	10 — 00
	Total	303	11 — 55
5 269	**Por automóvel,** de Rio Casca a Belo Horizonte, via Piedade (16), Escalvado (27), Soberbo (36), Rio Doce (39), D. Silverio (57), Alvinópolis (75), Caxambú (97), Rio Piracicaba (112), Florália (130), Santa Bárbara (148), Barra Feliz (155), Barão de Cocais (160), Caeté (198), Mestre Caetano (211), Sabará (223) e Triângulo (230)	246	10 — 00
	Ao Rio de Janeiro		
5 270	**Pela E.F.L.,** de Rio Casca ao Rio, via Ponte Nova (51), Ligação (196), Furtado de Campos (251) e Três Rios (368)	493	18 — 30
	A Abre Campo		
5 271	**Pela E.F.L.,** de Rio Casca a S. Pedro dos Ferros	28	1 — 00
5 272	**— por ônibus,** de S. Pedro dos Ferros a Abre Campo, (REF. 2 032)	26	1 — 00
	Total	54	2 — 00
5 273	**Por automóvel,** de Rio Casca a Abre Campo, via Óculo Pequeno (18), S. Pedro dos Ferros (25) e Barroso (33)	51	2 — 00
	A D. Silvério		
5 274	**Pela E.F.L.,** de Rio Casca a D. Silvério, via Ponte Nova (51)	115	4 — 55
5 275	**Por automóvel,** de Rio Casca a D. Silvério, via Piedade (16), Escalvado (27), Soberbo (36) e Rio Doce (39)	57	2 — 30
	A Jequerí		
5 276	**Pela E.F.L.,** de Rio Casca a Ponte Nova	51	1 — 55
5 277	**— por ônibus,** de Ponte Nova a Jequerí, (REF. 35)	48	2 — 00
	Total	99	3 — 55

Número de ordem (REF)	ITINERÁRIOS E MEIOS DE TRANSPORTE	Extensão em km	Tempo médio gasto em viagem h—m
5 278	**Por ônibus**, de Rio Casca a Ponte Nova, via Piedade (16) e Usina Pião (39)	50	2 — 30
5 279	— **por ônibus**, de Ponte Nova a Jequerí, (REF. 35)	48	2 — 00
	Total	98	4 — 30
	A Ponte Nova		
5 280	**Pela E.F.L.**, de Rio Casca a Ponte Nova	51	1 — 55
5 281	**Por ônibus**, de Rio Casca a Ponte Nova, (REF. 5 278)	50	2 — 30
	A S. Domingos do Prata		
5 282	**Pela E.F.L.**, de Rio Casca a D. Silvério, via Ponte Nova (51)	115	4 — 55
5 283	— **por ônibus**, de D. Silvério a S. Domingos do Prata, (REF. 2 017)	48	2 — 00
	Total	163	6 — 55
5 284	**Por automóvel**, de Rio Casca a S. Domingos do Prata, via Jurumirim (21), Lagoa Grande (32), Ponte Governador Valadares (40), Goiabal (60), Juirassú (75), Barro Preto (85) e Vargem Linda (93)	107	4 — 00
	A S. Pedro dos Ferros		
5 285	**Pela E.F.L.**, de Rio Casca a S. Pedro dos Ferros	28	1 — 30
5 286	**Por automóvel**, de Rio Casca a S. Pedro dos Ferros, via Óculo Pequeno (18)	25	1 — 00
	A Jurumirim		
5 287	**Por automóvel**, de Rio Casca a Jurumirim	21	0 — 40
	A Santo Antônio do Grama		
5 288	**Por ônibus**, de Rio Casca a Santo Antônio do Grama	22	0 — 50
	248 — RIO ESPERA		
	A Belo Horizonte		
5 289	**Por ônibus**, de Rio Espera a Conselheiro Lafaiete, via Lamim (9), Carrapicho (24), Catauá (39) e S. Vicente (53)	66	4 — 00
5 290	— **pela E.F.C.B.**, de Conselheiro Lafaiete a Belo Horizonte	178	4 — 00
	Total	244	8 — 00
5 291	**Por automóvel**, de Rio Espera a Belo Horizonte, via Lamim (9), Carrapicho (24), Catauá (39), S. Vicente (53), Conselheiro Lafaiete (66) e daí pela rodovia Rio—Belo Horizonte	205	7 — 00
	Ao Rio de Janeiro		
5 292	**Por ônibus**, de Rio Espera a Conselheiro Lafaiete, (REF. 5 289)	66	4 — 00
5 293	— **pela E.F.C.B.**, de Conselheiro Lafaiete ao Rio	463	10 — 30
	Total	529	14 — 30
5 294	**Por automóvel**, de Rio Espera ao Rio, via Lamim (9), Carrapicho (24), Catauá (39), S. Vicente (53), Conselheiro Lafaiete (66) e daí pela rodovia Belo Horizonte—Rio	467	13 — 00
	A Alto Rio Doce		
5 295	**Por automóvel**, de Rio Espera a Alto Rio Doce, via Cipotânea (34)	52	2 — 40
5 296	**A cavalo**, de Rio Espera a Alto Rio Doce, via Missionário (20)	30	6 — 00
	A Carandaí		
5 297	**Por ônibus**, de Rio Espera a Conselheiro Lafaiete, (REF. 5 289)	66	4 — 00
5 298	— **pela E.F.C.B.**, de Conselheiro Lafaiete a Carandaí	43	0 — 55
	Total	109	4 — 55
5 299	**A cavalo**, de Rio Espera a Carandaí	48	9 — 00

Número de ordem (REF)	ITINERÁRIOS E MEIOS DE TRANSPORTE	Extensão em km	Tempo médio gasto em viagem h—m
	A Conselheiro Lafaiete		
5 300	**Por ônibus,** de Rio Espera a Conselheiro Lafaiete, (REF. 5 289)	66	4 — 00
	A Piranga		
5 301	**Por ônibus,** de Rio Espera a Piranga, via Cedro (12) e Piraguara (24)	42	2 — 00
	A Lamim		
5 302	**Por ônibus,** de Rio Espera a Lamim	9	0 — 25
	249 — RIO NOVO		
	A Belo Horizonte		
5 303	**Pela E.F.L.,** de Rio Novo a Juiz de Fora	58	2 — 30
5 304	— **pela E.F.C.B.,** de Juiz de Fora a Belo Horizonte	365	8 — 40
	Total	423	11 — 10
5 305	**Por ônibus,** de Rio Novo a Juiz de Fora, via Goianá (13), Ferreira Laje (19), Água Limpa (28), J. Ferreira (39) e Grama (49)	58	2 — 00
5 306	— **por automóvel,** de Juiz de Fora a Belo Horizonte, (REF. 3 207)	327	9 — 30
	Total	385	11 — 30
	Ao Rio de Janeiro		
5 307	**Pela E.F.L.,** de Rio Novo ao Rio, via Furtado de Campos (9) e Três Rios (126)	251	10 — 05
5 308	**Por ônibus,** de Rio Novo a Juiz de Fora, (REF. 5 305)	58	2 — 00
5 309	— **por ônibus,** de Juiz de Fora ao Rio, (REF. 3 209)	213	6 — 00
	Total	271	8 — 00
	A Guaraní		
5 310	**Pela E.F.L.,** de Rio Novo a Guaraní, via Furtado de Campos (9)	22	1 — 00
5 311	**A cavalo,** de Rio Novo a Guaraní, via Unha de Gato (11)	25	1 — 00
	A Juiz de Fora		
5 312	**Pela E.F.L.,** de Rio Novo a Juiz de Fora	58	2 — 30
5 313	**Por ônibus,** de Rio Novo a Juiz de Fora, (REF. 5 305)	58	2 — 00
	A Pomba		
5 314	**Pela E.F.L.,** de Rio Novo a Pomba, via Furtado de Campos (9) e Guaraní (22)	50	2 — 20
5 315	**Por automóvel,** de Rio Novo a Pomba, via Taboleiro (24)	38	1 — 30
	A Santos Dumont		
5 316	**Pela E.F.L.,** de Rio Novo a Juiz de Fora	58	2 — 30
5 317	— **pela E.F.C.B.,** de Juiz de Fora a Santos Dumont	49	1 — 10
	Total	107	3 — 40
5 318	**Por ônibus,** de Rio Novo a Juiz de Fora, (REF. 5 305)	58	2 — 00
5 319	— **por ônibus,** de Juiz de Fora a Santos Dumont, (REF. 3 224)	49	1 — 25
	Total	107	3 — 25
	A S. João Nepomuceno		
5 320	**Pela E.F.L.,** de Rio Novo a S. João Nepomuceno, via Furtado de Campos (9)	23	1 — 25
5 321	**Por ônibus,** de Rio Novo a S. João Nepomuceno, via Faz. da Cachoeira (15)	25	1 — 00
	A Goianá		
5 322	**Pela E.F.L.,** de Rio Novo a Goianá	10	0 — 20
5 323	**Por ônibus,** de Rio Novo a Goianá	13	0 — 25

Número de ordem (REF)	ITINERÁRIOS E MEIOS DE TRANSPORTE	Extensão em km	Tempo médio gasto em viagem h—m
	A Piáu		
5 324	**Pela E.F.L.**, de Rio Novo a Água Limpa (Cel. Pacheco)	22	0 — 50
5 325	— **por ônibus**, de Água Limpa a Piáu, via Ponte do Cláudio (5)	13	0 — 35
	Total	**35**	**1 — 25**
5 326	**Por ônibus**, de Rio Novo a Água Limpa, via Goianá (13) e Ferreira Laje (19)	28	0 — 50
5 327	— **por ônibus**, de Água Limpa a Piáu, (REF. 5 325)	13	0 — 35
	Total	**41**	**1 — 25**
	250 — RIO PARANAIBA		
	A Belo Horizonte		
5 328	**Por ônibus**, de Rio Paranaiba a Barra do Funchal, via Guarda dos Ferreiros (32), S. Gotardo (45) e Campos (68)	76	2 — 45
5 329	— **pela R.M.V.**, de Barra do Funchal a Belo Horizonte, (REF. 1 431)	335	14 — 25
	Total	**411**	**17 — 10**
5 330	**Por ônibus**, de Rio Paranaiba a Belo Horizonte, via Guarda dos Ferreiros (32), S. Gotardo (45), Campos (68), Barra do Funchal (76), Melo Viana (97), Entroncamento (143), Pedra do Chumbo (157), Moema (174), Limeira (197), Araujos (215), Perdigão (225), Costas (236), est. de S. Gonçalo (241), S. Gonçalo (247), Igaratinga (274), Antunes (282), Caetano Preto (289), Pará de Minas (299), Tavares (311), Florestal (324), Juatuba (339), Vianópolis (351), Betim (362) e Bernardo Monteiro (376)	397	12 — 00
	Ao Rio de Janeiro		
5 331	**Por ônibus**, de Rio Paranaiba a Barra do Funchal, (REF. 5 328)	76	2 — 45
5 332	— **pela R.M.V.**, de Barra do Funchal a Belo Horizonte, (REF. 1 431)	335	14 — 25
5 333	— **pela E.F.C.B.**, de Belo Horizonte ao Rio, (REF. 610)	640	14 — 35
	Total	**1 051**	**31 — 45**
5 334	**Por ônibus**, de Rio Paranaiba a Guarda dos Ferreros	32	1 — 10
5 335	— **por ônibus**, de Guarda dos Ferreiros a Campos Altos, via Entroncamento (8) e S. Jerônimo dos Poções (37)	58	2 — 30
5 336	— **pela R.M.V.**, de Campos Altos a Barra Mansa, (REF. 1 229)	610	24 — 50
5 337	— **pela E.F.C.B.**, de Barra Mansa ao Rio, (REF. 298)	154	3 — 20
	Total	**854**	**31 — 50**
	A Campos Altos		
5 338	**Por ônibus**, de Rio Paranaiba a Guarda dos Ferreiros, (REF. 5 334)	32	1 — 10
5 339	— **por ônibus**, de Guarda dos Ferreiros a Campos Altos, (REF. 5 335)	58	2 — 30
	Total	**90**	**3 — 40**
	A Carmo do Paranaiba		
5 340	**Por ônibus**, de Rio Paranaiba a Carmo do Paranaiba	34	1 — 20
	A Ibiá		
5 341	**Por automóvel**, de Rio Paranaiba a Ibiá, via Guarda dos Ferreiros (32), Entroncamento (40) e Paraiso (73)	91	3 — 00
	A Patrocínio		
5 342	**Por ônibus**, de Rio Paranaiba a Carmo do Paranaiba	34	1 — 20
5 343	— **por ônibus**, de Carmo do Paranaiba a Catiara	60	2 — 10
5 344	— **pela R.M.V.**, de Catiara a Patrocínio	61	2 — 15
	Total	**155**	**5 — 45**
5 345	**Por automóvel**, de Rio Paranaiba a Patrocínio, via Carmo do Paranaiba (34), Sant'Ana (80), Guimarânia (104) e Serra Negra (108)	134	4 — 30
	A S. Gotardo		
5 346	**Por ônibus**, de Rio Paranaiba a S. Gotardo, via Guarda dos Ferreiros (32)	45	1 — 30

Número de ordem (REF)	ITINERÁRIOS E MEIOS DE TRANSPORTE	Extensão em km	Tempo médio gasto em viagem h—m
	A Tiros		
5 347	**Por ônibus,** de Rio Paranaiba a S. Gotardo, (REF. 5 346)	45	1 — 30
5 348	— **por ônibus,** de S. Gotardo a Tiros, (REF. 1 445)	52	2 — 00
	Total	97	3 — 30
	A Arapuá]		
5 349	**Por automóvel,** de Rio Paranaiba a Arapuá	36	1 — 10
	251 — RIO PARDO DE MINAS		
	A Belo Horizonte		
5 350	**Por automóvel,** de Rio Pardo de Minas a Montes Claros, via Peixe Bravo (48), Entroncamento (100), Pulo (104), Estivinha (116), Barrocão (146) e Francisco Sá (186)	241	10 — 00
5 351	— **pela E.F.C.B.,** de Montes Claros a Belo Horizonte, (REF. 178)	540	17 — 35
	Total	781	27 — 35
	Ao Rio de Janeiro		
5 352	**Por automóvel,** de Rio Pardo de Minas a Montes Claros, (REF. 5 350)	241	10 — 00
5 353	— **pela E.F.C.B.,** de Montes Claros ao Rio, (REF. 180)	1 116	32 — 35
	Total	1 357	42 — 35
	A Espinosa		
5 354	**Por automóvel,** de Rio Pardo de Minas a Espinosa, via Peixe Bravo (48), Entroncamento (100), Riacho dos Machados (111), Mocambinho (126), Porteirinha (143), Morro Preto (173), Mato Verde (189), Monte Azul (218), Dourados (228) e Bonita (244)	249	10 — 00
5 355	**A cavalo,** de Rio Pardo de Minas a Espinosa, via Montezuma (60)	115	22 — 00
	A Monte Azul		
5 356	**Por automóvel,** de Rio Pardo de Minas a Monte Azul, via Peixe Bravo (48), Entroncamento (100), Riacho dos Machados (111), Mocambinho (126), Porteirinha (143), Morro Preto (173) e Mato Verde (189)	218	9 — 00
5 357	**A cavalo,** de Rio Pardo de Minas a Monte Azul, via S. João Bonito (62)	92	17 — 30
	A Porteirinha		
5 358	**Por automóvel,** de Rio Pardo de Minas a Porteirinha, via Peixe Bravo (48), Entroncamento (100), Riacho dos Machados (111) e Mocambinho (126)	143	6 — 30
5 359	**A cavalo,** de Rio Pardo de Minas a Porteirinha, via Jatobá	78	15 — 00
	A Salinas		
5 360	**Por automóvel,** de Rio Pardo de Minas a Salinas, via Encruzilhada (84) e Água Branca (62)	104	4 — 00
5 361	**A cavalo,** de Rio Pardo de Minas a Salinas	94	18 — 00
	A S. João do Paraiso		
5 362	**Por automóvel,** de Rio Pardo de Minas a S. João do Paraiso, via Indaiabira(54)	96	4 — 30
5 363	**A cavalo,** de Rio Pardo de Minas a S. João do Paraiso, via Indaiabira (54)	96	18 — 00
	A Indaiabira		
5 364	**Por automóvel,** de Rio Pardo de Minas a Indaiabira	54	2 — 30
	A Montezuma		
5 365	**Por automóvel,** de Rio Pardo de Minas a Montezuma	60	3 — 00

Número de ordem (REF)	ITINERÁRIOS E MEIOS DE TRANSPORTE	Extensão em km	Tempo médio gasto em viagem h—m
	252 — RIO PIRACICABA		
	A Belo Horizonte		
5 366	**Pela E.F.C.B.**, de Rio Piracicaba a Belo Horizonte, via Sabará (119) e General Carneiro (127)	142	4 — 55
5 367	**Por automóvel**, de Rio Piracicaba a Belo Horizonte, via Florália (18), Santa Bárbara (36), Barra Feliz (43), Barão de Cocais (48), Rancho Novo (73), Caeté (86), Mestre Caetano (99), Siderúrgica (108), Sabará (111) e Triângulo (118)	134	4 — 40
	Ao Rio de Janeiro		
5 368	**Pela E.F.C.B.**, de Rio Piracicaba ao Rio, via Sabará (119), Burnier (204) e J. Murtinho (224)	702	21 — 15
5 369	**Por automóvel**, de Rio Piracicaba ao Rio, via Florália (18), Santa Bárbara (36) Barra Feliz (43), Barão de Cocais (48), Rancho Novo (73), Caeté (86), Mestre Caetano (99), Siderúrgica (108), Sabará (111), Triângulo (118), Nova Lima (128) e daí pela rodovia Belo Horizonte—Rio	642	17 — 00
	A Alvinópolis		
5 370	**Por ônibus**, de Rio Piracicaba a Alvinópolis, via Bicas (3) e Caxambú (15)	37	1 — 40
	A Nova Era		
5 371	**Pela E.F.C.B.**, de Rio Piracicaba a Nova Era	43	2 — 20
5 372	**Por automóvel**, de Rio Piracicaba a Nova Era, via João Monlevade (15)	34	1 — 30
	A Presidente Vargas		
5 373	**Pela E.F.C.B.**, de Rio Piracicaba a Nova Era	43	2 — 20
5 374	— **pela E.F.V.M.**, de Nova Era a Presidente Vargas, (REF. 4 121	45	2 — 15
	Total	88	4 — 35
5 375	**Pela E.F.C.B.**, de Rio Piracicaba a Santa Bárbara	43	1 — 45
5 376	— **por ônibus**, de Santa Bárbara a Presidente Vargas, via Vieiras (15), S.Gonçalo do Rio Abáixo (24) e Chapada (39)	64	3 — 00
	Total	107	4 — 45
5 377	**Por automóvel**, de Rio Piracicaba a Presidente Vargas, via João Monlevade (15), Nova Era (34), Perdões (46) e Capoeirana (53)	76	3 — 00
	A Santa Bárbara		
5 378	**Pela E.F.C.B.**, de Rio Piracicaba a Santa Bárbara	43	1 — 45
5 379	**Por automóvel**, de Rio Piracicaba a Santa Bárbara, via Florália (18)	36	1 — 20
	A S. Domingos do Prata		
5 380	**Pela E.F.C.B.**, de Rio Piracicaba a João Monlevade	14	0 — 45
5 381	— **por ônibus**, de João Monlevade a S. Domingos do Prata	26	1 — 00
	Total	40	1 — 45
5 382	**Por automóvel**, de Rio Piracicaba a S. Domingos do Prata, via João Monlevade (15)	41	1 — 40
	253 — RIO PRETO		
	A Belo Horizonte		
5 383	**Pela E.F.C.B.**, de Rio Preto a Belo Horizonte, via Marquês de Valença (31) e Afonso Arinos (91)	510	19 — 00
5 384	**Por automóvel**, de Rio Preto a Belo Horizonte, via Santa Delfina (13), Barreado (30), Pôrto das Flores (42), Matias Barbosa (90) e daí pela rodovia Rio—Belo Horizonte	438	12 — 00

Número de ordem (REF)	ITINERÁRIOS E MEIOS DE TRANSPORTE	Extensão em km	Tempo médio gasto em viagem h—m
	Ao Rio de Janeiro		
5 385	**Pela E.F.C.B.**, de Rio Preto ao Rio, via Marquês de Valença (31), Juparanã (56) e Barra do Piraí (80)	196	6 — 00
5 386	**Por automóvel**, de Rio Preto ao Rio, via Rio Bonito (28), Marquês de Valença (36), Barra do Piraí (135), Paulo de Frontin (145), Paracambí (155), Km. 58 da rodovia Rio—S. Paulo (167)	225	7 — 00
	A Bom Jardim de Minas		
5 387	**Pela E.F.C.B.**, de Rio Preto a Santa Rita do Jacutinga	37	1 — 45
5 388	— **pela R.M.V.**, de Santa Rita do Jacutinga a Bom Jardim de Minas	42	1 — 55
	Total	79	3 — 40
	A Juiz de Fora		
5 389	**Pela E.F.C.B.**, de Rio Preto a Juiz de Fora, via Marquês de Valença (31) e Afonso Arinos (91)	145	5 — 00
5 390	**Por automóvel**, de Rio Preto a Juiz de Fora, via Santa Delfina (13), Barreado (30), Pôrto das Flores (42), Asilo (66), Ibitiguara (80), Cotegipe (90) e Matias Barbosa (98)	119	3 — 20
	A Liberdade		
5 391	**Pela E.F.C.B.**, de Rio Preto a Santa Rita do Jacutinga	37	1 — 45
5 392	— **pela R.M.V.**, de Santa Rita do Jacutinga a Liberdade, via Bom Jardim de Minas (42)	64	3 — 05
	Total	101	4 — 50
	A Lima Duarte		
5 393	**Pela E.F.C.B.**, de Rio Preto a Lima Duarte, via Marquês de Valença (31), Afonso Arinos (91) e Benfica (158)	209	7 — 00
5 394	**Por automóvel**, de Rio Preto a Lima Duarte, via Conceição do Monte Verde (12), Santa Bárbara do Monte Verde (24), Orvalho (48) e Manejo (58)	66	2 — 30
5 395	**A cavalo**, de Rio Preto a Lima Duarte, via S. Sebastião do Monte Alegre (40)	52	10 — 00
	A Santa Rita de Jacutinga		
5 396	**Pela E.F.C.B.**, de Rio Preto a Santa Rita de Jacutinga	37	1 — 45
	A Santa Bárbara do Monte Verde		
5 397	**Por automóvel**, de Rio Preto a Santa Bárbara do Monte Verde, via Conceição do Monte Alegre (12)	24	1 — 00
	A S. Sebastião do Barreado		
5 398	**Por automóvel**, de Rio Preto a S. Sebastião do Barreado, via Santa Delfina (13)	30	1 — 15
	254 — RIO VERMELHO		
	A Belo Horizonte		
5 399	**Por automóvel**, de Rio Vermelho a Sêrro, via Granja Esplanada (23), Casa de Telha (42), Santo Antônio do Itambé (66) e Padilha (86)	90	4 — 00
5 400	— **por ônibus**, de Sêrro a Belo Horizonte, (REF. 1 283)	267	11 — 30
	Total	357	15 — 30
5 401	**A cavalo**, de Rio Vermelho a Diamantina, via Serra do Gavião (30)	92	16 — 30
5 402	— **pela E.F.C.B.**, de Diamantina a Belo Horizonte, (REF. 1 280)	424	16 — 00
	Total	516	32 — 30
	Ao Rio de Janeiro		
5 403	**Por automóvel**, de Rio Vermelho a Sêrro, (REF. 5 399)	90	4 — 00
5 404	— **por ônibus**, de Sêrro a Belo Horizonte, (REF. 1 283)	267	11 — 30
5 405	— **pela E.F.C.B.**, de Belo Horizonte ao Rio, (REF. 610)	640	14 — 35
	Total	997	30 — 05

Número de ordem (REF)	ITINERÁRIOS E MEIOS DE TRANSPORTE	Extensão em km	Tempo médio gasto em viagem h—m
5 406	**A cavalo**, de Rio Vermelho a Diamantina, (REF. 5 401)	96	16 — 30
5 407	— **pela E.F.C.B**, de Diamantina ao Rio, (REF. 1 285)	1 000	31 — 00
	Total	1 096	47 — 30
	A Diamantina		
5 408	**Por automóvel**, de Rio Vermelho a Sêrro, (REF. 5 399)	90	4 — 00
5 409	— **por ônibus**, de Sêrro a Diamantina, (REF. 1 619)	112	5 — 00
	Total	202	9 — 00
5 410	**A cavalo**, de Rio Vermelho a Diamantina, (REF. 5 401)	92	16 — 30
	A Itamarandiba		
5 411	**A cavalo**, de Rio Vermelho a Itamarandiba	72	14 — 00
	A Sabinópolis		
5 412	**Por automóvel**, de Rio Vermelho a Sabinópolis, via Granja Esplanada (18), Mãe dos Homens (37) e Euxenita (54)	72	3 — 00
	A S. João Evangelista		
5 413	**Por automóvel**, de Rio Vermelho a S. João Evangelista, via Granja Esplanada (23), Mãe dos Homens (37), Euxenita (54), Sabinópolis (72), Guanhães(97), Correntinho (123) e Jurema (130)	139	6 — 00
5 414	**A cavalo**, de Rio Vermelho a S. João Evangelista	64	12 — 00
	A Sêrro		
5 415	**Por automóvel**, de Rio Vermelho a Sêrro, (REF. 5 399)	90	4 — 00
	A Mãe dos Homens		
5 416	**Por automóvel**, de Rio Vermelho a Mãe dos Homens, via Granja Esplanada (23)	37	1 — 30
5 417	**A cavalo**, de Rio Vermelho a Mãe dos Homens	30	5 — 00
	A Pedra Menina		
5 418	**A cavalo**, de Rio Vermelho a Pedra Menina	36	1 — 30
	255 — RUBIM		
	A Belo Horizonte		
5 419	**Por automóvel**, de Rubim a Montes Claros, via Almenara (40), Curráis (66), Pedra Grande (82), Pedra Azul (150), Pajeú (192), Salinas (306), Água Branca (348), Peixe Bravo (390), Entroncamento (442), Estivinha (458), Barrocão (498) e Francisco Sá (528)	583	25 — 00
5 420	— **pela E.F.C.B.**, de Montes Claros a Belo Horizonte, (REF. 178)	540	17 — 35
	Total	1 123	42 — 35
	Ao Rio de Janeiro		
5 421	**Por automóvel**, de Rubim a Montes Claros, (REF. 5 419)	583	25 — 00
5 422	— **pela E.F.C.B.**, de Montes Claros ao Rio, (REF. 180)	1 116	32 — 35
	Total	1 699	57 — 35
	A Águas Formosas		
5 423	**A cavalo**, de Rubim a Águas Formosas, via Rio do Prado (36)	114	20 — 00
	A Almenara		
5 424	**Por automóvel**, de Rubim a Almenara	40	1 — 45
	A Jacinto		
5 425	**Por automóvel**, de Rubim a Jacinto, via Almenara (40)	100	4 — 30
5 426	**A cavalo**, de Rubim a Jacinto	48	8 — 30

Número de ordem (REF)	ITINERÁRIOS E MEIOS DE TRANSPORTE	Extensão em km	Tempo médio gasto em viagem h—m
	A Jequitinhonha		
5 427	**Por automóvel,** de Rubim a Jequitinhonha, via Rio do Prado (36), Felizburgo (66) e Joaíma (108)	138	6 — 00
5 428	**A cavalo,** de Rubim a Jequitinhonha	61	10 — 30
	A Rio do Prado		
5 429	**Por automóvel,** de Rubim a Rio do Prado	36	1 — 45
5 430	**A cavalo,** de Rubim a Rio do Prado	36	6 — 00
	256 — SABARÁ		
	A Belo Horizonte		
5 431	**Pela E.F.C.B.,** de Sabará a Belo Horizonte, via General Carneiro (8)	22	0 — 45
5 432	**Por ônibus,** de Sabará a Belo Horizonte, via Triângulo (7) e Taquaril (14)	23	0 — 40
	Ao Rio de Janeiro		
5 433	**Pela E.F.C.B.,** de Sabará ao Rio, via Burnier (84) e J. Murtinho (105)	582	15 — 15
5 434	**Por automóvel,** de Sabará ao Rio, via Triângulo (7), Nova Lima (17) e daí pela rodovia Belo Horizonte-Rio	531	13 — 00
	A Caeté		
5 435	**Pela E.F.C.B.,** de Sabará a Caeté	25	1 — 05
5 436	**Por ônibus,** de Sabará a Caeté, via Siderúrgica (3) e Mestre Caetano (12)	25	0 — 50
	A Nova Lima		
5 437	**Pela E.F.C.B.,** de Sabará a Raposos	12	0 — 20
5 438	**— pela E.F.M.V.,** de Raposos a Nova Lima	9	0 — 30
	Total	**21**	**0 — 50**
5 439	**Por automóvel,** de Sabará a Nova Lima, via Triângulo (7) e Cruz dos Pobres (13)	17	0 — 30
	A Santa Luzia		
5 440	**Pela E.F.C.B.,** de Sabará a Santa Luzia, via General Carneiro (8)	28	1 — 40
5 441	**Por ônibus,** de Sabará a Belo Horizonte, (REF. 5 432)	23	0 — 40
5 442	**— por ônibus,** de Belo Horizonte a Santa Luzia, (REF. 654)	28	0 — 50
	Total	**51**	**1 — 30**
	A Marzagânia		
5 443	**Pela E.F.C.B.,** de Sabará a Marzagânia, via General Carneiro (8)	11	0 — 40
	A Mestre Caetano		
5 444	**Pela E.F.C.B.,** de Sabará a Mestre Caetano	10	0 — 35
5 445	**Por ônibus,** de Sabará a Mestre Caetano, via Siderúrgica (3)	12	0 — 25
	257 — SABINÓPOLIS		
	A Belo Horizonte		
5 446	**Por ônibus,** de Sabinópolis a Belo Horizonte, via Guanhães (25), Senhora do Pôrto (53), Jacaré (57), Guaraní (83), Carmésia (95), Goiabas (103), Morro do Pilar (138), Entroncamento (175), Palácio (177), Vacaria (198), Cipó (204), Jatobá (214), Almeidas (232), Ponte Raul Soares (258), Campinho (265), Lagoa Santa (267), Vespasiano (278) e Venda Nova (298)	312	9 — 50

Número de ordem (REF)	ITINERÁRIOS E MEIOS DE TRANSPORTE	Extensão em km	Tempo médio gasto em viagem h—m
	Ao Rio de Janeiro		
5 447	**Por ônibus**, de Sabinópolis a Belo Horizonte, (REF. 5 446)	312	9 — 50
5 448	— **pela E.F.C.B.**, de Belo Horizonte, ao Rio, (REF. 610)	640	14 — 35
	Total	**952**	**24 — 25**
	A D. Joaquim		
5 449	**Por automóvel**, de Sabinópolis a D. Joaquim, via Guanhães (25) e Senhora do Pôrto (53)	79	3 — 20
	A Guanhães		
5 450	**Por ônibus**, de Sabinópolis a Guanhães	25	1 — 20
	A Rio Vermelho		
4 451	**Por automóvel**, de Sabinópolis a Rio Vermelho, via Euxenita (18), Mãe dos Homens (35) e Granja Esplanada (49)	72	3 — 00
	A S. João Evangelista		
5 452	**Por ônibus**, de Sabinópolis a Guanhães	25	1 — 20
5 453	— **por ônibus**, de Guanhães a S. João Evangelista, (REF. 2 410)	42	2 — 00
	Total	**67**	**3 — 20**
5 454	**A cavalo**, de Sabinópolis a S. João Evangelista	45	8 — 30
	A Sêrro		
5 455	**Por automóvel**, de Sabinópolis a Sêrro, via Euxenita (18), Mãe dos Homens (35), Granja Esplanada (49), Casa de Telha (68), Santo Antônio do Itambé (92) e Padilha (112)	116	5 — 30
5 456	**A cavalo**, de Sabinópolis a Sêrro	42	8 — 00
	A Euxenita		
5 457	**Por automóvel**, de Sabinópolis a Euxenita	18	0 — 40
5 458	**A cavalo**, de Sabinópolis a Euxenita	18	3 — 00
	A Paulistas		
5 459	**Por automóvel**, de Sabinópolis a Paulistas, via Euxenita (18)	46	2 — 30
5 460	**A cavalo**, de Sabinópolis a Paulistas	42	8 — 00
	A Quilombo		
5 461	**A cavalo**, de Sabinópolis a Quilombo	24	4 — 00
	258 — SACRAMENTO		
	A Belo Horizonte		
5 462	**Por ônibus**, de Sacramento a Araxá, via Camurça (11), Ponte do Rio Araguarí (18), Alpercatas (37) Anteros (40) e Poções (69)	90	3 — 20
5 463	— **pela R.M.V.**, de Araxá a Belo Horizonte, (REF. 386)	566	18 — 15
	Total	**656**	**21 — 35**
5 464	**Por ônibus**, de Sacramento á est. de Sacramento	14	0 — 30
5 465	— **pela C.M.E.F.**, da est. de Sacramento a Uberaba	91	3 — 05
5 466	— **pela R.M.V.**, de Uberaba a Belo Horizonte, (REF. 340)	752	24 — 20
	Total	**857**	**27 — 55**

Número de ordem (REF)	ITINERÁRIOS E MEIOS DE TRANSPORTE	Extensão em km	Tempo médio gasto em viagem h—m
5 467	**Por automóvel,** de Sacramento a Belo Horizonte, via Camurça (11), Ponte do Rio Araguarí (18), Alpercatas (37), Anteros (40), Poções (69), Araxá (90), Tamanduapava (105), Ibiá (150), Paraiso (168), Guarda dos Ferreiros (209) S. Gotardo (222), Campos (245), Barra do Funchal (253), Melo Viana (274), Pedra do Chumbo (334), Moema (351), Limeira (374), Araujos (392), Perdigão (402), Costas (413), est. de S. Gonçalo (418), S Gonçalo (424), Igaratinga (451), Antunes (459), Caetano Preto (465), Pará de Minas (475), Tavares (488), Florestal (501), Juatuba (515), Vianópolis (528), Betim (539) e Bernardo Monteiro (553)	574	17 — 00
	Ao Rio de Janeiro		
5 468	**Por ônibus,** de Sacramento a Araxá, (REF. 5 462)	90	3 — 20
5 469	— **pela R.M.V.,** de Araxá a Barra Mansa, (REF. 389)	763	29 — 45
5 470	— **pela E.F.C.B.,** de Barra Mansa ao Rio, (REF. 298)	154	3 — 20
	Total	**1 007**	**36 — 25**
5 471	**Por ônibus,** de Sacramento á est. de Sacramento	14	0 — 30
5 472	— **pela C.M.E.F.,** da est. de Sacramento a Campinas	514	16 — 45
5 473	— **pela C.P.E.F.,** de Campinas a Jundiaí	44	0 — 50
5 474	— **pela S.P.R.,** de Jundiaí a S. Paulo	61	1 — 05
5 475	— **pela E.F.C.B.,** de S. Paulo ao Rio, (REF. 282)	499	11 — 45
	Total	**1 132**	**30 — 55**
	A Araxá		
5 476	**Por ônibus,** de Sacramento a Araxá, (REF. 5 462)	90	3 — 20
5 477	**Por ônibus,** de Sacramento á est. de Sacramento	14	0 — 30
5 478	— **pela C.M.E.F.,** da est. de Sacramento a Uberaba	91	3 — 05
5 479	— **pela R.M.V.,** de Uberaba a Araxá	186	6 — 30
	Total	**291**	**10 — 05**
	A Bambuí		
5 480	**Por ônibus,** de Sacramento a Araxá, (REF. 5 462)	90	3 — 20
5 481	— **pela R.M.V,** de Araxá a Bambuí, via Ibiá (89)	214	7 — 30
	Total	**304**	**10 — 50**
	A Conquista		
5 482	**Por ônibus,** de Sacramento á est. de Sacramento	14	0 — 30
5 483	— **pela C.M.E.F.,** da est. de Sacramento a Conquista	15	0 — 35
	Total	**29**	**1 — 05**
5 484	**Por ônibus,** de Sacramento a Conquista, via Lajeado (18)	22	1 — 00
	A Delfinópolis		
5 485	**Por automóvel,** de Sacramento a Delfinópolis, via Lagoa (47), Bugre (54), Sete Voltas (67) e Ribeirão do Engano (75)	99	4 — 00
	A Guia Lopes		
5 486	**Por automóvel,** de Sacramento a Guia Lopes, via Lagoa (47), Bugre (54), Zagáia (119), Entroncamento (149), Serrinha (160) e Buraca (172)	202	6 — 00
	A Ibiá		
5 487	**Por ônibus,** de Sacramento a Araxá, (REF. 5 462)	90	3 — 20
5 488	— **pela R.M.V.,** de Araxá a Ibiá	89	2 — 40
	Total	**179**	**6 — 00**
5 489	**Por automóvel,** de Sacramento a Ibiá, via Camurça (11), Ponte do Rio Araguarí (18), Alpercatas (37), Anteros (40), Poções (69), Araxá (90) e Tamanduapava (105)	150	4 — 00

Número de ordem (REF)	ITINERÁRIOS E MEIOS DE TRANSPORTE	Extensão em km	Tempo médio gasto em viagem h—m
	A Ibirací		
5 490	**Por ônibus**, de Sacramento á est. de Sacramento	14	0 — 30
5 491	— **pela C.M.E.F.**, da est. de Sacramento a Franca	97	3 — 20
5 492	— **por ônibus**, de Franca a Ibirací	42	1 — 40
	Total	153	5 — 30
5 493	**Por automóvel**, de Sacramento a Ibirací, via Lagoa (47), Bugre (51), Sete Voltas (67), Ribeirão do Engano (75), Entroncamento (76) e Pôrto Joana (83)	111	5 — 00
	A Nova Ponte		
5 494	**Por automóvel**, de Sacramento a Nova Ponte, via Camurça (11), Almeida Campos (54) e Cemitério (102)	114	3 — 00
	A Perdizes		
5 495	**Por automóvel**, de Sacramento a Perdizes, via Camurça (11), Ponte do Rio Araguarí (18), Alpercatas (37) e Morro da Mesa (42)	74	2 — 30
	A Santa Juliana		
5 496	**Por automóvel**, de Sacramento a Santa Juliana, via Camurça (11), Almeida Campos (54), Usina Pae Joaquim (64) e Entroncamento (70)	92	2 — 45
	A Uberaba		
5 497	**Por ônibus**, de Sacramento a Uberaba, via Guaxima (16), Engenheiro Lisboa (37), Erial (47), Peirópolis (68) e Rodolfo Paixão (86)	90	3 — 10
5 498	**Por ônibus**, de Sacramento á est. de Sacramento	14	0 — 30
5 499	— **pela C.M.E.F.**, da est. de Sacramento a Uberaba	91	3 — 05
	Total	105	3 — 35
	A Desemboque		
5 500	**Por automóvel**, de Sacramento a Desemboque, via Lagoa (47)	63	2 — 40
	A Tapira		
5 501	**Por automóvel**, de Sacramento a Tapira, via Camurça (11), Ponte do Rio Araguarí (18), Alpercatas (37), Anteros (40), Poções (69) e Entroncamento (79)	116	4 — 00
5 502	**A cavalo**, de Sacramento a Tapira	52	9 — 00
	259 — SALINAS		
	A Belo Horizonte		
5 503	**Por ônibus**, de Salinas a Montes Claros, via Água Branca (42), Peixe Bravo (84), Entroncamento (136), Estivinha (152), Barrocão (182) e Francisco Sá (222)	277	10 — 00
5 504	— **pela E.F.C.B.**, de Montes Claros a Belo Horizonte, (REF. 178)	540	17 — 35
	Total	817	27 — 35
	Ao Rio de Janeiro		
5 505	**Por ônibus**, de Salinas a Montes Claros, (REF. 5 503)	277	10 — 00
5 506	— **pela E.F.C.B.**, de Montes Claros ao Rio, (REF. 180)	1 116	32 — 35
	Total	1 393	42 — 35
	A Arassuaí		
5 507	**Por automóvel**, de Salinas a Arassuaí, via Rubilita (38) e Itaporé (78)	126	5 — 30
	A Grão Mogol		
5 508	**Por automóvel**, de Salinas a Grão Mogol, via Água Branca (42), Peixe Bravo (84), Estivinha (152) e Barrocão (182)	242	10 — 00
5 509	**A cavalo**, de Salinas a Grão Mogol	120	22 — 00

Número de ordem (REF)	ITINERÁRIOS E MEIOS DE TRANSPORTE	Extensão em km	Tempo médio gasto em viagem h—m
	A Itinga		
5 510	**Por automóvel,** de Salinas a Itinga, via Rubilita (38), Itaporé (78) e Arassuaí (126)	180	8 — 00
	A Medina		
5 511	**Por automóvel,** de Salinas a Medina, via Pajeú (114) e Cateriagongo (130)	158	6 — 00
5 512	**A cavalo,** de Salinas a Medina, via Comercinho (80)	122	22 — 00
	A Pedra Azul		
5 513	**Por automóvel,** de Salinas a Pedra Azul, via Pajeú (114) e Pintado (126)	156	6 — 00
	A Rio Pardo de Minas		
5 514	**Por automóvel,** de Salinas a Rio Pardo de Minas, via Água Branca (42) e Encruzilhada (70)	104	4 — 00
5 515	**A cavalo,** de Salinas a Rio Pardo de Minas	94	18 — 00
	A Águas Vermelhas		
5 516	**Por automóvel,** de Salinas a Águas Vermelhas, via Entroncamento (103)	130	6 — 00
	A Rubilita		
5 517	**Por automóvel,** de Salinas a Rubilita	38	1 — 40
	A Santa Cruz de Salinas		
5 518	**Por automóvel,** de Salinas a Santa Cruz de Salinas, via Entroncamento (66)	90	4 — 00
	A Taiobeiras		
5 519	**Por automóvel,** de Salinas a Taiobeiras, via Água Branca (42) e Proassú (63)	76	3 — 00
5 520	**A cavalo,** de Salinas a Taiobeiras, via Bom Jesús dos Ferreiras (34)	55	10 — 00
	260 — SANTA BÁRBARA		
	A Belo Horizonte		
5 521	**Pela E.F.C.B.,** de Santa Bárbara a Belo Horizonte, (REF. 2 238)	99	3 — 40
5 522	**Por ônibus,** de Santa Bárbara a Belo Horizonte, via Barra Feliz (7), Barão de Cocais (12), Rancho Novo (37), Caeté (50), Mestre Caetano (63), Siderúrgica (72), Sabará (75) e Triângulo (82)	98	4 — 00
	Ao Rio de Janeiro		
5 523	**Pela E.F.C.B.,** de Santa Bárbara ao Rio, (REF. 2 243)	659	19 — 20
5 524	**Por automóvel,** de Santa Bárbara ao Rio, via Barra Feliz (7), Barão de Cocais (12), Rancho Novo (37), Caeté (50), Mestre Caetano (63), Siderúrgica (72), Sabará (75), Triângulo (82), Nova Lima (92) e daí pela rodovia Belo Horizonte—Rio	606	15 — 30
	A Alvinópolis		
5 525	**Pela E.F.C.B.,** de Santa Bárbara a Rio Piracicaba	43	1 — 45
5 526	**— por ônibus,** de Rio Piracicaba a Alvinópolis, (REF. 5 370)	37	1 — 40
	Total	80	3 — 25
5 527	**Por automóvel,** de Santa Bárbara a Alvinópolis, via Florália (18), Rio Piracicaba (36), Bicas (39) e Caxambú (51)	73	3 — 00
	A Barão de Cocais		
5 528	**Pela E.F.C.B.,** de Santa Bárbara a Barão de Cocais	10	0 — 25
5 529	**Por ônibus,** de Santa Bárbara a Barão de Cocais, via Barra Feliz (7)	12	0 — 40

Número de ordem (REF)	ITINERÁRIOS E MEIOS DE TRANSPORTE	Extensão em km	Tempo médio gasto em viagem h—m
	A Caeté		
5 530	Pela E.F.C.B., de Santa Bárbara a Caeté	51	1 — 50
5 531	Por ônibus, de Santa Bárbara a Caeté, via Barra Feliz (7), Barão de Cocais (12) e Rancho Novo (37)	50	2 — 00
	A Itabirito		
5 532	Pela E.F.C.B., de Santa Bárbara a Itabirito, via Sabará (76)	135	5 — 30
5 533	Por automóvel, de Santa Bárbara a Itabirito, via Barra Feliz (7), Barão de Cocais (12), Caeté (50), Mestre Caetano (63), Siderúrgica (72), Sabará (75), Triângulo (82), Nova Lima (92), Honório Bicalho (98), Rio Acima (109) e Esperança (135)	139	4 — 30
	A Mariana		
5 534	Pela E.F.C.B., de Santa Bárbara a Mariana, via Sabará (76) e Burnier (161)	221	9 — 10
5 535	Por automóvel, de Santa Bárbara a Mariana, via Barra Feliz (7), Barão de Cocais (12), Caeté (50), Mestre Caetano (63), Siderúrgica (72), Sabará (75), Triângulo (82), Nova Lima (92), Honório Bicalho (98), Rio Acima (109), Esperança (135), Itabirito (139), Amarantina (152), Cachoeira do Campo (161), Rodrigo Silva (177), Ouro Preto (195) e Passagem de Mariana (203)	207	7 — 00
	A Nova Lima		
5 536	Pela E.F.C.B., de Santa Bárbara a Raposos, via Sabará (76)	87	3 — 35
5 537	— pela E.F.M.V., de Raposos a Nova Lima	9	0 — 30
	Total	96	4 — 05
5 538	Por automóvel, de Santa Bárbara a Nova Lima, via Barra Feliz (7), Barão de Cocais (12), Caeté (50), Mestre Caetano (63), Siderúrgica (72), Sabará (75), e Triângulo (82)	92	3 — 20
	A Nova Era		
5 539	Pela E.F.C.B., de Santa Bárbara a Nova Era	86	2 — 35
5 540	Por automóvel, de Santa Bárbara a Nova Era, via Florália (18), Rio Piracicaba (36) e João Monlevade (51)	70	3 — 20
	A Ouro Preto		
5 541	Pela E.F.C.B., de Santa Bárbara a Ouro Preto, via Sabará (76) e Burnier (161)	203	8 — 30
5 542	Por automóvel, de Santa Bárbara a Ouro Preto, via Barra Feliz (7), Barão de Cocais (12), Caeté (50), Mestre Caetano (63), Siderúrgica (72), Sabará (75), Triângulo (82), Nova Lima (92), Itabirito (139), Amarantina (152), Cachoeira do Campo (161) e Rodrigo Silva (177)	195	6 — 30
	A Presidente Vargas		
5 543	Por ônibus, de Santa Bárbara a Presidente Vargas, (REF. 551)	64	3 — 00
	A Rio Piracicaba		
5 544	Pela E.F.C.B., de Santa Bárbara a Rio Piracicaba	43	1 — 45
5 545	Por automóvel, de Santa Bárbara a Rio Piracicaba, via Florália (18)	36	1 — 20
	A Barra Feliz		
5 546	Pela E.F.C.B., de Santa Bárbara a Barra Feliz (S. Bento)	6	0 — 15
5 547	Por ônibus, de Santa Bárbara a Barra Feliz	7	0 — 20
	A Brumal		
5 548	Por automóvel, de Santa Bárbara a Brumal, via Barra Feliz (7)	11	0 — 30
	A Catas Altas		
5 549	Por automóvel, de Santa Bárbara a Catas Altas	18	0 — 40

Número de ordem (REF)	ITINERÁRIOS E MEIOS DE TRANSPORTE	Extensão em km	Tempo médio gasto em viagem h—m
	A Conceição do Rio Acima		
5 550	**Por automóvel,** de Santa Bárbara a Conceição do Rio Acima, via Barra Feliz (7) e Barão de Cocais (12)	38	1 — 30
	A Florália		
5 551	**Pela E.F.C.B.,** de Santa Bárbara a Florália	22	0 — 40
5 552	**Por automóvel,** de Santa Bárbara a Florália, via Entroncamento (5)	18	0 — 50
	A S. Gonçalo do Rio Abáixo		
5 553	**Por ônibus,** de Santa Bárbara a S. Gonçalo do Rio Abáixo	24	1 — 00
	261 — SANTA CATARINA		
	A Belo Horizonte		
5 554	**Por automóvel,** de Santa Catarina a Olímpio Noronha, via S. Bernardo (6) e Pinhal (20)	34	1 — 10
5 555	— **pela R.M.V.,** de Olímpio Noronha a Belo Horizonte, via Freitas (23), Três Corações (87), Lavras (181), Ribeirão Vermelho (189), Garças (389), Divinópolis (532) e Azurita (611)	688	23 — 25
	Total	**722**	**24 — 35**
5 556	**Por automóvel,** de Santa Catarina a Olímpio Noronha, (REF. 5 554)	34	1 — 10
5 557	— **pela R.M.V.,** de Olímpio Noronha a Cruzeiro, via Freitas (23) e Ibatuba (40)	129	4 — 20
5 558	— **pela E.F.C.B.,** de Cruzeiro a Belo Horizonte, (REF. 273)	676	20 — 30
	Total	**839**	**26 — 00**
5 559	**Por automóvel,** de Santa Catarina a Belo Horizonte, via Heliodora (12), Ribeiros (25), S. Gonçalo do Sapucaí (42), D. Ferrão (51), Palmela dos Coêlhos (64), Varginha (102), J. Urbano (117), Pinheiros (146), Nepomuceno (162), Lavras (197), Ijací (212), Macáia (214), Xavier (224), Bom Sucesso (237), Machados (254), Matinha (285), Oliveira (297), Japão (336), Paiol (343), Itaguara (368), Crucilândia (388), Bonfim (405), Brumadinho (436), Sarzedo (458), Ibirité (469) e Barreiro (478)	494	16 — 30
	Ao Rio de Janeiro		
5 560	**Por automóvel,** de Santa Catarina a Olímpio Noronha, (REF 5 554)	34	1 — 10
5 561	— **pela R.M.V.,** de Olímpio Noronha a Cruzeiro, (REF. 5 557)	129	4 — 20
5 562	— **pela E.F.C.B.,** de Cruzeiro ao Rio, (REF 159)	252	5 — 30
	Total	**415**	**11 — 00**
5 563	**Por automóvel,** de Santa Catarina ao Rio, via Conceição da Pedra (24), Pedralva (42), Vargem Alegre (64), Cristina (77), Pitangal (83), Ribeiro (92), Silvestre Ferraz (101), S. Lourenço (110), Vidinha (123), Pouso Alto (132), Cavaní (139), Itamonte (150), Capelinha do Picú (159), Registro do Picú (173) Queluz (194), Arêias (206) e daí pela rodovia S. Paulo—Rio	425	12 — 30
	A Cristina		
5 564	**Por automóvel,** de Santa Catarina a Cristina, via S. Bernardo (6), Pinhal (20), Olímpio Noronha (34) e Vargem Alegre (46)	59	2 — 15
	A Lambarí		
5 565	**Por automóvel,** de Santa Catarina a Olímpio Noronha, (REF. 5 554)	34	1 — 10
5 566	— **pela R.M.V.,** de Olímpio Noronha a Lambarí	20	0 — 50
	Total	**54**	**2 — 00**
5 567	**Por automóvel,** de Santa Catarina a Lambarí, via S. Bernardo (6), Pinhal (20), Olímpio Noronha (34) e Jesuânia (41)	50	2 — 00
5 568	**A cavalo,** de Santa Catarina a Lambarí	36	6 — 30

Número de ordem (REF)	ITINERÁRIOS E MEIOS DE TRANSPORTE	Extensão em km	Tempo médio gasto em viagem h—m
	A Pedralva		
5 569	**Por ônibus,** de Santa Catarina a Pedralva, via Conceição da Pedra (24).....	42	1 — 40
	A Santa Rita do Sapucaí		
5 570	**Por ônibus,** de Santa Catarina a Santa Rita do Sapucaí, via Atirado (12), S. Sebastião da Bela Vista (32) e Paredão (36).....	47	2 — 00
	A S. Gonçalo do Sapucaí		
5 571	**Por ônibus,** de Santa Catarina a S. Sebastião da Bela Vista, via Atirado (12)..	32	1 — 15
5 572	— **por ônibus,** de S. Sebastião da Bela Vista a S. Gonçalo do Sapucaí, via Anil (9) e Careassú (19).....	48	2 — 00
	Total.....	**80**	**3 — 15**
5 573	**Por automóvel,** de Santa Catarina a S. Gonçalo do Sapucaí, via Heliodora (12) e Ribeiros (27).....	42	2 — 00
5 574	**A cavalo,** de Santa Catarina a S. Gonçalo do Sapucaí.....	36	6 — 00
	A Conceição da Pedra		
5 575	**Por ônibus,** de Santa Catarina a Conceição da Pedra.....	24	0 — 50
	262 — SANTA JULIANA		
	A Belo Horizonte		
5 576	**Por ônibus,** de Santa Juliana á est. de Santa Juliana.....	32	1 — 00
5 577	— **pela R.M.V.,** da est. de Santa Juliana a Belo Horizonte, via Ibiá (173), Garças (353), Divinópolis (495) e Azurita (573).....	650	21 — 10
	Total.....	**682**	**22 — 10**
5 578	**Por automóvel,** de Santa Juliana a Belo Horizonte, via Entroncamento (22), Morro da Mesa (40), Ibitimirim (56), Capivara (65), Araxá (81), Tamanduapava (96), Ibiá (141), Guarda dos Ferreiros (200), S. Gotardo (213), Campos (236), Barra do Funchal (244), Melo Viana (265), Pedra do Chumbo (325), Moema (342), Limeira (365), Araujos (383), Perdigão (393), Costas (404), S. Gonçalo (415), Igaratinga (442), Antunes (450), Caetano Preto (457), Pará de Minas (467), Tavares (479), Florestal (492), Juatuba (507), Vianópolis (519), Betim (530) e Bernardo Monteiro (544).....	565	15 — 30
	Ao Rio de Janeiro		
5 579	**Por ônibus,** de Santa Juliana á est. de Santa Juliana.....	32	1 — 00
5 580	— **pela R.M.V.,** da est. de Santa Juliana a Barra Mansa, via Ibiá (173), Garças (353), Ribeirão Vermelho (553), Lavras (563) e Arantina (738).....	847	32 — 40
5 581	— **pela E.F.C.B.,** de Barra Mansa ao Rio, (REF. 298).....	154	3 — 20
	Total.....	**1 033**	**37 — 00**
5 582	**Por ônibus,** de Santa Juliana á est. de Santa Juliana.....	32	1 — 00
5 583	— **pela R.M.V.,** da est. de Santa Juliana a Belo Horizonte, (REF. 5 577).	650	21 — 10
5 584	— **pela E.F.C.B.,** de Belo Horizonte ao Rio, (REF. 610).....	640	14 — 35
	Total.....	**1 322**	**36 — 45**
5 585	**Por ônibus,** de Santa Juliana a Uberaba, via Entroncamento (22), Usina Pai Joaquim (28), Almeida Campos (38) e Peirópolis (61).....	83	2 — 30
5 586	— **pela C.M.E.F.,** de Uberaba a Campinas.....	537	15 — 50
5 587	— **pela C.P.E.F.,** de Campinas a Jundiaí.....	44	0 — 50
5 588	— **pela S.P.R.,** de Jundiaí a S. Paulo.....	61	1 — 05
5 589	— **pela E.F.C.B.,** de S. Paulo ao Rio, (REF. 282).....	499	11 — 45
	Total.....	**1 224**	**32 — 00**
	A Monte Carmelo		
5 590	**Por automóvel,** de Santa Juliana a Nova Ponte, via Pontal (27).....	36	1 — 30
5 591	— **por ônibus,** de Nova Ponte a Monte Carmelo, (REF. 4 166).....	66	2 — 30
	Total.....	**102**	**4 — 00**

Número de ordem (REF)	ITINERÁRIOS E MEIOS DE TRANSPORTE	Extensão em km	Tempo médio gasto em viagem h—m
	A Nova Ponte		
5 592	**Por automóvel**, de Santa Juliana a Nova Ponte, (REF. 5 590)	36	1 — 30
	A Perdizes		
5 593	**Por ônibus**, de Santa Juliana a Perdizes, via Pouso dos Pindaibas (19)	37	1 — 15
	A Sacramento		
5 594	**Por automóvel**, de Santa Juliana a Sacramento, via Entroncamento (22), Usina Pai Joaquim (28), Almeida Campos (38) e Camurça (81)	92	2 — 45
	263 — SANTA LUZIA		
	A Belo Horizonte		
5 595	**Pela E.F.C.B.**, de Santa Luzia a Belo Horizonte, via General Carneiro (20)	34	1 — 15
5 596	**Por ônibus**, de Santa Luzia a Belo Horizonte, via Bicas (8), Capitão Eduardo (12), Aarão Reis (18) e Matadouro (20)	28	0 — 50
	Ao Rio de Janeiro		
5 597	**Pela E.F.C.B.**, de Santa Luzia ao Rio, via General Carneiro (20), Sabará (28), Burnier (112) e Joaquim Murtinho (133)	610	16 — 10
5 598	**Por automóvel**, de Santa Luzia ao Rio, via Bicas (8), Capitão Eduardo (12), Aarão Reis (18), Matadouro (20), Belo Horizonte (28) e daí pela rodovia Belo Horizonte—Rio	568	15 — 00
	A Caeté		
5 599	**Pela E.F.C.B.**, de Santa Luzia a Caeté, via General Carneiro (20) e Sabará (28)	53	2 — 15
5 600	**Por ônibus**, de Santa Luzia a Belo Horizonte, (REF. 5 596)	28	0 — 50
5 601	— **por ônibus**, de Belo Horizonte a Caeté, via Triângulo (16), Sabará (23), Siderúrgica (26) e Mestre Caetano (35)	48	1 — 40
	Total	**76**	**2 — 30**
	A Jaboticatubas		
5 602	**Por ônibus**, de Santa Luzia a Belo Horizonte, (REF. 5 596)	28	0 — 50
5 603	— **por ônibus**, de Belo Horizonte a Jaboticatubas, (REF. 1 034)	82	3 — 10
	Total	**110**	**4 — 00**
5 604	**Pela E.F.C.B.**, de Santa Luzia a Vespasiano	17	0 — 30
5 605	— **por ônibus**, de Vespasiano a Jaboticatubas, (REF. 1 780)	48	2 — 00
	Total	**65**	**2 — 30**
	A Lagoa Santa		
5 606	**Pela E.F.C.B.**, de Santa Luzia a Vespasiano	17	0 — 30
5 607	— **por ônibus**, de Vespasiano a Lagoa Santa	11	0 — 25
	Total	**28**	**0 — 55**
5 608	**Por ônibus**, de Santa Luzia a Belo Horizonte, (REF. 5 596)	28	0 — 50
5 609	— **por ônibus**, de Belo Horizonte a Lagoa Santa, via Pampulha (9), Venda Nova (14), B. de Souza (25) e Vespasiano (34)	45	2 — 00
	Total	**73**	**2 — 50**
	A Pedro Leopoldo		
5 610	**Pela E.F.C.B.**, de Santa Luzia a Pedro Leopoldo	38	1 — 15
5 611	**Por ônibus**, de Santa Luzia a Belo Horizonte, (REF. 5 596)	28	0 — 50
5 612	— **por ônibus**, de Belo Horizonte a Pedro Leopoldo, (REF. 650)	23	0 — 40
	Total	**51**	**1 — 30**
	A Sabará		
5 613	**Pela E.F.C.B.**, de Santa Luzia a Sabará, via General Carneiro (20)	28	1 — 40

Número de ordem (REF)	ITINERÁRIOS E MEIOS DE TRANSPORTE	Extensão em km	Tempo médio gasto em viagem h—m
5 614	**Por ônibus**, de Santa Luzia a Belo Horizonte, (REF. 5 596)	28	0 — 50
5 615	— **por ônibus**, de Belo Horizonte a Sabará (REF. 652)	23	0 — 40
	Total	**51**	**1 — 30**
	A Ravena		
5 616	**Por automóvel**, de Santa Luzia a Ravena	18	0 — 40
	A Venda Nova		
5 617	**Por ônibus**, de Santa Luzia a Belo Horizonte, (REF. 5 596)	28	0 — 50
5 618	— **por ônibus**, de Belo Horizonte a Venda Nova, via Pampulha (9)	14	0 — 30
	Total	**42**	**1 — 20**
5 619	**Por automóvel**, de Santa Luzia a Venda Nova, via Bicas (8), Capitão Eduardo (12), Aarão Reis (18) e S. Bernardo (21)	24	1 — 00
	A Vespasiano		
5 620	**Pela E.F.C.B.**, de Santa Luzia a Vespasiano	17	0 — 30
5 621	**Por ônibus**, de Santa Luzia a Belo Horizonte, (REF. 5 596)	28	0 — 50
5 622	— **por ônibus**, de Belo Horizonte a Vespasiano, via Pampulha (9), Venda Nova (14) e Bernardo de Souza (25)	34	1 — 30
	Total	**62**	**2 — 20**
	264 — SANTA MARIA DE ITABIRA		
	A Belo Horizonte		
5 623	**Por ônibus**, de Santa Maria de Itabira a Belo Horizonte, via Pedreira (21), Presidente Vargas (34), Chapada (59), S. Gonçalo do Rio Abáixo (74), Vieiras (83), Santa Bárbara (98), Barra Feliz (105), Barão de Coeais (110), Rancho Novo (135), Caeté (148), Mestre Caetano (161), Sabará (173) e Triângulo (180)	196	9 — 00
5 624	**Por ônibus**, de Santa Maria de Itabira a Nova Era	42	2 — 00
5 625	— **pela E.F.C.B.**, de Nova Era a Belo Horizonte. (REF. 54)	185	6 — 10
	Total	**227**	**8 — 10**
5 626	**Por ônibus**, de Santa Maria de Itabira a Presidente Vargas, via Pedreira (21)	34	1 — 30
5 627	— **pela E.F.V.M.**, de Presidente Vargas a Nova Era, (REF. 5 150)	45	2 — 15
5 628	— **pela E.F.C.B.**, de Nova Era a Belo Horizonte, (REF. 54)	185	6 — 10
	Total	**264**	**9 — 55**
	Ao Rio de Janeiro		
5 629	**Por ônibus**, de Santa Maria de Itabira a Nova Era	42	2 — 00
5 630	— **pela E.F.C.B.**, de Nova Era ao Rio, (REF. 57)	745	22 — 30
	Total	**787**	**24 — 30**
5 631	**Por ônibus**, de Santa Maria de Itabira a Presidente Vargas, (REF. 5 626)	34	1 — 30
5 632	— **pela E.F.V.M.**, de Presidente Vargas a Nova Era, (REF. 5 150)	45	2 — 15
5 633	— **pela E.F.C.B.**, de Nova Era ao Rio, (REF. 57)	745	24 — 30
	Total	**824**	**28 — 15**
5 634	**Por ônibus**, de Santa Maria de Itabira a Santa Bárbara, via Pedreira (21), Presidente Vargas (34), Chapada (59), S. Gonçalo do Rio Abáixo (74) e Vieiras (83)	98	4 — 30
5 635	— **pela E.F.C.B.**, de Santa Bárbara ao Rio, (REF. 2 243)	659	19 — 20
	Total	**757**	**23 — 50**
	A Antônio Dias		
5 636	**Por ônibus**, de Santa Maria de Itabira a Nova Era	42	2 — 00
5 637	— **pela E.F.V.M.**, de Nova Era a Antônio Dias	39	1 — 25
	Total	**81**	**3 — 25**

Número de ordem (REF)	ITINERÁRIOS E MEIOS DE TRANSPORTE	Extensão em km	Tempo médio gasto em viagem h—m
	A Conceição do Mato Dentro		
5 638	**Por automóvel**, de Santa Maria de Itabira a Conceição do Mato Dentro, via Mendonça (32), Ferros (38), Carmésia (68), Goiabas (83), Morro do Pilar (118) e Entroncamento (155)	205	7 — 00
5 639	**A cavalo**, de Santa Maria de Itabira a Conceição do Mato Dentro	68	13 — 00
	A Ferros		
5 640	**Por automóvel**, de Santa Maria de Itabira a Ferros, via Mendonça (32)	38	1 — 30
	A Jaboticatubas		
5 641	**Por ônibus**, de Santa Maria de Itabira a Belo Horizonte, (REF. 5 623)	196	9 — 00
5 642	— **por ônibus**, de Belo Horizonte a Jaboticatubas, (REF. 1 034)	82	3 — 10
	Total	**278**	**12 — 10**
	A Presidente Vargas		
5 643	**Por ônibus**, de Santa Maria de Itabira a Presidente Vargas, (REF. 5 626)	34	1 — 30
	A Itacurú		
5 644	**A cavalo**, de Santa Maria de Itabira a Itacurú	30	6 — 00
	A Itauninha		
5 645	**A cavalo**, de Santa Maria de Itabira a Itauninha	18	3 — 00
	A Passabem		
5 646	**Por automóvel**, de Santa Maria de Itabira a Passabem	24	1 — 00
5 647	**A cavalo**, de Santa Maria de Itabira a Passabem	22	6 — 00
	265 — SANTA MARIA DO SUASSUÍ		
	A Belo Horizonte		
5 648	**Por automóvel**, de Santa Maria do Suassuí a Peçanha, via Folha Larga (12) e S. Pedro do Suassuí (42)	72	3 — 00
5 649	— **por ônibus**, de Peçanha a Belo Horizonte, (REF. 4 573)	359	12 — 30
	Total	**431**	**15 — 30**
	Ao Rio de Janeiro		
5 650	**Por automóvel**, de Santa Maria do Suassuí a Peçanha, (REF. 5 648)	72	3 — 00
5 651	— **por ônibus**, de Peçanha a Belo Horizonte, (REF. 4 573)	359	12 — 30
5 652	— **pela E.F.C.B.**, de Belo Horizonte ao Rio, (REF. 610)	640	14 — 35
	Total	**1 071**	**30 — 05**
	A Capelinha		
5 653	**Por automóvel**, de Santa Maria do Suassuí a Capelinha, via Água Boa (33) e Resplendor (48)	81	4 — 00
5 654	**A cavalo**, de Santa Maria do Suassuí a Capelinha, via Água Boa (30)	78	15 — 00
	A Itamarandiba		
5 655	**A cavalo**, de Santa Maria do Suassuí a Itamarandiba, via S. Sebastião do Maranhão (30)	72	14 — 00
	A Itambacurí		
5 656	**A cavalo**, de Santa Maria do Suassuí a Itambacurí	160	31 — 00
	A Peçanha		
5 657	**Por automóvel**, de Santa Maria do Suassuí a Peçanha, (REF. 5 648)	72	3 — 00

Número de ordem (REF)	ITINERÁRIOS E MEIOS DE TRANSPORTE	Extensão em km	Tempo médio gasto em viagem h—m
	A Folha Larga		
5 658	**Por automóvel**, de Santa Maria do Suassuí a Folha Larga	12	0 — 40
	A Glucínio		
5 659	**Por automóvel**, de Santa Maria do Suassuí a Glucínio	12	0 — 30
	A Poáia		
5 660	**A cavalo**, de Santa Maria do Suassuí a Poáia	42	8 — 00
	A S. Sebastião do Maranhão		
5 661	**Por automóvel**, de Santa Maria do Suassuí a S. Sebastião do Maranhão	33	1 — 30
	266 — SANTA RITA DE CALDAS		
	A Belo Horizonte		
5 662	**Por ônibus**, de Santa Rita de Caldas a Ouro Fino, via Prata (14) e Limas (27)	39	2 — 00
5 663	— **pela R.M.V.**, de Ouro Fino a Belo Horizonte, (REF. 980)	906	31 — 40
	Total	**945**	**33 — 40**
5 664	**Por ônibus**, de Santa Rita de Caldas a Ouro Fino, (REF. 5 662)	39	2 — 00
5 665	— **pela R.M.V.**, de Ouro Fino a Cruzeiro, (REF. 982)	314	9 — 45
5 666	— **pela E.F.C.B.**, de Cruzeiro a Belo Horizonte, (REF. 273)	676	20 — 30
	Total	**1 029**	**32 — 15**
5 667	**Por automóvel**, de Santa Rita de Caldas a Belo Horizonte, via Parreiras (17), Pocinhos do Rio Verde (20), Poços de Caldas (49), Ponte do Rio Pardo (64), Campestre (94), Fazenda das Pedras (107), Campinho (119), Machado (141), Papagáio (157), Paraguassú (177), Elói Mendes (207), Buenos (217), Varginha (229), J. Urbano (244), Pinheiros (273), Nepomuceno (289) Lavras (324), Ijací (339), Macáia (341), Xavier (351), Bom Sucesso (364), Machados (381), Matinha (412), Oliveira (424), Japão (463), Paiol (470), Itaguara (495), Crucilândia (515), Bonfim (532), Brumadinho (563), Sarzêdo (585), Ibirité (596) e Barreiro (605)	621	19 — 30
	Ao Rio de Janeiro		
5 668	**Por ônibus**, de Santa Rita de Caldas a Ouro Fino, (REF. 5 662)	39	2 — 00
5 669	— **pela R.M.V.**, de Ouro Fino a Cruzeiro, (REF. 982)	314	9 — 45
5 670	— **pela E.F.C.B.**, de Cruzeiro ao Rio, (REF. 159)	252	5 — 30
	Total	**605**	**17 — 15**
5 671	**Por automóvel**, de Santa Rita de Caldas ao Rio, via Ipuiuna (21), Colônia Padre José Bento (37), Congonhal (53), Pouso Alegre (71), Pôrto Sapucaí (89), Santa Rita do Sapucaí (100), José Procópio (119), Alegre (126), Boa Vista (139), Itajubá (146), Zeca Fortes (162), Delfim Moreira (178), Piquête (208) Lorena (231) e daí pela rodovia S. Paulo—Rio	536	14 — 00
	A Andradas		
5 672	**Por automóvel**, de Santa Rita de Caldas a Andradas, via Ibitiura (16)	33	1 — 00
	A Borda da Mata		
5 673	**Por ônibus**, de Santa Rita de Caldas a Ouro Fino, (REF. 5 662)	39	2 — 00
5 674	— **pela R.M.V.**, de Ouro Fino a Borda da Mata	31	1 — 25
	Total	**70**	**3 — 25**
5 675	**Por automóvel**, de Santa Rita de Caldas a Borda da Mata, via Ipuiuna (21), Colônia Padre José Bento (37) e Bogarí (46)	53	2 — 00

Número de ordem (REF)	ITINERÁRIOS E MEIOS DE TRANSPORTE	Extensão em km	Tempo médio gasto em viagem h—m
	A Campestre		
5 676	**Por ônibus,** de Santa Rita de Caldas a Poços de Caldas, via Parreiras (17) e Poeinhos do Rio Verde (20)	49	1 — 30
5 677	— **por ônibus,** de Poços de Caldas a Campestre, (REF. 4 467)	45	1 — 40
	Total	94	3 — 10
	A Gimirim		
5 678	**Por ônibus,** de Santa Rita de Caldas a Poços de Caldas, (REF. 5 676)	49	1 — 30
5 679	— **por ônibus,** de Poços de Caldas a Machado, (REF. 4 453)	92	3 — 00
5 680	— **por ônibus,** de Machado a Gimirim	18	0 — 45
	Total	159	5 — 15
	A Ouro Fino		
5 681	**Por ônibus,** de Santa Rita de Caldas a Ouro Fino, (REF. 5 662)	39	2 — 00
	A Parreiras		
5 682	**Por ônibus,** de Santa Rita de Caldas a Parreiras	17	0 — 40
	A Pouso Alegre		
5 683	**Por ônibus,** de Santa Rita de Caldas a Ouro Fino, (REF. 5 662)	39	2 — 00
5 684	— **pela R.M.V.,** de Ouro Fino a Pouso Alegre	60	2 — 20
	Total	99	4 — 20
5 685	**Por automóvel,** de Santa Rita de Caldas a Pouso Alegre, via Ipuiuna (21), Colônia Padre José Bento (37) e Congonhal (53)	71	2 — 20
	A Silvianópolis		
5 686	**Por ônibus,** de Santa Rita de Caldas a Ouro Fino, (REF. 5 662)	39	2 — 00
5 687	— **pela R.M.V.,** de Ouro Fino a Pouso Alegre	60	2 — 20
5 688	— **por ônibus,** de Pouso Alegre a Silvianópolis, (REF. 5 022)	36	1 — 20
	Total	135	5 — 40
5 689	**Por automóvel,** de Santa Rita de Caldas a Silvianópolis, via Ipuiuna (21), Colônia Padre José Bento (37), Congonhal (53), Pouso Alegre (71) e Pimentel (92)	107	3 — 30
	A Ipuiuna		
5 690	**Por automóvel,** de Santa Rita de Caldas a Ipuiuna	21	0 — 50
5 691	**A cavalo,** de Santa Rita de Caldas a Ipuiuna	21	3 — 30
	267 — SANTA RITA DE JACUTINGA		
	A Belo Horizonte		
5 692	**Pela R.M.V.,** de Santa Rita de Jacutinga a Belo Horizonte, via Bom Jardim de Minas (42), Arantina (55), Lavras (231), Ribeirão Vermelho (240), Garças (439), Divinópolis (581) e Azurita (659)	737	26 — 30
5 693	**Pela R.M.V.,** de Santa Rita de Jacutinga a Barra do Piraí	89	4 — 20
5 694	— **pela E.F.C.B.,** de Barra do Piraí a Belo Horizonte	532	13 — 10
	Total	621	17 — 30
5 695	**Pela E.F.C.B.,** de Santa Rita de Jacutinga a Belo Horizonte, via Marquês de Valença (75) e Afonso Arinos (135)	546	17 — 05
	Ao Rio de Janeiro		
5 696	**Pela R.M.V.,** de Santa Rita de Jacutinga a Barra do Piraí	89	4 — 20
5 697	— **pela E.F.C.B.,** de Barra do Piraí ao Rio	109	2 — 30
	Total	198	6 — 50

Número de ordem (REF)	ITINERÁRIOS E MEIOS DE TRANSPORTE	Extensão em km	Tempo médio gasto em viagem h—m
	A Bom Jardim de Minas		
5 698	**Pela R.M.V.**, de Santa Rita de Jacutinga a Bom Jardim de Minas	42	1 — 55
	A Liberdade		
5 699	**Pela R.M.V.**, de Santa Rita de Jacutinga a Liberdade, via Bom Jardim de Minas (42)	64	3 — 05
	A Rio Preto		
5 700	**Pela E.F.C.B.**, de Santa Rita de Jacutinga a Rio Preto	37	1 — 15
	A Itaboca		
5 701	**A cavalo**, de Santa Rita de Jacutinga a Itaboca	16	3 — 00
	268 — SANTA RITA DO SAPUCAÍ		
	A Belo Horizonte		
5 702	**Pela R.M.V.**, de Santa Rita do Sapucaí a Belo Horizonte, via Piranguinho (40), Ibatuba (136), Freitas (152), Três Corações (216), Lavras (310), Ribeirão Vermelho (319), Garças (519), Divinópolis (661) e Azurita (739)	817	28 — 25
5 703	**Pela R.M.V.**, de Santa Rita do Sapucaí a Cruzeiro, via Piranguinho (40) e Ibatuba (136)	226	7 — 10
5 704	— **pela E.F.C.B.**, de Cruzeiro a Belo Horizonte, (REF. 273)	676	20 — 30
	Total	**902**	**27 — 40**
5 705	**Por automóvel**, de Santa Rita do Sapucaí a Belo Horizonte, via Paredão (11), S. Sebastião da Bela Vista (15), Careassú (34), S. Gonçalo do Sapucaí (63), D. Ferrão (72), Palmela dos Coêlhos (85), Varginha (123), J. Urbano (138), Pinheiros (167), Nepomuceno (183), Lavras (218), Ijací (233), Macáia (235), Xavier (245), Bom Sucesso (258), Machados (275), Matinha (306), Oliveira (318), Japão (357), Paiol (364), Itaguara (389), Crucilândia (409), Bonfim (426), Brumadinho (457), Sarzêdo (479), Ibirité (490) e Barreiro (499)	515	17 — 00
	Ao Rio de Janeiro		
5 706	**Pela R.M.V.**, de Santa Rita do Sapucaí a Cruzeiro, (REF. 5 703)	226	7 — 10
5 707	— **pela E.F.C.B.**, de Cruzeiro ao Rio, (REF. 159)	252	5 — 30
	Total	**478**	**12 — 40**
5 708	**Por automóvel**, de Santa Rita do Sapucaí ao Rio, via José Procópio (19), Alegre (26), Boa Vista (39), Itajubá (46), Zeca Fortes (62), Delfim Moreira (78), Piquête (108), Lorena (131) e daí pela rodovia S. Paulo—Rio	436	12 — 00
	A Brazópolis		
5 709	**Pela R.M.V.**, de Santa Rita do Sapucaí a Brazópolis, via Piranguinho (40)	61	2 — 15
5 710	**Por automóvel**, de Santa Rita do Sapucaí a Brazópolis, via Renó (7), Floresta (19) e Boa Vista (29)	37	1 — 20
	A Catadupas		
5 711	**Pela R.M.V.**, de Santa Rita do Sapucaí a Pouso Alegre	29	1 — 00
5 712	— **por ônibus**, de Pouso Alegre a Catadupas, (REF. 5 014)	30	1 — 10
	Total	**59**	**2 — 10**
5 713	**Por automóvel**, de Santa Rita do Sapucaí a Catadupas, via Abertão (8)	20	0 — 0
	A Itajubá		
5 714	**Pela R.M.V.**, de Santa Rita do Sapucaí a Itajubá, via Piranguinho (40)	51	1 — 40
5 715	**Por ônibus**, de Santa Rita do Sapucaí a Itajubá, via José Procópio (19), Alegre (26) e Boa Vista (39)	46	2 — 20

Número de ordem (REF)	ITINERÁRIOS E MEIOS DE TRANSPORTE	Extensão em km	Tempo médio gasto em viagem h — m
	A Pedralva		
5 716	**Pela R.M.V.**, de Santa do Sapucaí a Pedrão, via Piranguinho (40)	69	2 — 10
5 717	— **por ônibus**, de Pedrão a Pedralva, (REF. 941)	16	0 — 40
	Total	85	2 — 50
5 718	**Por automóvel**, de Santa Rita do Sapucaí a Pedralva, via José Procópio (19) e Alegre (26)	42	1 — 40
	A Pouso Alegre		
5 719	**Pela R.M.V.**, de Santa Rita do Sapucaí a Pouso Alegre	29	1 — 00
5 720	**Por ônibus**, de Santa Rita do Sapucaí a Pouso Alegre, via Pôrto Sapucaí (11).	29	1 — 20
	A Santa Catarina		
5 721	**Por ônibus**, de Santa Rita do Sapucaí a Santa Catarina, via Paredão (11), S. Sebastião da Bela Vista (15) e Atirado (35)	47	2 — 00
	A S. Gonçalo do Sapucaí		
5 722	**Por ônibus**, de Santa Rita do Sapucaí a S. Gonçalo do Sapucaí, via Paredão (11), S. Sebastião da Bela Vista (15), Anil (24) e Careassú (34)	63	3 — 00
	A Silvianópolis		
5 723	**Pela R.M.V.**, de Santa Rita do Sapucaí a Pouso Alegre	29	1 — 00
5 724	— **por ônibus**, de Pouso Alegre a Silvianópolis, (REF. 5 022)	36	1 — 20
	Total	65	2 — 20
5 725	**Por ônibus**, de Santa Rita do Sapucaí a Pouso Alegre, (REF. 5 720)	29	1 — 20
5 726	— **por ônibus**, de Pouso Alegre a Silvianópolis, (REF. 5 022)	36	1 — 20
	Total	65	2 — 40
	A Careassú		
5 727	**Por ônibus**, de Santa Rita do Sapucaí a Careassú, via Paredão (11), S. Sebastião da Bela Vista (15) e Anil (24)	34	1 — 30
	A S. Sebastião da Bela Vista		
5 728	**Por ônibus**, de Santa Rita do Sapucaí a S. Sebastião da Bela Vista, via Paredão (11)	15	0 — 40
	269 — SANTO ANTÔNIO DO AMPARO		
	A Belo Horizonte		
5 729	**Por ônibus**, de Santo Antônio do Amparo a Belo Horizonte, via Paraiso (24), Lajinha (42), Oliveira (48), Fundão (66), Japão (87), Paiol (94), Pipoca (107), Itaguara (119), Crucilândia (139), Bonfim (156), Aroucas (171), Brumadinho (187), Mário Campos (200), Sarzêdo (209), Ibirité (220) e Barreiro (229)	245	8 — 00
5 730	**Por ônibus**, de Santo Antônio do Amparo a Oliveira, via Paraiso (24) e Lajinha (42)	48	2 — 00
5 731	— **pela R.M.V.**, de Oliveira a Belo Horizonte, (REF. 4 224)	240	8 — 05
	Total	288	10 — 05
	Ao Rio de Janeiro		
5 732	**Por ônibus**, de Santo Antônio do Amparo a Lavras, via Pedra Negra (31), Macáia (39) e Ijaeí (41)	56	2 — 20
5 733	— **pela R.M.V.**, de Lavras a Barbacena, (REF. 3 360)	258	11 — 40
5 734	— **pela E.F.C.B.**, de Barbacena ao Rio	378	8 — 35
	Total	692	22 — 35

Número de ordem (REF)	ITINERÁRIOS E MEIOS DE TRANSPORTE	Extensão em km	Tempo médio gasto em viagem h—m
5 735	**Por ônibus**, de Santo Antônio do Amparo a Lavras, (REF. 5 732)	56	2 — 20
5 736	— **pela R.M.V**, de Lavras a Barra Mansa, (REF. 3 358)	285	10 — 50
5 737	— **pela E.F.C.B.**, de Barra Mansa ao Rio, (REF. 298)	154	3 — 20
	Total	**495**	**16 — 30**
5 738	**Por ônibus**, de Santo Antônio do Amparo a Lavras, (REF. 5 732)	56	2 — 20
5 739	— **pela R.M.V.**, de Lavras a Cruzeiro, (REF. 3 362)	264	8 — 20
5 740	— **pela E.F.C.B.**, de Cruzeiro ao Rio, (REF. 159)	252	5 — 30
	Total	**572**	**16 — 10**
	A Bom Sucesso		
5 741	**Por automóvel**, de Santo Antônio do Amparo a Bom Sucesso	34	1 — 30
	A Campo Belo		
5 742	**Por ônibus**, de Santo Antônio do Amparo a Campo Belo, via Sant'Ana do Jacaré (32)	50	2 — 25
	A Oliveira		
5 743	**Por automóvel**, de Santo Antônio do Amparo a Oliveira (REF. 5 730)	48	2 — 00
	A Perdões		
5 744	**Por automóvel**, de Santo Antônio do Amparo a Perdões, via Guarita (13) e Coêlhos (24)	33	1 — 20
	270 — SANTO ANTÔNIO DO MONTE		
	A Belo Horizonte		
5 745	**Pela R.M.V.**, de Santo Antônio do Monte a Belo Horizonte, via Divinópolis (69) e Azurita (147)	226	6 — 45
5 746	**Por ônibus**, de Santo Antônio do Monte a Belo Horizonte, via Limeira (21), Araujos (39), Perdigão (49), Costas (60), est. de S. Gonçalo (65), S. Gonçalo (71), Igaratinga (98), Antunes (106), Caetano Preto (113), Pará de Minas (123), Tavares (135), Gameleira (143), Florestal (148), Juatuba (163), Vianópolis (175), Betim (186) e Bernardo Monteiro (200)	221	6 — 00
	Ao Rio de Janeiro		
5 747	**Pela R.M.V.**, de Santo Antônio do Monte a Barra Mansa, via Garças (73), Ribeirão Vermelho (273), Lavras (283) e Arantina (458)	567	22 — 50
5 748	— **pela E.F.C.B.**, de Barra Mansa ao Rio, (REF. 298)	154	3 — 20
	Total	**721**	**26 — 10**
5 749	**Pela R.M.V.**, de Santo Antônio do Monte a Belo Horizonte, (REF. 5 745)	226	6 — 45
5 750	— **pela E.F.C.B.**, de Belo Horizonte ao Rio, (REF. 610)	640	14 — 35
	Total	**866**	**21 — 20**
	A Arcos		
5 751	**Pela R.M.V.**, de Santo Antônio do Monte a Arcos, via Garças (73)	102	3 — 50
5 752	**Por ônibus**, de Santo Antônio do Monte a Arcos, via Bom Jardim (23), Formiga (61) e Loanda (79)	91	3 — 30
	A Bom Despacho		
5 753	**Pela R.M.V.**, de Santo Antônio do Monte a Bom Despacho, via Divinópolis (69) e Velho da Táipa (151)	210	8 — 00
5 754	**Por ônibus**, de Santo Antônio do Monte a Bom Despacho, via Limeira (21), Capivarí (36) e Sapé (47)	56	2 — 00
	A Divinópolis		
5 755	**Pela R.M.V.**, de Santo Antônio do Monte a Divinópolis	69	2 — 10
5.756	**Por ônibus**, de Santo Antônio do Monte a Divinópolis, via Limeira (21), Araujos (39), Perdigão (49), Costas (60) e est. de S. Gonçalo (65)	94	3 — 00

Número de ordem (REF)	ITINERÁRIOS E MEIOS DE TRANSPORTE	Extensão em km	Tempo médio gasto em viagem h—m
	A Formiga		
5 757	**Pela R.M.V.**, de Santo Antônio do Monte a Formiga, via Garças (73)	132	4 — 55
5 758	**Por ônibus**, de Santo Antônio do Monte a Formiga, via Bom Jardim (23)	61	2 — 15
	A Itapecerica		
5 759	**Pela R.M.V.**, de Santo Antônio do Monte a Itapecerica, via Divinópolis (69) e Gonçalves Ferreira (112)	148	6 — 20
5 760	**Por automóvel**, de Santo Antônio do Monte a Itapecerica, via Ponte Nova (12), Cachoeira do Diamante (19), Chôro (22), Pedra do Indaiá (29), Camarão (37) e Partidário (59)	75	2 — 30
	A Lagoa da Prata		
5 761	**Pela R.M.V.**, de Santo Antônio do Monte a Lagoa da Prata	40	1 — 35
5 762	**Por automóvel**, de Santo Antônio do Monte a Lagoa da Prata, via Grotadas (25)	42	1 — 30
	A Pitanguí		
5 763	**Pela R.M.V.**, de Santo Antônio do Monte a Pitanguí, via Divinópolis (69), Velho Táipa (151) e Água Suja (153)	156	7 — 00
	A Perdigão		
5 764	**Por ônibus**, de Santo Antônio do Monte a Perdigão, via Limeira (21) e Araujos (39)	49	1 — 30
	271 — SANTOS DUMONT		
	A Belo Horizonte		
5 765	**Pela E.F.C.B.**, de Santos Dumont a Belo Horizonte	316	7 — 25
5 766	**Por automóvel**, de Santos Dumont a Belo Horizonte, via Barra (5), Peroba (7), Campo Verde (27), Sá Fortes (38), Barbacena (49), Carandaí (93), Conselheiro Lafaiete (139), Itabirito (205) e Nova Lima (252)	278	8 — 30
	Ao Rio de Janeiro		
5 767	**Pela E.F.C.B.**, de Santos Dumont ao Rio	324	7 — 15
5 768	**Por ônibus**, de Santos Dumont ao Rio, via Eubanque (14), Paula Lima (20), Benfica (36), Mariano Procópio (46), Juiz de Fora (49), Matias Barbosa (70), Paraibuna (94), Três Rios (120) e Petrópolis (190)	262	7 — 30
	A Barbacena		
5 769	**Pela E.F.C.B.**, de Santos Dumont a Barbacena	54	1 — 20
5 770	**Por ônibus**, de Santos Dumont a Barbacena, via Barra (5), Peroba (7), Campo Verde (27) e Sá Fortes (38)	49	1 — 30
	A Bias Fortes		
5 771	**Pela E.F.C.B.**, de Santos Dumont a Barbacena	54	1 — 20
5 772	**— por ônibus**, de Barbacena a Bias Fortes, (REF. 306)	66	2 — 30
	Total	**120**	**3 — 50**
5 773	**A cavalo**, de Santos Dumont a Bias Fortes	40	7 — 00
	A Juiz de Fora		
5 774	**Pela E.F.C.B.**, de Santos Dumont a Juiz de Fora	49	1 — 10
5 775	**Por ônibus**, de Santos Dumont a Juiz de Fora, via Eubanque (14), Paula Lima (20), Benfica (36) e Mariano Procópio (46)	49	1 — 25
	A Mercês		
5 776	**Pela E.F.C.B.**, de Santos Dumont a Mercês	57	3 — 00

Número de ordem (REF)	ITINERÁRIOS E MEIOS DE TRANSPORTE	Extensão em km	Tempo médio gasto em viagem h—m
	A Pomba		
5 777	**Pela E.F.C.B.**, de Santos Dumont a Juiz de Fora	49	1 — 10
5 778	— **pela E.F.L.**, de Juiz de Fora a Pomba, via Furtado de Campos (67) e Guaraní (81)	108	5 — 00
	Total	**157**	**6 — 10**
5 779	**Pela E.F.C.B.**, de Santos Dumont a Mercês	57	3 — 00
5 780	— **por automóvel**, de Mercês a Pomba	27	1 — 00
	Total	84	**4 — 00**
	A Rio Novo		
5 781	**Pela E.F.C.B.**, de Santos Dumont a Juiz de Fora	49	1 — 10
5 782	**pela E.F.L.**, de Juiz de Fora a Rio Novo	58	2 — 30
	Total	**107**	**3 — 40**
5 783	**Por ônibus**, de Santos Dumont a Juiz de Fora, (REF. 5 775)	49	1 — 25
5 784	— **por ônibus**, de Juiz de Fora a Rio Novo, (REF. 3 220)	58	2 — 00
	Total	**107**	**3 — 25**
	A Aracitaba		
5 785	**Por automóvel**, de Santos Dumont a Aracitaba, via Usina (15), S. João da Serra (21) e Conceição do Formoso (33)	42	2 — 00
	A Conceição do Formoso		
5 786	**Por automóvel**, de Santos Dumont a Conceição do Formoso, via Usina (15) e S. João da Serra (21)	33	1 — 00
	A Dores do Paraibuna		
5 787	**Por automóvel**, de Santos Dumont a Dores do Paraibuna	15	0 — 40
	A Eubanque		
5 788	**Pela E.F.C.B.**, de Santos Dumont a Eubanque	14	0 — 25
5 789	**Por ônibus**, de Santos Dumont a Eubanque	14	0 — 30
	A S. João da Serra		
5 790	**Por automóvel**, de Santos Dumont a S. João da Serra, via Usina (15)	21	1 — 00
	272 — S. DOMINGOS DO PRATA		
	A Belo Horizonte		
5 791	**Por ônibus**, de S. Domingos do Prata a Nova Era	20	1 — 00
5 792	— **pela E.F.C.B.**, de Nova Era a Belo Horizonte, (REF. 54)	185	6 — 10
	Total	**205**	**7 — 10**
5 793	**Por ônibus**, de S. Domingos do Prata a João Monlevade	26	1 — 00
5 794	— **pela E.F.C.B.**, de João Monlevade a Belo Horizonte, via Sabará (133) e General Carneiro (141)	156	5 — 40
	Total	**182**	**6 — 40**
5 795	**Por automóvel**, de S. Domingos do Prata a Belo Horizonte, via João Monlevade (26), Rio Piracicaba (41), Florália (59), Santa Bárbara (78), Barra Feliz (84), Barão de Cocais (89), Caeté (127) Mestre Caetano (140) e Sabará (152)	175	6 — 30
	Ao Rio de Janeiro		
5 796	**Por ônibus**, de S. Domingos do Prata a D. Silvério, via Vargem Linda (14) e Teixeiras (22)	48	2 — 00
5 797	— **pela E.F.L.**, de D. Silvério ao Rio, (REF. 251)	506	19 — 05
	Total	**554**	**21 — 05**

Número de ordem (REF)	ITINERÁRIOS E MEIOS DE TRANSPORTE	Extensão em km	Tempo médio gasto em viagem h—m
5 798	**Por ônibus,** de S. Domingos do Prata a João Monlevade	26	1 — 00
5 799	— **pela E.F.C.B.,** de João Monlevade ao Rio, via Sabará (133), Burnier (218) e J. Murtinho (238)	716	22 — 00
	Total	742	23 — 00
	A Alvinópolis		
5 800	**Por ônibus,** de S. Domingos do Prata a Alvinópolis, via Vargem Linda (14), Teixeiras (22) e Dom Silvério (48)	66	2 — 40
	A Antônio Dias		
5 801	**Por ônibus,** de S. Domingos do Prata a Nova Era	20	1 — 00
5 802	— **pela E.F.V.M.,** de Nova Era a Antônio Dias	39	1 — 25
	Total	59	2 — 25
5 803	**Por automóvel,** de S. Domingos do Prata a Antônio Dias, via Gandra (6), Bicudos (14) e Sant'Ana do Alfié (21)	36	2 — 00
	A Bom Jesús do Galho		
5 804	**Por ônibus,** de S. Domingos do Prata a D. Silvério (REF. 5 796)	48	2 — 00
5 805	— **pela E.F.L.,** de D. Silvério a Bom Jesús do Galho, via Ponte Nova (64)	208	11 — 55
	Total	256	13 — 55
	A D. Silvério		
5 806	**Por ônibus,** de S. Domingos do Prata a D. Silvério, (REF. 5 796)	48	2 — 00
	A Nova Era		
5 807	**Por ônibus,** de S. Domingos do Prata a Nova Era	20	1 — 00
	A Raul Soares		
5 808	**Por ônibus,** de S. Domingos do Prata a D. Silvério, (REF. 5 796)	48	2 — 00
5 809	— **pela E.F.L.,** de D. Silvério a Raul Soares, via Ponte Nova (64)	156	6 — 30
	Total	204	8 — 30
5 810	**Por automóvel,** de S. Domingos do Prata a Raul Soares, via Vargem Linda (14), Barro Preto (22), Juirassú (32), Goiabal (47), Ponte Governador Valadares (67), Lagoa Grande (75), Jurumirim (86), Rio Casca (107) e S. Pedro dos Ferros (132)	153	6 — 00
	A Rio Casca		
5 811	**Por ônibus,** de S. Domingos do Prata a D. Silvério, (REF. 5 796)	48	2 — 00
5 812	— **pela E.F.L.,** de D. Silvério a Rio Casca, (REF. 2 015)	115	4 — 55
	Total	163	6 — 55
5 813	**Por automóvel,** de S. Domingos do Prata a Rio Casca, via Vargem Linda (14), Barro Preto (22), Juirassú (32), Goiabal (47), Ponte Governador Valadares (67), Lagoa Grande (75) e Jurumirim (86)	107	4 — 00
	A Rio Piracicaba		
5 814	**Por ônibus,** de S. Domingos do Prata a João Monlevade	26	1 — 00
5 815	— **pela E.F.C.B.,** de João Monlevade a Rio Piracicaba	14	0 — 45
	Total	40	1 — 45
5 816	**Por automóvel,** de S. Domingos do Prata a Rio Piracicaba, via João Monlevade (26)	41	1 — 40
	A S. Pedro dos Ferros		
5 817	**Por ônibus,** de S. Domingos do Prata a Dom Silvério, (REF. 5 796)	48	2 — 00
5 818	— **pela E.F.L.,** de D. Silvério a S. Pedro dos Ferros, via Ponte Nova (64)	143	6 — 00
	Total	191	8 — 00

Número de ordem (REF)	ITINERÁRIOS E MEIOS DE TRANSPORTE	Extensão em km	Tempo médio gasto em viagem h—m
5 819	**Por automóvel,** de S. Domingos do Prata a S. Pedro dos Ferros, via Vargem Linda (14), Barro Preto (22), Juirassú (32), Goiabal (47), Ponte Governador Valadares (67), Lagoa Grande (75), Jurumirim (86) e Rio Casca (107).	132	5 — 00
	A Dionísio		
5 820	**Por automóvel,** de S. Domingos do Prata a Dionísio.....	30	1 — 20
	A Goiabal		
5 821	**Por automóvel,** de S. Domingos do Prata a Goiabal, via Vargem Linda (14), Barro Preto (22) e Juirassú (32).....	47	1 — 50
	A Ilhéus do Prata		
5 822	**A cavalo,** de S. Domingos do Prata a Ilhéos do Prata.....	34	6 — 00
	A Jaguarassú		
5 823	**A cavalo,** de S. Domingos do Prata a Jaraguassú:.....	46	9 — 00
	A Marliéria		
5 824	**A cavalo,** de S. Domingos do Prata a Marliéria.....	45	8 — 30
	A Sant'Ana do Alfié		
5 825	**Por automóvel,** de S. Domingos do Prata a Sant'Ana do Alfié, via Gandra (6) e Bicudos (14).....	22	1 — 00
	A Vargem Linda		
5 826	**Por ônibus,** de S. Domingos do Prata a Vargem Linda.....	14	0 — 40
	273 — SÃO FRANCISCO		
	A Belo Horizonte		
5 827	**Pela Nav. S. Francisco,** de S. Francisco a Pirapora.....	230	22 — 00
5 828	— **pela E.F.C.B.,** de Pirapora a Belo Horizonte, (REF. 2 177).....	430	14 — 40
	Total.....	**660**	**36 — 40**
5 829	**Por autómovel,** de S. Francisco a Montes Claros, via Morro (26), Jacú (46), Brasília (68) e Miralta (167).....	191	7 — 00
5 830	— **pela E.F.C.B.,** de Montes Claros a Belo Horizonte, (REF. 178).....	540	17 — 35
	Total.....	**731**	**24 — 35**
	Ao Rio de Janeiro		
5 831	**Pela Nav. S. Francisco,** de S. Francisco a Pirapora.....	230	22 — 00
5 832	— **pela E.F.C.B.,** de Pirapora ao Rio, (REF. 2 182).....	1 006	29 — 35
	Total.....	**1 236**	**51 — 35**
5 833	**Por automóvel,** de S. Francisco a Montes Claros, (REF. 5 829).....	191	7 — 00
5 834	— **pela E.F.C.B.,** de Montes Claros ao Rio, (REF. 180).....	1 116	32 — 35
	Total.....	**1 307**	**39 — 35**
	A Brasília		
5 835	**Por automóvel,** de S. Francisco a Brasília, via Morro (26) e Jacú (46).....	68	2 — 30
	A Januária		
5 836	**Pela Nav. S. Francisco,** de S. Francisco a Januária.....	89	9 — 30

Número de ordem (REF)	ITINERÁRIOS E MEIOS DE TRANSPORTE	Extensão em km	Tempo médio gasto em viagem h—m
	A S. Romão		
5 837	**Pela Nav. S. Francisco,** de S. Francisco a S. Romão	61	5 — 00
	A Conceição da Vargem		
5 838	**Por automóvel,** de S. Francisco a Conceição da Vargem, via Mucambo (18)	36	1 — 30
5 839	**A cavalo,** de S. Francisco a Conceição da Vargem, via Mucambo (18)	36	5 — 30
	A Morro		
5 840	**Por automóvel,** de S. Francisco a Morro	26	1 — 15
	A Serra das Araras		
5 841	**A cavalo,** de S. Francisco a Serra das Araras, via Sítio Novo (36) e Barreiro Novo (72)	108	19 — 00
	A Urucúia		
5 842	**A cavalo,** de S. Francisco a Urucúia, via Canabrava (42) e Bonito (79)	132	25 — 00
5 843	**Pela Nav. S. Francisco,** de S. Francisco a Barra do Urucúia	36	3 — 30
5 844	— **pela Nav. Fluvial,** de Barra do Urucúia a Urucúia	160	35 — 00
	Total	196	38 — 30
	274 — SÃO GONÇALO DO ABAETÉ		
	A Belo Horizonte		
5 845	**Por automóvel,** de S. Gonçalo do Abaeté a Tiros, via Lagoa (25) e Canastrão (42)	120	5 — 00
5 846	— **por ônibus,** de Tiros a S. Gotardo, via Matutina (31)	52	2 — 00
5 847	— **por ônibus,** de S. Gotardo a Barra do Funchal, via Campos (23)	31	1 — 10
5 848	— **pela R.M.V.,** de Barra do Funchal a Belo Horizonte, (REF. 1 431)	335	14 — 25
	Total	538	22 — 35
5 849	**A cavalo,** de S. Gonçalo do Abaeté a Barra do Paraopeba	120	22 — 00
5 850	— **pela R.M.V.,** de Barra do Paraopeba a Belo Horizonte, (REF. 4 009)	328	15 — 20
	Total	448	37 — 20
	Ao Rio de Janeiro		
5 851	**Por automóvel,** de S. Gonçalo do Abaeté a Tiros, (REF. 5 845)	120	5 — 00
5 852	— **por ônibus,** de Tiros a S. Gotardo, (REF. 5 846)	52	2 — 00
5 853	— **por ônibus,** de S. Gotardo a Barra do Funchal, (REF. 5 847)	31	1 — 10
5 854	— **pela R.M.V.,** de Barra do Funchal a Belo Horizonte, (REF. 1 431)	335	14 — 25
5 855	— **pela E.F.C.B.,** de Belo Horizonte ao Rio, (REF. 610)	640	14 — 35
	Total	1 178	37 — 10
5 856	**A cavalo,** de S. Gonçalo do Abaeté a Barra do Paraopeba	120	22 — 00
5 857	— **pela R.M.V.,** de Barra do Paraopeba a Barbacena, (REF. 4 011)	600	30 — 45
5 858	— **pela E.F.C.B.,** de Barbacena ao Rio	378	9 — 00
	Total	1 098	61 — 45
5 859	**Por automóvel,** de S. Gonçalo do Abaeté a Tiros, (REF. 5 845)	120	5 — 00
5 860	— **por ônibus,** de Tiros a S. Gotardo, (REF. 5 846)	52	2 — 00
5 861	— **por ônibus,** de S. Gotardo a Campos Altos, via Guarda dos Ferreiros (13), Entroncamento (21) e S. Jerônimo dos Poções (50)	71	2 — 50
5 862	— **pela R.M.V.,** de Campos Altos a Barra Mansa, (REF. 1 229)	610	24 — 50
5 863	— **pela E.F.C.B.,** de Barra Mansa ao Rio, (REF. 298)	154	3 — 20
	Total	1 007	38 — 00
	A Corinto		
5 864	**A cavalo,** de S. Gonçalo do Abaeté a Corinto, via Andrequicé (102)	174	34 — 00
	A João Pinheiro		
5 865	**A cavalo,** de S. Gonçalo do Abaeté a João Pinheiro, via Verêdas (48)	132	23 — 00

Número de ordem (REF)	ITINERÁRIOS E MEIOS DE TRANSPORTE	Extensão em km	Tempo médio gasto em viagem h—m
	A Morada		
5 866	**A cavalo**, de S. Gonçalo do Abaeté a Morada	79	15 — 00
	A Patos de Minas		
5 867	**Por automóvel**, de S. Gonçalo do Abaeté a Patos de Minas, via Capelinha do Chumbo (52) e Chumbo (82)	136	6 — 00
5 868	**A cavalo**, de S. Gonçalo do Abaeté a Patos de Minas	108	20 — 00
	A Pirapora		
5 869	**A cavalo**, de S. Gonçalo do Abaeté a Pirapora, via Canoeiros (72)	205	36 — 00
	A Presidente Olegário		
5 870	**Por automóvel**, de S. Gonçalo do Abaeté a Patos de Minas, (REF. 5 867)	136	6 — 00
5 871	— **por ônibus**, de Patos de Minas a Presidente Olegário	31	1 — 10
	Total	**167**	**7 — 10**
5 872	**A cavalo**, de S. Gonçalo do Abaeté a Presidente Olegário	84	15 — 00
	A Canoeiros		
5 873	**A cavalo**, de S. Gonçalo do Abaeté a Canoeiros	72	13 — 00
	275 — SÃO GONÇALO DO SAPUCAÍ		
	A Belo Horizonte		
5 874	**Pela R.M.V.**, de S. Gonçalo do Sapucaí a Belo Horizonte, via Freitas (117), Três Corações (181), Lavras (275), Ribeirão Vermelho (284), Garças (484), Divinópolis (626) e Azurita (704)	782	28 — 10
5 875	**Pela R.M.V.**, de S. Gonçalo do Sapucaí a Cambuquira	48	2 — 00
5 876	— **por ônibus**, de Cambuquira a Três Corações	21	0 — 40
5 877	— **pela R.M.V.**, de Três Corações a Belo Horizonte, (REF. 1 100)	601	20 — 35
	Total	**670**	**23 — 15**
5 878	**Por automóvel**, de S. Gonçalo do Sapucaí a Belo Horizonte, via D. Ferrão (9), Palmela dos Coêlhos (22), Varginha (60), J. Urbano (75), Pinheiros (104), Nepomuceno (120), Lavras (155), Ijací (170), Macáia (172), Xavier (182), Bom Sucesso (195), Machados (212), Matinha (243), Oliveira (255), Japão (294), Paiol (301), Itaguara (326), Crucilândia (346), Bonfim (363), Brumadinho (394), Sarzêdo (416), Ibirité (427) e Barreiro (436)	452	15 — 00
	Ao Rio de Janeiro		
5 879	**Pela R.M.V.**, de S. Gonçalo do Sapucaí a Cruzeiro, via Freitas (117) e Ibatuba (134)	223	7 — 55
5 880	— **pela E.F.C.B.**, de Cruzeiro ao Rio, (REF. 159)	252	5 — 30
	Total	**475**	**13 — 25**
5 881	**Por automóvel**, de S. Gonçalo do Sapucaí ao Rio, via D. Ferrão (9), Palmela dos Coêlhos (22), Campanha (30), S. Bento (36), Cambuquira (50), Triângulo (61), Conceição do Rio Verde (87), Contendas (95), Caxambú (115), Boa Vista (130), Vidinha (136), Pouso Alto (145), Capivarí (152), Itamonte (163), Capelinha do Picú (172), Registro do Picú (186), Queluz (207), Arêias (219) e daí pela rodovia S. Paulo—Rio	438	12 — 00
	A Campanha		
5 882	**Pela R.M.V.**, de S. Gonçalo do Sapucaí a Campanha	31	1 — 10
5 883	**Por automóvel**, de S. Gonçalo do Sapucaí a Campanha, via D. Ferrão (9) e Palmela dos Coêlhos (22)	30	1 — 00
	A Elói Mendes		
5 884	**Por automóvel**, de S. Gonçalo do Sapucaí a Elói Mendes, via D. Ferrão (9) e Monsenhor Paulo (24)	56	2 — 00

Número de ordem (REF)	ITINERÁRIOS E MEIOS DE TRANSPORTE	Extensão em km	Tempo médio gasto em viagem h—m
	A Gimirim		
5 885	**Por automóvel,** de S. Gonçalo do Sapucaí a Gimirim, via Água Comprida (9), Ponte Afonso Pena (21), Retiro (32) e Lambarí (46)	58	2 — 30
	A Lambarí		
5 886	**Pela R.M.V.,** de S. Gonçalo do Sapucaí a Lambarí	74	3 — 00
5 887	**Por automóvel,** de S. Gonçalo do Sapucaí a Lambarí, via D. Ferrão (9), Palmela dos Coêlhos (22), Campanha (30), S. Bento (36), Cambuquira (50) e Triângulo (61)	82	2 — 40
	A Machado		
5 888	**Por automóvel,** de S. Gonçalo do Sapucaí a Machado, via Água Comprida (9), Paredes (24) e Douradinho (34)	62	2 — 00
	A Paraguassú		
5 889	**Por automóvel,** de S. Gonçalo do Sapucaí a Paraguassú, via D. Ferrão (9), Monsenhor Paulo (24), Elói Mendes (56) e Escaramuça (74)	86	3 — 30
	A Santa Catarina		
5 890	**Por ônibus,** de S. Gonçalo do Sapucaí a S. Sebastião da Bela Vista, via Careassú (19) e Anil (29)	48	2 — 00
5 891	— **por ônibus,** de S. Sebastião da Bela Vista a Santa Catarina, via Atirado (20)	32	1 — 15
	Total	80	3 — 15
5 892	**Por automóvel,** de S. Gonçalo do Sapucaí a Santa Catarina, via Ribeiros (15) e Heliodora (30)	42	1 — 30
5 893	**A cavalo,** de S. Gonçalo do Sapucaí a Santa Catarina	36	6 — 00
	A Santa Rita do Sapucaí		
5 894	**Por ônibus,** de S. Gonçalo do Sapucaí a Santa Rita do Sapucaí, via Careassú (19), Anil (29), S. Sebastião da Bela Vista (48) e Paredão (52)	63	3 — 00
	A Silvianópolis		
5 895	**Por automóvel,** de S. Gonçalo do Sapucaí a Silvianópolis, via Água Comprida (9), Ponte Afonso Pena (21), Retiro (32) e Água Limpa de Baixo (48)	52	2 — 00
	A Heliodora		
5 896	**Por automóvel,** de S. Gonçalo do Sapucaí a Heliodora, via Ribeiros (15)	30	1 — 10
	A Paredes do Sapucaí		
5 897	**Por automóvel,** de S. Gonçalo do Sapucaí a Paredes, via Água Comprida (9)	24	1 — 00
	A Retiro		
5 898	**Por automóvel,** de S. Gonçalo do Sapucaí a Retiro, via Água Comprida (9) e Ponte Afonso Pena (21)	32	1 — 10
	276 — SÃO GOTARDO		
	A Belo Horizonte		
5 899	**Por ônibus,** de S. Gotardo a Barra do Funchal, (REF. 5 847)	31	1 — 10
5 900	— **pela R.M.V.,** de Barra do Funchal a Belo Horizonte, (REF. 1 431)	335	14 — 25
	Total	366	15 — 35

Número de ordem (REF)	ITINERÁRIOS E MEIOS DE TRANSPORTE	Extensão em km	Tempo médio gasto em viagem h—m
5 901	**Por automóvel,** de S. Gotardo a Belo Horizonte, via Campos (23), Barra do Funchal (31), Melo Viana (52), Entroncamento (98), Pedra do Chumbo (112), Moema (129), Limeira (152), Araujos (170), Perdigão (180), Costas (191), est. de S. Gonçalo (196), S. Gonçalo (202), Igaratinga (229), Antunes (237), Caetano Preto (244), Pará de Minas (254), Tavares (266), Florestal (279), Juatuba (294), Vianópolis (306), Betim (317) e Bernardo Monteiro (331)	352	11 — 00
	Ao Rio de Janeiro		
5 902	**Por ônibus,** de S. Gotardo a Barra do Funchal, (REF. 5 847)	31	1 — 10
5 903	— **pela R.M.V.,** de Barra do Funchal a Belo Horizonte, (REF. 1 431)	335	14 — 25
5 904	— **pela E.F.C.B.,** de Belo Horizonte ao Rio, (REF. 610)	640	14 — 35
	Total	**1 006**	**30 — 10**
5 905	**Por ônibus,** de S. Gotardo a Campos Altos, (REF. 5 861)	71	2 — 50
5 906	— **pela R.M.V.,** de Campos Altos a Barra Mansa, (REF. 1 229)	610	24 — 50
5 907	— **pela E.F.C.B.,** de Barra Mansa ao Rio, (REF. 298)	154	3 — 20
	Total	**835**	**31 — 00**
	A Campos Altos		
5 908	**Por ônibus,** de S. Gotardo a Campos Altos, (REF. 5 861)	71	2 — 50
	A Dores do Indaiá		
5 909	**Por ônibus,** de S. Gotardo a Barra do Funchal, (REF. 5 847)	31	1 — 10
5 910	— **pela R.M.V.,** de Barra do Funchal a Dôres do Indaiá	43	1 — 40
	Total	**74**	**2 — 50**
5 911	**Por ônibus,** de S. Gotardo a Dores do Indaiá, via Campos (23), Barra do Funchal (31) e Melo Viana (52)	76	2 — 30
	A Luz		
5 912	**Por ônibus,** de S. Gotardo a Dores do Indaiá, (REF. 5 911)	76	2 — 30
5 913	— **por ônibus,** de Dores do Indáiá a Luz, (REF. 2 054)	58	2 — 00
	Total	**134**	**4 — 30**
	A Rio Paranaíba		
5 914	**Por ônibus,** de S. Gotardo a Rio Paranaíba, via Guarda dos Ferreiros (13)	45	1 — 30
	A Tiros		
5 915	**Por ônibus,** de S. Gotardo a Tiros, (REF. 1 445)	52	2 — 00
	A Funchal		
5 916	**Por ônibus,** de S. Gotardo a Funchal via Sapecado (15)	33	1 — 10
	A Matutina		
5 917	**Por ônibus,** de S. Gotardo a Matutina	21	1 — 00
	277 — SÃO JOÃO DA PONTE		
	A Belo Horizonte		
5 918	**Por automóvel,** de S. João da Ponte a Montes Claros, via Patís (26), Mirabela (48), Entroncamento (55) e Miralta (108)	132	5 — 00
5 919	— **pela E.F.C.B.,** de Montes Claros a Belo Horizonte, (REF. 178)	540	17 — 35
	Total	**672**	**22 — 35**
5 920	**Por automóvel,** de S. João da Ponte a Montes Claros, via Cedro (18), Encruzilhada (58) e Miralta (136)	160	6 — 00
5 921	— **pela E.F.C.B.,** de Montes Claros a Belo Horizonte, (REF. 178)	540	17 — 35
	Total	**700**	**23 — 35**

Número de ordem (REF)	ITINERÁRIOS E MEIOS DE TRANSPORTE	Extensão em km	Tempo médio gasto em viagem h—m
5 922	**Por automóvel**, de S. João da Ponte a Burarama, via S. Pedro da Garça (40) e Sapé (62)	72	3 — 00
5 923	— **pela E.F.C.B.**, de Burarama a Belo Horizonte, via Corinto (327) e General Carneiro (589)	603	21 — 05
	Total	675	24 — 05
	Ao Rio de Janeiro		
5 924	**Por automóvel**, de S. João da Ponte a Montes Claros, (REF. 5 918)	132	5 — 00
5 925	— **pela E.F.C.B.**, de Montes Claros ao Rio, (REF. 180)	1 116	32 — 35
	Total	1 248	37 — 35
5 926	**Por automóvel**, de S. João da Ponte a Montes Claros, (REF. 5 920)	160	6 — 00
5 927	— **pela E.F.C.B.**, de Montes Claros ao Rio, (REF. 180)	1 116	32 — 35
	Total	1 276	38 — 35
5 928	**Por automóvel**, de S. João da Ponte a Burarama, (REF. 5 922)	72	3 — 00
5 929	— **pela E.F.C.B.**, de Burarama ao Rio, via Corinto (327), General Carneiro (589), Sabará (596) e J. Murtinho (701)	1 179	36 — 05
	Total	1 251	39 — 05
	A Brasília		
5 930	**Por automóvel**, de S. João da Ponte a Brasília, via Cedro (18)	96	3 — 30
	A Francisco Sá		
5 931	**Por automóvel**, de S. João da Ponte a Francisco Sá, via S. Pedro da Garça (40), Sapé (62) e Burarama (72)	105	4 — 00
	A Januária		
5 932	**A cavalo**, de S. João da Ponte a Januária	84	15 — 00
	A Manga		
5 933	**A cavalo**, de S. João da Ponte a Pedras de Maria da Cruz	78	14 — 30
5 934	— **pela Nav. S. Francisco**, de Pedras de Maria da Cruz a Manga	128	9 — 00
	Total	206	23 — 30
	A Monte Azul		
5 935	**A cavalo**, de S. João da Ponte a Monte Azul	180	32 — 00
	A Montes Claros		
5 936	**Por automóvel**, de S. João da Ponte a Montes Claros, (REF. 5 918)	132	5 — 00
5 937	**Por automóvel**, de S. João da Ponte a Montes Claros, (REF. 5 920)	160	6 — 00
	A Campo Redondo		
5 938	**A cavalo**, de S. João da Ponte a Campo Redondo, via Várzea (42)	54	9 — 30
	A Ibiracatú		
5 939	**A cavalo**, de S. João da Ponte a Ibiracatú, via Várzea (42)	60	10 — 30
	A Santo Antônio da Boa Vista		
5 940	**A cavalo**, de S. João da Ponte a Santo Antônio da Boa Vista, via Cedro (18)	24	4 — 00
	278 — SÃO JOÃO DEL REI		
	A Belo Horizonte		
5 941	**Pela R.M.V.**, de S. João del Rei a Barbacena, (REF. 5 223)	97	3 — 30
5 942	— **pela E.F.C.B.**, de Barbacena a Belo Horizonte	262	6 — 00
	Total	359	9 — 30
5 943	**Pela R.M.V.**, de S. João del Rei a Belo Horizonte, via A. Mourão (104), Divinópolis (257) e Azurita (334)	412	14 — 30

Número de ordem (REF)	ITINERÁRIOS E MEIOS DE TRANSPORTE	Extensão em km	Tempo médio gasto em viagem h—m
5 944	Por **automóvel**, de S. João del Rei a Barbacena, via Chagas Dória (2), Vila Santa Cruz (4), Córrego (6), Tiradentes (12), Elvas (22), Pitangueiras (33), Barroso (44), Caieiro (55), Faria (65), Barbacena (75) e daí pela rodovia Rio — Belo Horizonte	304	9 — 00
	Ao Rio de Janeiro		
5 945	Pela **R.M.V.**, de S. João del Rei a Barbacena, (REF. 5 223)	97	3 — 30
5 946	— pela **E.F.C.B.**, de Barbacena ao Rio	378	8 — 35
	Total	475	12 — 05
5 947	Por **ônibus**, de S. João del Rei a Barbacena, (REF. 5 233)	75	2 — 30
5 948	— por **ônibus**, de Barbacena ao Rio, (REF. 559)	311	9 — 00
	Total	386	11 — 30
	A Andrelândia		
5 949	Pela **R.M.V.**, de S. João del Rei a Andrelândia, via A. Mourão (104), Ribeirão Vermelho (152) e Lavras 161)	312	11 — 50
5 950	Por **automóvel**, de S. João del Rei a Andrelândia, via Entroncamento (25), Figueira (40), Cianita (54) e Guabirobas (90)	108	3 — 30
	A Barbacena		
5 951	Pela **R.M.V.**, de S. João del Rei a Barbacena, (REF. 5 223)	97	3 — 30
5 952	Por **ônibus**, de S. João del Rei a Barbacena, (REF. 5 233)	75	2 — 30
	A Bom Sucesso		
5 953	Pela **R.M.V.**, de S. João del Rei a Bom Sucesso, (REF. 5 236)	117	4 — 05
5 954	Por **ônibus**, de S. João del Rei a Lavras, via Rio das Mortes (11), S. Sebastião da Vitória (32), Balsa (62), Itutinga (66), Macuco (78) e Itumirim (103)	122	5 — 30
5 955	— por **ônibus**, de Lavras a Bom Sucesso, (REF. 3 365)	40	1 — 40
	Total	162	7 — 10
5 956	Por **automóvel**, de S. João del Rei a Bom Sucesso, via Ibitutinga (14) e S. Tiago (58)	100	3 — 30
	A Francisco Sales		
5 957	Pela **R.M.V.**, de S. João del Rei a Francisco Sales, via A. Mourão (104), Ribeirão Vermelho (152) e Lavras (161)	289	11 — 00
5 958	Por **automóvel**, de S. João del Rei a Francisco Sales, via Entroncamento (25), Figueira (40), Cianita (54) e Guabirobas (90)	108	3 — 30
	A Itumirim		
5 959	Pela **R.M.V.**, de S. João del Rei a Itumirim, via A. Mourão (104), Ribeirão Vermelho (152) e Lavras (161)	193	8 — 20
5 960	Por **ônibus**, de S. João del Rei a Itumirim, via Rio das Mortes (11) e S. Sebastião da Vitória (32), Balsa (62), Itutinga (66) e Macuco (78)	101	4 — 00
	A Prados		
5 961	Por **ônibus**, de S. João del Rei a Prados, via Chagas Dória (2), Vila Santa Cruz (4), Cesar de Pina (14) e Pinheiro Chagas (30)	32	1 — 40
	A Resende Costa		
5 962	Por **ônibus**, de S. João del Rei a Resende Costa, (REF. 836)	38	1 — 50
	A Tiradentes		
5 963	Pela **R.M.V.**, de S. João del Rei a Tiradentes	13	0 — 40
5 964	Por **ônibus**, de S. João del Rei a Tiradentes, via Chagas Dória (2), Vila Santa Cruz (4) e Córrego (6)	12	0 — 40

Número de ordem (REF)	ITINERÁRIOS E MEIOS DE TRANSPORTE	Extensão em km	Tempo médio gasto em viagem h—m
	A Arcângelo		
5 965	**Por automóvel**, de S. João del Rei a Arcângelo, via Rio das Mortes (11)	41	1 — 30
	A Caburú		
5 966	**A cavalo**, de S. João del Rei a Caburú	10	1 — 45
	A Cassiterita		
5 967	**Pela R.M.V.**, de S. João del Rei a João Pinheiro	49	1 — 45
5 968	— **por automóvel**, de João Pinheiro a Cassiterita	3	0 — 10
	Total	**52**	**1 — 55**
5 969	**Por automóvel**, de S. João del Rei a Cassiterita, via Rio das Mortes (11) e S. Sebastião da Vitória (32)	57	2 — 00
	A Emboabas		
5 970	**Por automóvel**, de S. João del Rei a Emboabas, via Entroncamento (25)	32	1 — 20
	A Nazareno		
5 971	**Por automóvel**, de S. João del Rei a Nazareno, via Rio das Mortes (11) e S. Sebastião da Vitória (32)	65	2 — 30
	A Rio das Mortes		
5 972	**Por ônibus**, de S. João del Rei a Rio das Mortes	11	0 — 40
	A Santa Rita do Rio Abaixo		
5 973	**Por automóvel**, de S. João del Rei a Santa Rita do Rio Abaixo, via Ibitutinga (14)	19	0 — 50
	A S. Sebastião da Vitória		
5 974	**Por ônibus**, de S. João del Rei a S. Sebastião da Vitória, via Rio das Mortes (11)	32	1 — 20
	279 — SÃO JOÃO DO PARAISO		
	A Belo Horizonte		
5 975	**Por automóvel**, de S. João do Paraiso a Montes Claros, vía Indaiabira (42), Rio Pardo de Minas (96), Peixe Bravo (142), Entroncamento (196), Pulo (200), Estivinha (212), Barrocão (242) e Francisco Sá (282)	337	15 — 00
5 976	— **pela E.F.C.B.**, de Montes Claros a Belo Horizonte, (REF. 178)	540	17 — 35
	Total	**877**	**32 — 35**
	Ao Rio de Janeiro		
5 977	**Por automóvel**, de S. João do Paraiso a Montes Claros, (REF. 5 975)	337	15 — 00
5 978	— **pela E.F.C.B.**, de Montes Claros ao Rio, (REF. 180)	1 116	32 — 35
	Total	**1 453**	**47 — 35**
	A Rio Pardo de Minas		
5 979	**Por automóvel**, de S. João do Paraiso a Rio Pardo de Minas, via Indaiabira (42)	96	4 — 30
5 980	**A cavalo**, de S. João do Paraíso a Rio Pardo de Minas, via Indaiabira (42)	96	18 — 00
	A Salinas		
5 981	**Por automóvel**, de S. João do Paraiso a Salinas, via Indaiabira (42), Rio Pardo de Minas (96), Encruzilhada (130) e Água Branca (158)	200	9 — 00
5 982	**A cavalo**, de S. João do Paraiso a Salinas, via Indaiabira (42), Taiobeiras (83) e Bom Jesús dos Ferreiras (104)	138	24 — 00

Número de ordem (REF)	ITINERÁRIOS E MEIOS DE TRANSPORTE	Extensão em km	Tempo médio gasto em viagem h—m
	280 — SÃO JOÃO EVANGELISTA		
	A Belo Horizonte		
5 983	**Por ônibus**, de S. João Evangelista a Belo Horizonte, via Jurema (9), Correntinho (16), Guanhães (42), Senhora do Pôrto (70), Jacaré (74), Guaraní (100), Carmésia (105), Goiabas (120), Morro do Pilar (155), Entroncamento (192), Palácio (197), Vacaria (215), Cipó (221), Jatobá (231), Almeidas (249), Ponte Raul Soares (275), Campinho (277), Lagoa Santa (284), Vespasiano (295) e Venda Nova (315)	329	11 — 00
	Ao Rio de Janeiro		
5 984	**Por ônibus**, de S. João Evangelista a Belo Horizonte (REF. 5 983)	329	11 — 00
5 985	— **pela E.F.C.B.**, de Belo Horizonte, ao Rio (REF. 610)	640	14 — 35
	Total	**969**	**25 — 35**
	A Guanhães		
5 986	**Por ônibus**, de S. João Evangelista a Guanhães, via Jurema (9) e Correntinho (16)	42	2 — 00
	A Itamarandiba		
5 987	**A cavalo**, de S. João Evangelista a Itamarandiba	105	19 — 30
	A Peçanha		
5 988	**Por ônibus**, de S. João Evangelista a Peçanha, via S. Bento (18) e Cantagalo (21)	30	1 — 30
	A Rio Vermelho		
5 989	**Por automóvel**, de S. João Evangelista a Rio Vermelho, via Jurema (9), Correntinho (16), Guanhães (42), Sabinópolis (67), Euxenita (85), Mãe dos Homens (102) e Granja Esplanada (121)	139	6 — 00
5 990	**A cavalo**, de S. João Evangelista a Rio Vermelho	64	12 — 00
	A Sabinópolis		
5 991	**Por ônibus**, de S. João Evangelista a Guanhães, (REF. 5 986)	42	2 — 00
5 992	— **por ônibus**, de Guanhães a Sabinópolis	25	1 — 20
	Total	**67**	**3 — 20**
5 993	**A cavalo**, de S. João Evangelista a Sabinópolis	45	8 — 30
	A Virginópolis		
5 994	**Por automóvel**, de S. João Evangelista a Virginópolis, (REF. 4 584)	42	2 — 00
	A Coluna		
5 995	**A cavalo**, de S. João Evangelista a Coluna	54	10 — 00
	A S. Sebastião dos Pintos		
5 996	**Por automóvel**, de S. João Evangelista a S. Sebastião dos Pintos	19	0 — 50
	281 — SÃO JOÃO NEPOMUCENO		
	A Belo Horizonte		
5 997	**Pela E.F.L.**, de S. João Nepomuceno a Juiz de Fora, via Furtado de Campos (15)	81	3 — 35
5 998	— **pela E.F.C.B.**, de Juiz de Fora a Belo Horizonte	365	8 — 40
	Total	**446**	**12 — 15**

Número de ordem (REF)	ITINERÁRIOS E MEIOS DE TRANSPORTE	Extensão em km	Tempo médio gasto em viagem h—m
5 999	**Por ônibus**, de S. João Nepomuceno a Juiz de Fora, via Rio Novo (25), Goianá (38), Ferreira Lage (44), Água Limpa (53), J. Ferreira (64) e Grama (74)...	83	3 — 00
6 000	— **pela E.F.C.B.**, de Juiz de Fora a Belo Horizonte.....	365	8 — 40
	Total.....	448	11 — 40
6 001	**Por ônibus**, de S. João Nepomuceno a Juiz de Fora, (REF. 5 999).....	83	3 — 00
6 002	— **por automóvel**, de Juiz de Fora a Belo Horizonte, (REF. 3 207).....	327	9 — 30
	Total.....	410	12 — 30
	Ao Rio de Janeiro		
6 003	**Pela E.F.L.**, de S. João Nepomuceno ao Rio, via Três Rios (102).....	227	8 — 25
6 004	**Por ônibus**, de S. João Nepomuceno a Juiz de Fora, (REF. 5 999).....	83	3 — 00
6 005	— **por ônibus**, de Juiz de Fora ao Rio, (REF. 3 209).....	213	6 — 00
	Total.....	296	9 — 00
	A Astolfo Dutra		
6 006	**Pela E.F.L.**, de S. João Nepomuceno a Astolfo Dutra, via Furtado de Campos (15) e Ligação (70).....	101	6 — 30
6 007	**Por automóvel**, de S. João Nepomuceno a Astolfo Dutra, via Roça Grande (7), Arací (15), Usina Maurício (33), Cataguases (61), Sinimbú (70) e D. Eusébia (80).....	38	2 — 40
	A Bicas		
6 008	**Pela E.F.L.**, de S. João Nepomuceno a Bicas.....	33	1 — 10
6 009	**Por automóvel**, de S. João Nepomuceno a Bicas, via Japaraíba (16).....	32	1 — 10
	A Cataguases		
6 010	**Pela E.F.L.**, de S. João Nepomuceno a Cataguases, via Furtado de Campos (15) e Ligação (70.....	131	7 — 35
6 011	**Por automóvel**, de S. João Nepomuceno a Cataguases, via Roça Grande (7), Arací (15) e Usina Maurício (33).....	61	2 — 00
	A Guaraní		
6 012	**Pela E.F.L.**, de S. João Nepomuceno a Guaraní, via Furtado de Campos (15)..	28	1 — 05
6 013	**A cavalo**, de S. João Nepomuceno a Guaraní, via Descoberto (10).....	28	5 — 00
	A Guarará		
6 014	**Pela E.F.L.**, de S. João Nepomuceno a Bicas.....	33	1 — 10
6 015	— **por ônibus**, de Bicas a Guarará.....	4	0 — 10
	Total.....	37	1 — 20
6 016	**Por automóvel**, de S. João Nepomuceno a Guarará, via Japaraíba (16).....	31	1 — 10
	A Juiz de Fora		
6 017	**Pela E.F.L.**, de S. João Nepomuceno a Juiz de Fora, (REF. 5 997).....	81	3 — 35
6 018	**Por ônibus**, de S. João Nepomuceno a Juiz de Fora, (REF. 5 999).....	83	3 — 00
	A Leopoldina		
6 019	**Pela E.F.L.**, de S. João Nepomuceno a Leopoldina, via Furtado de Campos (15), Ligação (70) e Vista Alegre (148).....	160	10 — 35
6 020	**Por ônibus**, de S. João Nepomuceno a Leopoldina, via Roça Grande (7), Arací (15), Usina Maurício (33), Piacatuba (39) e Lajinha (49).....	60	2 — 00
	A Rio Novo		
6 021	**Pela E.F.L.**, de S. João Nepomuceno a Rio Novo, via Furtado de Campos (15)	23	1 — 25
6 022	**Por ônibus**, de S. João Nepomuceno a Rio Novo, via Fazenda da Cachoeira (12).....	25	1 — 00
	A Carlos Alves		
6 023	**Por automóvel**, de S. João Nepomuceno a Carlos Alves.....	18	0 — 50

Número de ordem (REF)	ITINERÁRIOS E MEIOS DE TRANSPORTE	Extensão em km	Tempo médio gasto em viagem h—m
	A Descoberto		
6 024	Por **ônibus**, de S. João Nepomuceno a Descoberto	10	0 — 40
	A Ituí		
6 025	Por **automóvel**, de S. João Nepomuceno a Ituí, via Roça Grande (7)	17	0 — 50
	A Japaraíba		
6 026	Pela **E.F.L.**, de S. João Nepomuceno a Japaraíba	16	0 — 30
6 027	Por **automóvel**, de S. João Nepomuceno a Japaraíba	16	0 — 30
	A Taruassú		
6 028	Por **automóvel**, de S. João Nepomuceno a Taruassú, via Roça Grande (7)	27	1 — 10
	282 — SÃO LOURENÇO		
	A Belo Horizonte		
6 029	Pela **R.M.V.**, de S. Lourenço a Belo Horizonte, via Ibatuba (9), Freitas (26), Três Corações (90), Lavras (184), Ribeirão Vermelho (193), Garças (393), Divinópolis (535) e Azurita (613)	691	23 — 30
6 030	Pela **R.M.V.**, de S. Lourenço a Cruzeiro	80	2 — 30
6 031	— pela **E.F.C.B.**, de Cruzeiro a Belo Horizonte, (REF. 273))	676	20 — 30
	Total	**756**	**23 — 00**
6 032	Por **automóvel**, de S. Lourenço a Belo Horizonte, via Vidinha (13), Boa Vista (19), Caxambú (34), Baependí (40), est. de Encruzilhada (50), Cruzília (64), Mindurí (106), Francisco Sales (131), Guabirobas (149), Cianita (185), Arantes (207), Ibertioga (240), Ponte Nova (272), Barbacena (282) e daí pela rodovia Rio—Belo Horizonte	511	14 — 00
	Ao Rio de Janeiro		
6 033	Pela **R.M.V.**, de S. Lourenço a Cruzeiro	80	2 — 30
6 034	— pela **E.F.C.B.**, de Cruzeiro ao Rio, (REF. 159)	252	5 — 30
	Total	**332**	**8 — 00**
6 035	Por **ônibus**, de S. Lourenço ao Rio, via Vidinha (13), Pouso Alto (22), Capivarí (29), Itamonte (40), Capelinha do Picú (49), Registro do Picú (63), Queluz (84), Arêias (96) e daí pela rodovia S. Paulo—Rio	315	8 — 30
	A S. Paulo		
6 036	Pela **R.M.V.**, de S. Lourenço a Cruzeiro	80	2 — 30
6 037	— pela **E.F.C.B.**, de Cruzeiro a S. Paulo	246	5 — 55
	Total	**326**	**8 — 25**
6 038	Por **ônibus**, de S. Lourenço a Arêias, via Vidinha (13), Pouso Alto (22), Capivavarí (29), Itamonte (40), Capelinha do Picú (49), Registro do Picú (63) e Queluz (84)	96	3 — 30
6 039	— por **ônibus**, de Arêias a S. Paulo, pela rodovia Rio—S. Paulo	307	7 — 00
	Total	**403**	**10 — 30**
	A Cambuquira		
6 040	Pela **R.M.V.**, de S. Lourenço a Cambuquira, via Ibatuba (9) e Freitas (26)	96	3 — 30
6 041	Por **automóvel**, de S. Lourenço a Cambuquira, via Vidinha (13), Boa Vista (19), Caxambú (34), Contendas (54), Conceição do Rio Verde (62) e Triângulo (88)	99	2 — 45
	A Caxambú		
6 042	Pela **R.M.V.**, de S. Lourenço a Caxambú, via Ibatuba (9)	32	1 — 15
6 043	Por **ônibus**, de S. Lourenço a Caxambú, via Vidinha (13) e Boa Vista (19)	34	1 — 20

Número de ordem (REF)	ITINERÁRIOS E MEIOS DE TRANSPORTE	Extensão em km	Tempo médio gasto em viagem h — m
	A Ibatuba		
6 044	**Pela R.M.V.**, de S. Lourenço a Ibatuba	9	0 — 25
6 045	**Por automóvel**, de S. Lourenço a Ibatuba, via Pôrto Alegre (9)	11	0 — 25
	A Lambarí		
6 046	**Pela R.M.V.**, de S. Lourenço a Lambarí, via Ibatuba (9) e Freitas (26)	69	2 — 25
6 047	**Por automóvel**, de S. Lourenço a Lambarí, via Vidinha (13), Boa Vista (19), Caxambú (34), Contendas (54), Conceição do Rio Verde (62), Triângulo (88) e Nova Baden (103)	109	3 — 30
	A Poços de Caldas		
6 048	**Por automóvel**, de S. Lourenço a Varginha, via Vidinha (13), Boa Vista (19), Caxambú (34), Contendas (54), Conceição do Rio Verde (62), Triângulo (88), Cambuquira (99), S. Bento (113), Campanha (119) e Palmela dos Coêlhos (127)	165	5 — 30
6 049	— **por ônibus**, de Varginha a Poços de Caldas, (REF. 1 118)	180	7 — 00
	Total	345	12 — 30
	A Pouso Alto		
6 050	**Pela R.M.V.**, de S. Lourenço a Pouso Alto	20	0 — 40
6 051	**Por ônibus**, de S. Lourenço a Pouso Alto, via Vidinha (13)	22	0 — 50
	A Silvestre Ferraz		
6 052	**Pela R.M.V.**, de S. Lourenço a Silvestre Ferraz, via Ibatuba (9)	24	1 — 05
6 053	**Por ônibus**, de S. Lourenço a Silvestre Ferraz, via Palmela (3)	9	0 — 20
	283 — SÃO PEDRO DA UNIÃO		
	A Belo Horizonte		
6 054	**Por ônibus**, de S. Pedro da União a Guaxupé, via Encruzilhada (10) e Japí (24)	29	1 — 30
6 055	— **pela C.M.E.F.**, de Guaxupé a Juréia	74	3 — 00
6 056	— **pela R.M.V.**, de Juréia a Belo Horizonte, (REF. 405)	792	27 — 40
	Total	895	32 — 10
6 057	**Por automóvel**, de S. Pedro da União a Belo Horizonte, via Usina (17), Bom Jesús da Penha (30), Alpinópolis (59), S. Bento (69), S. José da Barra (105) Capitólio (123), Piuí (147), Lagoa dos Martins (162), Perobas (177), Cunhas (198, Iguatama (216), Garças (219), Lagoa da Prata (257), Grotadas (274), Moema (293), Limeira (316), Araujos (334), Perdigão (344), Costas (355), est. de S. Gonçalo (360), S. Gonçalo (366), Igaratinga (393), Antunes (401), Caetano Preto (408), Pará de Minas (418), Tavares (430), Florestal (443), Juatuba (458), Vianópolis (470), Betim (481) e Bernardo Monteiro (498)	516	17 — 00
	Ao Rio de Janeiro		
6 058	**Por ônibus**, de S. Pedro da União a Guaxupé, (REF. 6 054)	29	1 — 30
6 059	— **pela C.M.E.F.**, de Guaxupé a Juréia	74	3 — 00
6 060	— **pela R.M.V.**, de Juréia a Cruzeiro, (REF. 198)	361	13 — 50
6 061	— **pela E.F.C.B.**, de Cruzeiro ao Rio, (REF. 159)	252	5 — 30
	Total	716	23 — 50
6 062	**Por automóvel**, de S. Pedro da União ao Rio, via Usina (17), Nova Resende (27), Barra (39), Tormenta (42), Juréia (51), Monte Belo (57), Trompowski (71), Monte Alegre (85), Areado (100), Alfenas (136), Fama (152), Paraguassú (179), Elói Mendes (209), Varginha (231), Palmela dos Coélhos (269), Campanha (277), S. Bento (283), Cambuquira (297), Triângulo (308), Conceição do Rio Verde (334), Contendas (342), Caxambú (362), Boa Vista (377), Vidinha (383), Pouso Alto (392), Capivarí (399), Itamonte (410), Capelinha do Picú (419), Registro do Picú (433), Queluz (454), Arêias (466) e daí pela rodovia S. Paulo—Rio	685	21 — 00

Número de ordem (REF)	ITINERÁRIOS E MEIOS DE TRANSPORTE	Extensão em km	Tempo médio gasto em viagem h—m
	A Guaranésia		
6 063	Por ônibus, de S. Pedro da União a Guaxupé, (REF. 6 054)	29	1 — 30
6 064	— pela C.M.E.F., de Guaxupé a Guaranésia	15	0 — 25
	Total	**44**	**1 — 55**
6 065	Por automóvel, de S. Pedro da União a Guaranésia, via Biguatinga (14) e Santa Cruz do Prata (20)	38	1 — 50
	A Guaxupé		
6 066	Por ônibus, de S. Pedro da União a Guaxupé, (REF. 6 054)	29	1 — 30
	A Jacuí		
6 067	Por automóvel, de S. Pedro da União a Jacuí, via Biguatinga (14) e Pinhal (29)	36	1 — 20
	A Muzambinho		
6 068	Por ônibus, de S. Pedro da União a Guaxupé, (REF. 6 054)	29	1 — 30
6 069	— por ônibus, de Guaxupé a Muzambinho, (REF. 2 502)	33	1 — 40
	Total	**62**	**3 — 10**
	A Nova Resende		
6 070	Por ônibus, de S. Pedro da União a Nova Resende, via Usina (17)	27	1 — 00
	284 — SÃO PEDRO DOS FERROS		
	A Belo Horizonte		
6 071	Pela E.F.L., de S. Pedro dos Ferros a Ponte Nova	79	3 — 10
6 072	— pela E.F.C.B., de Ponte Nova a Belo Horizonte, (REF. 24)	252	10 — 00
	Total	**331**	**13 — 10**
6 073	Por automóvel, de S. Pedro dos Ferros a Belo Horizonte, via Óculo Pequeno (7), Rio Casca (25), Piedade (41), Santa Cruz do Escalvado (52), Soberbo (61), Rio Doce (64), D. Silvério (82), Alvinópolis (100), Caxambú (122), Rio Piracicaba (137), Florália (155), Santa Bárbara (173), Barra Feliz (180), Barão de Cocais (185), Caeté (223), Mestre Caetano (236), Sabará (248) e Triângulo (255)	271	11 — 00
	Ao Rio de Janeiro		
6 074	Pela E.F.L., de S. Pedro dos Ferros ao Rio, (REF. 27)	521	19 — 30
	A Abre Campo		
6 075	Por ônibus, de S. Pedro dos Ferros a Abre Campo, (REF. 2 092)	26	1 — 00
	A Raul Soares		
6 076	Pela E.F.L., de S. Pedro dos Ferros a Raul Soares	13	0 — 30
6 077	Por automóvel, de S. Pedro dos Ferros a Raul Soares	21	1 — 00
	A Rio Casca		
6 078	Pela E.F.L., de S. Pedro dos Ferros a Rio Casca	28	1 — 30
6 079	Por automóvel, de S. Pedro dos Ferros a Rio Casca, via Óculo Pequeno (7)	25	1 — 00
	A S. Domingos do Prata		
6 080	Pela E.F.L., de S. Pedro dos Ferros a D. Silvério, via Ponte Nova (79)	143	6 — 00
6 081	— por ônibus, de D. Silverio a S. Domingos do Prata, (REF. 2 017)	48	2 — 00
	Total	**191**	**8 — 00**

Número de ordem (REF)	ITINERÁRIOS E MEIOS DE TRANSPORTE	Extensão em km	Tempo médio gasto em viagem h—m
6 082	**Por automóvel,** de S. Pedro dos Ferros a S. Domingos do Prata, via Óculo Pequeno (7), Rio Casca (25), Jurumirim (46), Lagoa Grande (57), Ponte Governador Valadares (65), Goiabal (85), Juirassú (100), Barro Preto (110) e Vargem Linda (118)	132	5 — 00
	285 — SÃO ROMÃO		
	A Belo Horizonte		
6 083	**Pela Nav. S. Francisco,** de S. Romão a Pirapora	169	17 — 00
6 084	— **pela E.F.C.B.,** de Pirapora a Belo Horizonte, (REF. 2 177)	430	14 — 40
	Total	599	31 — 40
	Ao Rio de Janeiro		
6 085	**Pela Nav. S. Francisco,** de S. Romão a Pirapora	169	17 — 00
6 086	— **pela E.F.C.B.,** de Pirapora ao Rio, (REF. 2 182)	1 006	29 — 35
	Total	1 175	46 — 35
	A Brasília		
6 087	**Pela Nav. S. Francisco,** de S. Romão a S. Francisco	61	5 — 00
6 088	— **por automóvel,** de S. Francisco a Brasília, (REF. 5 835)	68	2 — 30
	Total	129	7 — 30
6 089	**A cavalo,** de S. Romão a Brasília, via Ubaí (44)	92	17 — 00
	A Januária		
6 090	**Pela Nav. S. Francisco,** de S. Romão a Januária	150	14 — 30
	A João Pinheiro		
6 091	**Pela Nav. Fluvial,** de S. Romão a Caatinga, via Barra do Paracatú	219	24 — 00
6 092	— **a cavalo,** de Caatinga a João Pinheiro, via Canabrava (30)	108	21 — 00
	Total	327	45 — 00
6 093	**Pela Nav. S. Francisco,** de S. Romão a Pirapora	169	17 — 00
6 094	— **por automóvel,** de Pirapora a João Pinheiro, (REF. 4 768)	216	11 — 00
	Total	385	28 — 00
	A Pirapora		
6 095	**Pela Nav. S. Francisco,** de S. Romão a Pirapora	169	17 — 00
	A S. Francisco		
6 096	**Pela Nav. S. Francisco,** de S. Romão a S. Francisco	61	5 — 00
	A Unaí		
6 097	**A cavalo,** de S. Romão a Unaí, via Lajes (152)	260	46 — 00
	A Arinos		
6 098	**A cavalo,** de S. Romão a Arinos	138	26 — 00
	A Capão Redondo		
6 099	**A cavalo,** de S. Romão a Capão Redondo	72	13 — 00
6 100	**Pela Nav. Fluvial,** de S. Romão a Pôrto da Galinha	126	20 — 00
6 101	— **a cavalo,** de Pôrto da Galinha a Capão Redondo	20	4 — 00
	Total	146	24 — 00
	A Formoso		
6 102	**A cavalo,** de S. Romão a Formoso, via Arinos (138)	306	58 — 00

Número de ordem (REF)	ITINERÁRIOS E MEIOS DE TRANSPORTE	Extensão em km	Tempo médio gasto em viagem h—m
	286 — SÃO SEBASTIÃO DO PARAISO		
	A Belo Horizonte		
6 103	Pela C.M.E.F., de S. Sebastião do Paraiso a Juréia, (REF. 1 295)	172	7 — 35
6 104	— pela R.M.V., de Juréia a Belo Horizonte, (REF. 405)	792	27 — 40
	Total	**964**	**35 — 15**
6 105	Por automóvel, de S. Sebastião do Paraiso a Belo Horizonte, via Pratápolis (28), Itaú de Minas (50), Taguauna (63), Passos (72), Usina Açucareira (82), S. Bento (108), Barra (144), Capitólio (162), Piuí (186), Lagoa dos Martins (201), Perobas (216), Cunhas (237), Iguatama (255), Garças (258), C. Bernardes (278), Lagoa da Prata (296), Grotadas (313), Moema (332), Limeiras (355), Araujos (373), Perdigão (383), Costas (394), est. de S. Gonçálo (399), S. Gonçalo (405), Igaratinga (432), Antunes (440), Caetano Preto (447), Pará de Minas (457), Tavares (469), Florestal (482), Juatuba (497), Vianópolis (509), Betim (520) e Bernardo Monteiro (534)	555	19 — 00
	Ao Rio de Janeiro		
6 106	Pela C.M.E.F., de S. Sebastião do Paraiso a Juréia, (REF. 1 295)	172	7 — 35
6 107	— pela R.M.V., de Juréia a Cruzeiro, (REF. 198)	361	13 — 50
6 108	— pela E.F.C.B., de Cruzeiro ao Rio, (REF. 159)	252	5 — 30
	Total	**785**	**26 — 55**
6 109	Por automóvel, de S. Sebastião do Paraiso ao Rio, via Ipoméia (16), Tapir (22), Perobas (25), Itamogí (29), Cachoeira (35), Carvalhais (40), Monsanto (50), Itiguassú (58), Catitó (66), Guaranésia (77), Cala Boca (86), Guaxupé (89), Santa Esméria (106), Moçambo (112), Musambinho (122), Palméia (130), Monte Cristo (140), Monte Belo (148), Trompowski (162), Areado (172), Alfenas (227), Fama (243), Paraguassú (270), Escaramuça (282), Elói Mendes (300), Buenos (310), Varginha (322), Palmela dos Coêlhos (360), Campanha (368), S. Bento (374), Cambuquira (388), Triângulo (399), Conceição do Rio Verde (425), Caxambú (453), Boa Vista (468), Vidinha (474), Pouso Alto (483), Capivarí (490), Itamonte (501), Capelinha do Picú (510), Registro do Picú (524), Queluz (545), Arêias (557) e daí pela rodovia S. Paulo—Rio	776	24 — 00
	A Capetinga		
6 110	Por ônibus, de S. Sebastião do Paraiso a Capetinga, via Palmeiras (11), Antitinha (19), Zeca Tomaz (23) e Goianazes (29)	42	2 — 00
	A Itamogí		
6 111	Pela C.M.E.F., de S. Sebastião do Paraiso a Itamogí	29	1 — 00
6 112	Por automóvel, de S. Sebastiãodo Paraiso a Itamogí, via Ipoméia (16), Tapir (22) e Perobas (25)	29	1 — 10
	A Jacuí		
6 113	Pela C.M.E.F., de S. Sebastião do Paraiso a Monsanto	50	1 — 45
6 114	— por ônibus, de Monsanto a Jacuí, (REF. 3 912)	46	2 — 00
	Total	**96**	**3 — 45**
6 115	Por ônibus, de S. Sebastião do Paraiso a Jacuí, via Ponte Ribeirão Sant'Ana (18), Barreiras (23) e Termópolis (26)	41	1 — 20
	A Monsanto		
6 116	Pela C.M.E.F., de S. Sebastião do Paraiso a Monsanto	50	1 — 45
6 117	Por automóvel, de S. Sebastião do Paraisc a Monsanto, via Ipoméia (16), Tapir (22), Perobas (25), Itamogí (29), Cachoeiras (35) e Carvalhais (40)	50	1 — 30

Número de ordem (REF)	ITINERÁRIOS E MEIOS DE TRANSPORTE	Extensão em km	Tempo médio gasto em viagem h—m
	A Pratápolis		
6 118	**Pela C.M.E.F.**, de S. Sebastião do Paraiso a Pratápolis	31	1 — 05
6 119	**Por ônibus**, de S. Sebastião do Paraiso a Pratápolis	28	1 — 00
	A S. Tomaz de Aquino		
6 120	**Por ônibus**, de S. Sebastião do Paraiso a S. Tomaz de Aquino, via Palmeiras (11)	24	1 — 20
	A Guardinha		
6 121	**Pela E.F.S.P.M.**, de S. Sebastião do Paraiso a Guardinha	24	1 — 20
6 122	**Por ônibus**, de S. Sebastião do Paraiso a Guardinha, via Sapé (11)	24	0 — 50
	287 — SÃO TOMAZ DE AQUINO		
	A Belo Horizonte		
6 123	**Por ônibus**, de S. Tomaz de Aquino a S. Sebastiao do Paraiso, via Palmeiras (13)	24	1 — 20
6 124	— **pela C.M.E.F.**, de S. Sebastião do Paraiso a Juréia, (REF. 1 295)	172	7 — 35
6 125	— **pela R.M.V.**, de Juréia a Belo Horizonte, (REF. 405)	792	27 — 40
	Total	988	36 — 35
6 126	**Por automóvel**, de S. Tomaz de Aquino a Belo Horizonte, via Palmeiras (13), S. Sebastião do Paraiso (24), Pratápolis (52), Itaú de Minas (74), Taguauna (87), Passos (96), Usina Açucareira (106), S. Bento (132), Barra (168), Capitólio (186), Piúí (210), Lagoa dos Martins (225), Perobas (240), Cunhas (261), Iguatama (279), Garças (282), C. Bernardes (302), Lagoa da Prata (320), Grotadas (337), Moema (356), Limeiras (379), Araujos (397), Perdigão (407), Costas (418), est. de S. Gonçalo (423), S. Gonçalo (429), Igaratinga (456), Antunes (464), Caetano Preto (471), Pará de Minas (481), Tavares (493), Florestal (506), Juatuba (521), Vianópolis (534), Betim (544) e Bernardo Monteiro (554)	579	20 — 00
	Ao Rio de Janeiro		
6 127	**Por ônibus**, de S. Tomaz de Aquino a S. Sebastião do Paraiso, (REF. 6 123)	24	1 — 20
6 128	— **pela C.M.E.F.**, de S. Sebastião do Paraiso a Juréia, (REF. 1 295)	172	7 — 35
6 129	— **pela R.M.V.**, de Juréia a Cruzeiro, (REF. 198)	361	13 — 50
6 130	— **pela E.F.C.B.**, de Cruzeiro ao Rio, (REF. 159)	252	5 — 30
	Total	809	28 — 15
6 131	**Por automóvel**, de S. Tomaz de Aquino ao Rio, via Palmeiras (13), S. Sebastião do Paraiso (24), Ipoméia (40), Tapir (46), Itamogí (53), Cachoeiras (59), Carvalhais (64), Monsanto (74), Itiguassú (82), Catitó (90), Guaranésia (101), Cala Boca (110), Guaxupé (113), Japí (118), Santa Esméria (130), Moçambo (136), Muzambinho (146), Palméia (154), Monte Cristo (164), Monte Belo (172), Trompowski (186), Areado (215), Alfenas (251), Fama (267), Paraguassú (294), Escaramuça (306), Elói Mendes (324), Buenos (334), Varginha (346), Palmela dos Coêlhos (384), Câmpanha (392), S. Bento (398), Cambuquira (412), Triângulo (423), Conceição do Rio Verde (449) Caxambú (487), Boa Vista (492), Vidinha (498), Pouso Alto (507), Capivarí (514), Itamonte (525), Capelinha do Picú (534), Registro do Picú (548), Queluz (569), Arêias (581) e daí pela rodovia S. Paulo—Rio	800	25 — 00
	A Capetinga		
6 132	**Por ônibus**, de S. Tomaz de Aquino a Itirapuan	30	1 — 10
6 133	— **por ônibus**, de Itirapuan a Capetinga	30	1 — 20
	Total	60	2 — 30
6 134	**Por automóvel**, de S. Tomaz de Aquino a Capetinga	28	1 — 15
	A S. Sebastião do Paraiso		
6 135	**Por ônibus**, de S. Tomaz de Aquino a S. Sebastião do Paraiso (REF. 6 123)	24	1 — 20

Número de ordem (REF)	ITINERÁRIOS E MEIOS DE TRANSPORTE	Extensão em km	Tempo médio gasto em viagem h—m
	288 — SAPUCAÍ MIRIM		
	A Belo Horizonte		
6 136	Por ônibus, de Sapucaí Mirim a Paraisópolis, via S. Bento (8) e Barra do Lambarí (17)	26	1 — 00
6 137	— pela R.M.V., de Paraisópolis a Belo Horizonte, (REF. 4 410)	830	29 — 20
	Total	**856**	**30 — 20**
6 138	Por ônibus, de Sapucaí Mirim a Paraisópolis, (REF. 6 136)	26	1 — 00
6 139	— pela R.M.V., de Paraisópolis a Cruzeiro, (REF. 4 411)	238	8 — 35
6 140	— pela E.F.C.B., de Cruzeiro a Belo Horizonte, (REF. 273)	676	20 — 30
	Total	**940**	**30 — 05**
6 141	Por automóvel, de Sapucaí Mirim a Belo Horizonte, via S. Bento (8), Barra do Lambarí (17), Paraisópolis (26), Cruz Vera (40), Bengalal (48), Brazópolis (54), Dias (62), Itajubá (82), S. João (94), Maria da Fé (106), Cristina (129) Pitangal (135), Ribeiro (144), Silvestre Ferraz (153), S. Lourenço (162), Vidinha (175), Boa Vista (181), Caxambú (196), Baependí (202). est. Encruzilhada (212), Cruzília (226), Mindurí (268), Francisco Sales (293), Guabirobas (311), Cianita (347), Arantes (369), Ibertioga (402), Barbacena (444) e daí pela rodovia Rio—Belo Horizonte	673	20 — 00
	Ao Rio de Janeiro		
6 142	Por ônibus, de Sapucaí Mirim a Paraisópolis, (REF. 6 136)	26	1 — 00
6 143	— pela R.M.V., de Paraisópolis a Cruzeiro, (REF. 4 411)	238	8 — 35
6 144	— pela E.F.C.B., de Cruzeiro ao Rio, (REF. 159)	252	5 — 30
	Total	**516**	**15 — 05**
6 145	Por ônibus, de Sapucaí Mirim a S. José dos Campos, via Rio Preto (10) e Buquira (29)	76	3 — 40
6 146	— pela E.F.C.B., de S. José dos Campos ao Rio, (REF. 4 417)	389	9 — 10
	Total	**465**	**12 — 50**
6 147	Por automóvel, de Sapucaí Mirim ao Rio, via S. Bento (8), Barra do Lambarí (17), Paraisópolis (26), Cruz Vera (40), Bengalal (48), Brazópolis (54), Dias (62), Itajubá (82), Zeca Fortes (99), Delfim Moreira (114), Piquête (144), Lorena (167) e daí pela rodovia S. Paulo—Rio	452	13 — 30
	A Camanducáia		
6 148	Por ônibus, de Sapucaí Mirim a Paraisópolis, (REF. 6 136)	26	1 — 00
6 149	— por automóvel, de Paraisópolis a Cambuí, (REF. 4 422)	36	1 — 30
6 150	— por ônibus, de Cambuí a Camanducáia, (REF. 1 091)	21	0 — 50
	Total	**83**	**3 — 20**
6 151	A cavalo, de Sapucaí Mirim a Camanducáia, via Boa Vista (24)	72	12 — 00
	A Paraisópolis		
6 152	Por ônibus, de Sapucaí Mirim a Paraisópolis, (REF. 6 136)	26	1 — 00
	289 — SENADOR FIRMINO		
	A Belo Horizonte		
5 153	Por ônibus, de Senador Firmino a Ubá, via Divino (20)	38	1 — 30
6 154	— pela E.F.L., de Ubá a Ponte Nova	140	5 — 10
6 155	— pela E.F.C.B., de Ponte Nova a Belo Horizonte, (REF. 24)	252	10 — 00
	Total	**430**	**16 — 40**
6 156	Por ônibus, de Senador Firmino a Ubá, (REF. 6 153)	38	1 — 30
6 157	— pela E.F.L., de Ubá a Juiz de Fora, via Ligação (5) e Furtado de Campos (60)	127	5 — 50
6 158	— pela E.F.C.B., de Juiz de Fora a Belo Horizonte	365	8 — 40
	Total	**530**	**16 — 00**

Número de ordem (REF)	ITINERÁRIOS E MEIOS DE TRANSPORTE	Extensão em km	Tempo médio gasto em viagem h—m
6 159	**Por ônibus**, de Senador Firmino a Ubá, (REF. 6 153)	38	1 — 30
6 160	— **por ônibus**, de Ubá a Juiz de Fora, (REF. 2 534)	121	4 — 30
6 161	— **por automóvel**, de Juiz de Fora a Belo Horizonte,(REF. 3 207)	327	9 — 30
	Total	486	15 — 30
6 162	**Por automóvel**, de Senador Firmino a Belo Horizonte, via Dores do Turvo (14), Abreus (29), Alto Rio Doce (47), Desterro do Melo (66), Barbacena (102) e daí pela rodovia Rio—Belo Horizonte	331	10 — 00
	Ao Rio de Janeiro		
6 163	**Por ônibus**, de Senador Firmino a Ubá, (REF. 6 153)	33	1 — 30
6 164	— **pela E.F.L.**, de Ubá ao Rio, via Ligação (5), Furtado de Campos (60) e Três Rios (177)	302	11 — 10
	Total	340	12 — 40
6 165	**Por ônibus**, de Senador Firmino a Ubá, (REF. 6 153)	38	1 — 30
6 166	— **por ônibus**, de Ubá a Juiz de Fora, (REF. 2 534)	121	4 — 30
6 167	— **por ônibus**, de Juiz de Fora ao Rio, (REF. 3 209)	213	6 — 00
	Total	372	12 — 00
	A Alto Rio Doce		
6 168	**Por automóvel**, de Senador Firmino a Alto Rio Doce, via Dores do Turvo (14) e Abrêus (29)	47	2 — 00
	A Piranga		
6 169	**A cavalo**, de Senador Firmino a Piranga	48	9 — 00
6 170	**Por automóvel**, de Senador Firmino a Piranga, via Dores do Turvo (14),Abrêus (29), Alto Rio Doce (47), Cipotânea (65) e Piraguara (81)	99	4 — 20
	A Pomba		
6 171	**Por ônibus**, de Senador Firmino a Ubá, (REF. 6 153)	38	1 — 30
6 172	— **pela E.F.L.**, de Ubá a Pomba, via Ligação (5) e Guaraní (46)	74	3 — 30
	Total	112	5 — 00
6 173	**Por ônibus**, de Senador Firmino a Ubá, (REF. 6 153)	38	1 — 30
6 174	— **por ônibus**, de Ubá a Pomba, via Tocantins (14)	45	1 — 30
	Total	83	3 — 00
	A Ubá		
6 175	**Por ônibus**, de Senador Firmino a Ubá, (REF. 6 153)	38	1 — 30
	A Visconde do Rio Branco		
6 176	**Por ônibus**, de Senador Firmino a Ubá, (REF. 6 153)	38	1 — 30
6 177	— **pela E.F.L.**, de Ubá a Visconde do Rio Branco	22	1 — 00
	Total	60	2 — 30
6 178	**Por ônibus**, de Senador Firmino a Ubá, (REF. 6 153)	38	1 — 30
6 179	— **por ônibus**, de Ubá a Visconde do Rio Branco, via C. Peixoto Filho (6)	24	0 — 50
	Total	62	2 — 20
	A Dores do Turvo		
6 180	**Por ônibus**, de Senador Firmino a Dores do Turvo	14	0 — 45
	A Braz Pires		
6 181	**Por automóvel**, de Senador Firmino a Braz Pires	28	1 — 00
6 182	**A cavalo**, de Senador Firmino a Braz Pires	26	4 — 30

Número de ordem (REF)	ITINERÁRIOS E MEIOS DE TRANSPORTE	Extensão em km	Tempo médio gasto em viagem h—m
	290 — SERRANIA		
	A Belo Horizonte		
6 183	Por **ônibus**, de Serrania a Alfenas	24	1 — 00
6 184	— pela **R.M.V.**, de Alfenas a Belo Horizonte, (REF. 156)	733	25 — 00
	Total	**757**	**26 — 00**
6 185	Por **automóvel**, de Serrania a Belo Horizonte, via Alfenas (24), Fama (40), Paraguassú (67), Escaramuça (79), Elói Mendes (97), Buenos (107), Varginha (119), J. Urbano (134), Pinheiros (163), Nepomuceno (179), Lavras (214), Ijaci (229), Macáia (231,, Xavier (241), Bom Sucesso (254), Machados (271) Matinha (302), Oliveira (314), Japão (353), Paiol (360), Itaguara (385), Crucilândia (405), Bonfim (422), Brumadinho (453), Sarzêdo (475), Ibirité (486) e Barreiro (495)	511	17 — 00
	Ao Rio de Janeiro		
6 186	Por **ônibus**, de Serrania a Alfenas	24	1 — 00
6 187	— pela **R.M.V.**, de Alfenas a Cruzeiro, (REF. 158)	302	11 — 35
6 188	— pela **E.F.C.B.**, de Cruzeiro ao Rio, (REF. 159)	252	5 — 30
	Total	**578**	**18 — 05**
6 189	Por **automóvel**, de Serrania ao Rio, via Alfenas (24), Fama (40), Paraguassú (67), Escaramuça (79), Elói Mendes (97), Buenos (107), Varginha (119), Palmela dos Coêlhos (157), Campanha (165), S. Bento (171), Cambuquira (185), Triângulo (196), Conceição do Rio Verde (222), Contendas (230), Caxambú (250), Vidinha (271), Pouso Alto (280), Capivarí (287), Itamonte (298), Capelinha do Picú (307), Registro do Picú (321), Queluz (342), Arêias (354) e daí pela rodovia S. Paulo—Rio	573	17 — 30
	A Alfenas		
6 190	Por **ônibus**, de Serrania a Alfenas	24	1 — 00
	A Campestre		
6 191	Por **automóvel**, de Serrania a Campestre, via Fazenda da Pedra (21)	34	1 — 30
	A Divisa Nova		
6 192	Por **automóvel**, de Serrania a Divisa Nova, via Guabiroba (10)	18	0 — 45
	A Machado		
6 193	Por **ônibus**, de Serrania a Machado, via Olaria (6) e Entroncamento (17)	29	1 — 15
	291 — SÊRRO		
	A Belo Horizonte		
6 194	Por **ônibus**, de Sêrro a Diamantina, (REF. 1 619)	112	5 — 00
6 195	— pela **E.F.C.B.**, de Diamantina a Belo Horizonte, (REF. 1 280)	424	16 — 00
	Total	**536**	**21 — 00**
6 196	Por **ônibus**, de Sêrro a Belo Horizonte, (REF. 1 283)	267	11 — 30
	Ao Rio de Janeiro		
6 197	Por **ônibus**, de Sêrro a Diamantina, (REF. 1 619)	112	5 — 00
6 198	— pela **E.F.C.B.**, de Diamantina ao Rio, (REF. 1 285)	1 000	31 — 00
	Total	**1 112**	**36 — 00**
6 199	Por **ônibus**, de Sêrro a Belo Horizonte, (RFF. 1 283)	267	11 — 30
6 200	— pela **E.F.C.B.**, de Belo Horizonte ao Rio, (REF. 610)	640	14 — 35
	Total	**907**	**26 — 05**

Número de ordem (REF)	ITINERÁRIOS E MEIOS DE TRANSPORTE	Extensão em km	Tempo médio gasto em viagem h—m
	A Conceição do Mato Dentro		
6 201	**Por ônibus**, de Sêrro a Conceição do Mato Dentro, (REF. 1 911)	80	4 — 00
	A Diamantina		
6 202	**Por ônibus**, de Sêrro a Diamantina, (REF. 1 619)	112	5 — 00
	A D. Joaquim		
6 203	**Por ônibus**, de Sêrro a Conceição do Mato Dentro, (REF. 1 911)	80	4 — 00
6 204	— **por ônibus**, de Conceição do Mato Dentro a Dom Joaquim	28	1 — 30
	Total	108	5 — 30
6 205	**A cavalo**, de Sêrro a D. Joaquim, via Santo Antônio do Rio do Peixe (20)	74	13 — 30
	A Rio Vermelho		
6 206	**Por automóvel**, de Sêrro a Rio Vermelho, via Padilha (4), Itambé (24), Casa de Telha (48) e Granja Esplanada (67)	90	4 — 00
	A Sabinópolis		
6 207	**Por automóvel**, de Sêrro a Sabinópolis, via Padilha (4), Itambé (24), Casa de Telha (48), Granja Esplanada (67), Mãe dos Homens (81) e Euxenita (98)	116	50 — 30
6 208	**A cavalo**, de Sêrro a Sabinópolis	42	8 — 00
	A Casa de Telha		
6 209	**Por automóvel**, de Sêrro a Casa de Telha via Padilha (4) e Itambé (24)	48	2 — 30
	A Itapanhoacanga		
6 210	**A cavalo**, de Sêrro a Itapanhoacanga	30	6 — 00
	A Milho Verde		
6 211	**A cavalo**, de Sêrro a Milho Verde	24	4 — 00
	A Santo Antônio do Itambé		
6 212	**Por automóvel**, de Sêrro a Santo Antônio do Itambé, via Padilha (4)	24	1 — 30
	A Santo Antônio do Rio do Peixe		
6 213	**Por ônibus**, de Sêrro a Santo Antônio do Rio do Peixe	20	1 — 00
	A S. Gonçalo do Rio das Pedras		
6 214	**A cavalo**, de Sêrro a S. Gonçalo do Rio das Pedras, via Três Barras (18)	36	7 — 00
	292 — SETE LAGOAS		
	A Belo Horizonte		
6 215	**Pela E.F.C.B.**, de Sete Lagoas a Belo Horizonte, (REF. 4 432)	108	3 — 35
6 216	**Por ônibus**, de Sete Lagoas a Belo Horizonte, via Brejão (3), Campo Alegre (6), Prudente de Morais (10), Arco Verde (14), Araçás (22), Matozinhos (25), Pedro Leopoldo (35), Pindaré (46), Campanhã (62) e Venda Nova (69)	83	3 — 00
	Ao Rio de Janeiro		
6 217	**Pela E.F.C.B.**, de Sete Lagoas ao Rio, (REF. 4 435)	684	18 — 15

Número de ordem (REF)	ITINERÁRIOS E MEIOS DE TRANSPORTE	Extensão em km	Tempo médio gasto em viagem h—m
6 218	**Por automóvel**, de Sete Lagoas ao Rio, via Brejão (3), Campo Alegre (6), Prudente de Morais (10), Arco Verde (14), Araçás (22), Matozinhos (25), Pedro Leopoldo (35), Pindaré (46), Campanhã (62), Venda Nova (69), Belo Horizonte (83) e daí pela rodovia Belo Horizonte—Rio	623	17 — 30
	A Cordisburgo		
6 219	**Pela E.F.C.B.**, de Sete Lagoas a Cordisburgo	59	1 — 45
6 220	**Por automóvel**, de Sete Lagoas a Cordisburgo, via Entroncamento (20), Carvalho de Almeida (35) e Araçáí (46)	58	1 — 45
	A Esmeraldas		
6 221	**Pela E.F.C.B.**, de Sete Lagoas a Belo Horizonte, (REF. 4 432)	108	3 — 35
6 222	— **pela R.M.V.**, de Belo Horizonte a Vianópolis	49	2 — 10
6 223	— **por ônibus**, de Vianópolis a Esmeraldas, (REF. 3 717)	24	1 — 00
	Total	**181**	**6 — 45**
6 224	**Por ônibus**, de Sete Lagoas a Belo Horizonte, (REF. 6 216)	83	3 — 00
6 225	— **por ônibus**, de Belo Horizonte a Esmeraldas, (REF. 4 640)	70	3 — 00
	Total	**153**	**6 — 00**
	A Jaboticatubas		
6 226	**Pela E.F.C.B.**, de Sete Lagoas a Vespasiano	57	1 — 50
6 227	— **por ônibus**, de Vespasiano a Jaboticatubas, (REF. 1 780)	48	2 — 00
	Total	**105**	**3 — 50**
	A Matozinhos		
6 228	**Pela E.F.C.B.**, de Sete Lagoas a Matozinhos	26	0 — 45
6 229	**Por ônibus**, de Sete Lagoas a Matozinhos, via Brejão (3), Campo Alegre (6), Prudente de Morais (10), Arco Verde (14) e Araçáí (22)	25	0 — 45
	A Pará de Minas		
6 230	**Pela E.F.C.B.**, de Sete Lagoas a Belo Horizonte, (REF. 4 432)	108	3 — 35
6 231	— **pela R.M.V.**, de Belo Horizonte a Pará de Minas, via Azurita (78)	105	5 — 40
	Total	**213**	**9 — 15**
2 232	**Por ônibus**, de Sete Lagoas a Belo Horizonte, (REF. 6 216)	83	3 — 00
6 233	— **por ônibus**, de Belo Horizonte a Pará de Minas, via Bernardo Monteiro (21), Betim (35), Vianópolis (46), Juatuba (58), Florestal (73) e Tavares (86)	98	2 — 45
	Total	**181**	**5 — 45**
6 234	**Por automóvel**, de Sete Lagoas a Pará de Minas, via Chaves (10), Lajes (20), Salvador (30), Cachoeira de Macacos (34), Taperal (46), Ponte Santa Cruz (54), Sapecado (65), Pequí (76), S. José da Varginha (97) e Cova d'Anta (107)	118	4 — 00
	A Paraopeba		
6 235	**Por ônibus**, de Sete Lagoas a Paraopeba, (REF. 4 793)	36	1 — 20
	A Pequí		
6 236	**Por ônibus**, de Sete Lagoas a Pequí, via Chaves (10), Lajes (20), Salvador (30), Cachoeira de Macacos (34), Taperal (46), Ponte Santa Cruz (54) e Sapecacado (65)	76	2 — 30
	A Pitanguí		
6 237	**Pela E.F.C.B.**, de Sete Lagoas a Belo Horizonte, (REF. 4 432)	108	3 — 35
6 238	— **pela R.M.V.**, de Belo Horizonte a Pitanguí, (REF. 1 857)	164	7 — 00
	Total	**272**	**10 — 35**
6 239	**Por automóvel**, de Sete Lagoas a Pitanguí, via Chaves (10), Lajes (20), Salvador (30), Cachoeira de Macacos (34), Taperal (46), Ponte Santa Cruz (54), Sapecado (65), Maravilha (76), Papagáios (88), Vargem Grande (96) e Rio do Peixe (108)	132	4 — 50

Número de ordem (REF)	ITINERÁRIOS E MEIOS DE TRANSPORTE	Extensão em km	Tempo médio gasto em viagem h—m
	A Fortuna		
6 240	Por automóvel, de Sete Lagoas a Fortuna, via Chaves (10), Lajes (20) e Salvador (30)	35	1 — 30
	A Inhaúma		
6 241	Por ônibus, de Sete Lagoas a Inhaúma, via Chaves (10) e Lajes (20)	25	1 — 15
	A Jequitibá		
6 242	Por ônibus, de Sete Lagoas a Jequitibá, via Nucleo João Pinheiro (30) e Patronato (35)	42	2 — 00
	293 — SILVESTRE FERRAZ		
	A Belo Horizonte		
6 243	Pela R.M.V., de Silvestre Ferraz a Belo Horizonte, via Ibatuba (15), Freitas (32), Três Corações (95), Lavras (190), Ribeirão Vermelho (199), Garças (390), Divinópolis (541) e Azurita (619)	697	24 — 15
6 244	Pela R.M.V., de Silvestre Ferraz a Cruzeiro, via Ibatuba (15)	104	3 — 30
6 245	— pela E.F.C.B., de Cruzeiro a Belo Horizonte, (REF. 273)	676	20 — 30
	Total	780	24 — 00
6 246	Por automóvel, de Silvestre Ferraz a Belo Horizonte, via Palmela (6), S. Lourenço (9), Vidinha (23), Boa Vista (28), Caxambú (43), Baependí (49), est. de Encruzilhada (59), Cruzília (73), Mindurí (115), Francisco Sales (140) Guabirobas (158), Cianita (194), Arantes (216), Ibertioga (249), Barbacena (291) e daí pela rodovia Rio—Belo Horizonte	520	15 — 00
	Ao Rio de Janeiro		
6 247	Pela R.M.V., de Silvestre Ferraz a Cruzeiro, (REF. 6 244)	104	3 — 30
6 248	— pela E.F.C.B., de Cruzeiro ao Rio, (REF. 159)	252	5 — 30
	Total	356	9 — 00
6 249	Por automóvel, de Silvestre Ferraz ao Rio, via Palmela (6), S. Lourenço (9) Vidinha (27), Pouso Alto (31), Capivarí (38), Itamonte (49), Capelinha do Picú (58), Registro do Picú (72) Queluz (93), Arêias (105) e daí pela rodovia S. Paulo—Rio	324	9 — 00
	A Conceição do Rio Verde		
6 250	Pela R.M.V., de Silvestre Ferraz a Conceição do Rio Verde, via Ibatuba (15) e Freitas (32)	51	1 — 30
6 251	Por automóvel, de Silvestre Ferraz a Conceição do Rio Verde, via Palmela (6), S. Lourenço (9), Vidinha (22), Sengó (25), Caxambú (43) e Contendas (53)	71	2 — 10
	A Cristina		
6 252	Pela R.M.V., de Silvestre Ferraz a Cristina	23	0 — 50
6 253	Por automóvel, de Silvestre Ferraz a Cristina, via Ribeiro (9) e Pitangal (18)	24	0 — 50
	A Ibatuba		
6 254	Pela R.M.V., de Silvestre Ferraz a Ibatuba	15	0 — 25
6 255	Por automóvel, de Silvestre Ferraz a Ibatuba, via Palmela (6), S. Lourenço (9) e Pôrto Alegre (18)	20	0 — 50
	A Lambarí		
6 256	Pela R.M.V., de Silvestre Ferraz a Lambarí, via Ibatuba (15) e Freitas (32)	75	3 — 10
6 257	Por automóvel, de Silvestre Ferraz a Lambarí, via Pinhal (10), Olímpio Noronha (24) e Jesuânia (31)	40	2 — 00

Número de ordem (REF)	ITINERÁRIOS E MEIOS DE TRANSPORTE	Extensão em km	Tempo médio gasto em viagem h—m
	A Maria da Fé		
6 258	**Pela R.M.V.**, de Silvestre Ferraz a Maria da Fé	42	1 — 50
6 259	**Por automóvel**, de Silvestre Ferraz a Maria da Fé, via Ribeiro (9), Pitangal (18), Cristina (24) e Bairro Lambarí (33)	47	1 — 40
	A Pouso Alto		
6 260	**Pela R.M.V.**, de Silvestre Ferraz a Pouso Alto, via Ibatuba (15)	44	1 — 50
6 261	**Por automóvel**, de Silvestre Ferraz a Pouso Alto, via Palmela (6), S. Lourenço (9) e Vidinha (22)	31	1 — 00
	A S. Lourenço		
6 262	**Pela R.M.V.**, de Silvestre Ferraz a S. Lourenço, via Ibatuba (15)	24	1 — 05
6 263	**Por ônibus**, de Silvestre Ferraz a S. Lourenço, via Palmela (6)	9	0 — 20
	A Virgínia		
6 264	**Pela R.M.V.**, de Silvestre Ferraz a Pouso Alto, (REF. 6 260)	44	1 — 50
6 265	— **por automóvel**, de Pouso Alto a Virgínia, (REF. 1 882)	26	0 — 50
	Total	**70**	**2 — 40**
6 266	**A cavalo**, de Silvestre Ferraz a Virgínia, via Campos (6) e D. Viçoso (24)	45	8 — 00
	A Dom Viçoso		
6 267	**Por automóvel**, de Silvestre Ferraz a D. Viçoso, via Campos (6)	24	1 — 00
	294 — SILVIANÓPOLIS		
	A Belo Horizonte		
6 268	**Por ônibus**, de Silvianópolis a Pouso Alegre, via Pimentel (15)	36	1 — 20
6 269	— **pela R.M.V.**, de Pouso Alegre a Belo Horizonte, (REF. 1 075)	846	29 — 25
	Total	**882**	**30 — 45**
6 270	**Por ônibus**, de Silvianópolis a Pouso Alegre, (REF. 6 268)	36	1 — 20
6 271	— **pela R.M.V.**, de Pouso Alegre a Cruzeiro, (REF. 1 077)	254	7 — 55
6 272	— **pela E.F.C.B.**, de Cruzeiro a Belo Horizonte, (REF. 273)	676	20 — 30
	Total	**966**	**29 — 45**
6 273	**Por automóvel**, de Silvianópolis a Belo Horizonte, via Água Limpa de Baixo (4), Retiro (20), Água Comprida (43), S. Gonçalo do Sapucaí (52), D. Ferrão (61), Palmela dos Coêlhos (74), Varginha (112), J. Urbano (127), Pinheiros (156), Nepomuceno (172), Lavras (207), Ijací (222), Macáia (224), Xavier(234), Bom Sucesso (247), Machados (264), Matinha (295), Oliveira (307), Japão (346), Paiol (353), Itaguara (378), Crucilândia (398), Bonfim (415), Brumadinho (446), Sarzêdo (468), Ibiritć (479) e Barreiro (488)	504	16 — 00
	Ao Rio de Janeiro		
6 274	**Por ônibus**, de Silvianópolis a Pouso Alegre, (REF. 6 268)	36	1 — 20
6 275	— **pela R.M.V.**, de Pouso Alegre a Cruzeiro, (REF. 1 077)	254	7 — 55
6 276	— **pela E.F.C.B.**, de Cruzeiro ao Rio, (REF. 159)	252	5 — 30
	Total	**542**	**14 — 45**
6 277	**Por automóvel**, de Silvianópolis ao Rio, via Pimentel (15), Pouso Alegre (36), Pôrto Sapucaí (54), Santa Rita do Sapucaí (65), José Procópio (84), Alegre (91), Boa Vista (104), Itajubá (111), Zeca Fortes (127), Delfim Moreira (143), Piquête (173), Lorena (196) e daí pela rodovia S. Paulo—Rio	481	13 — 00
	A Gimirim		
6 278	**Por ônibus**, de Silvianópolis a Gimirim, via Água Limpa de Cima (8), Jacarini (20) e Coutinho (27)	38	1 — 40

Número de ordem (REF)	ITINERÁRIOS E MEIOS DE TRANSPORTE	Extensão em km	Tempo médio gasto em viagem h—m
	A Pouso Alegre		
6 279	**Por ônibus**, de Silvianópolis a Pouso Alegre, (REF. 6 268)	36	1 — 20
	A Santa Rita de Caldas		
6 280	**Por ônibus**, de Silvianópolis a Pouso Alegre, (REF. 6 268)	36	1 — 20
6 281	— **pela R.M.V.**, de Pouso Alegre a Ouro Fino	60	2 — 20
6 282	— **por ônibus**, de Ouro Fino a Santa Rita de Caldas, (REF. 885)	39	2 — 00
	Total	**135**	**5 — 40**
6 283	**Por automóvel**, de Silvianópolis a Santa Rita de Caldas, via Pimentel (15), Pouso Alegre (36), Congonhal (54), Colônia Padre José Bento (70) e Ipuiuna (86)	107	3 — 30
	A Santa Rita do Sapucaí		
6 284	**Por ônibus**, de Silvianópolis a Pouso Alegre, (REF. 6 268)	36	1 — 20
6 285	— **pela R.M.V.**, de Pouso Alegre a Santa Rita do Sapucaí	29	1 — 00
	Total	**65**	**2 — 20**
6 286	**Por ônibus**, de Silvianópolis a Pouso Alegre, (REF. 6 268)	36	1 — 20
6 287	— **por ônibus**, de Pouso Alegre a Santa Rita do Sapucaí, (REF. 5 021)	29	1 — 20
	Total	**65**	**2 — 40**
	A S. Gonçalo do Sapucaí		
6 288	**Por automóvel**, de Silvianópolis a S. Gonçalo do Sapucaí, via Água Limpa de Baixo (4), Retiro (20), Ponte Afonso Pena (31) e Água Comprida (43)	52	2 — 00
	A Jacarini		
6 289	**Por ônibus**, de Silvianópolis a Jacarini, via Água Limpa de Cima (8)	20	1 — 00
	A Jangada		
6 290	**Por automóvel**, de Silvianópolis a Jangada	22	1 — 00
	295 — SIMONÉSIA		
	A Belo Horizonte		
6 291	**Por ônibus**, de Simonésia a Manhuassú	25	1 — 20
6 292	— **pela E.F.L.**, de Manhuassú a Três Rios, (REF. 2 683)	397	14 — 45
6 293	— **pela E.F.C.B.**, de Três Rios a Belo Horizonte	442	10 — 35
	Total	**864**	**26 — 40**
6 294	**Por ônibus**, de Simonésia a Manhuassú	25	1 — 20
6 295	— **por ônibus**, de Manhuassú a Raul Soares (REF. 2 686)	85	4 — 20
6 296	— **pela E.F.L.**, de Raul Soares a Ponte Nova	92	3 — 35
6 297	— **pela E.F.C.B.**, de Ponte Nova a Belo Horizonte, (REF. 24)	252	10 — 00
	Total	**454**	**19 — 15**
6 298	**Por automóvel**, de Simonésia a Belo Horizonte, via Manhassú (25), Realeza (43), Santo Amaro (50), Matipó (75), Abre Campo (98), S. Pedro dos Ferros (124), Óculo Pequeno (131), Rio Casca (149), Piedade (165), Santa Cruz do Escalvado (176), Soberbo (185), Rio Doce (188), D. Silvério (206), Alvinópolis (224), Caxambú (246), Rio Piracicaba (261), Florália (279), Santa Bárbara (297), Barra Feliz (304), Barão de Cocais (309), Caeté (347), Mestre Caetano (360) e Sabará (372)	395	16 — 00
	Ao Rio de Janeiro		
6 299	**Por ônibus**, de Simonésia a Manhassú	25	1 — 20
6 300	— **pela E.F.L.**, de Manhuassú ao Rio, (REF. 2 691)	522	19 — 25
	Total	**547**	**20 — 45**

Número de ordem (REF)	ITINERÁRIOS E MEIOS DE TRANSPORTE	Extensão em km	Tempo médio gasto em viagem h—m
6 301	**Por automóvel**, de Simonésia ao Rio, via Manhassú (25), Realeza (43), S. João do Manhuassú (63), Igrejinha (70), Orizânia (89), Vargem Grande (98), Fervedouro (109), Miradouro (128), Itamurí (142), Muriaé (164), Laranjal (203), Leopoldina (239), Marinópolis (280), Pôrto Novo (297), Sapucáia (323), Anta (333), Areal (385) e Petrópolis (419)	491	15 — 00
	A Caratinga		
6 302	**A cavalo**, de Simonésia a Caratinga	60	11 — 00
6 303	**Por ônibus**, de Simonésia a Manhuassú	25	1 — 20
6 304	— **por ônibus**, de Manhuassú a Caratinga, (REF. 3 544)	81	2 — 30
	Total	**106**	**3 — 50**
	A Ipanema		
6 305	**Por ônibus**, de Simonésia a Ipanema, via Sant'Ana do Manhuassú (10), Santa Filomena (41) e S. Geraldo (45)	71	3 — 00
	A Lajinha		
6 306	**Por ônibus**, de Simonésia a Manhuassú	25	1 — 20
6 307	— **pela E.F.L.**, de Manhuassú a Manhumirim	26	1 — 00
6 308	— **por ônibus**, de Manhumirim a Lajinha, (REF. 3 567)	66	3 — 30
	Total	**117**	**5 — 50**
6 309	**Por automóvel**, de Simonésia a Lajinha, via Sant'Ana do Manhuassú (10), Piedade (25), Conceição (45), Bananal (53) e Chalé (65)	83	4 — 00
	A Manhuassú		
6 310	**Por ônibus**, de Simonésia a Manhuassú	25	1 — 20
	A Manhumirím		
6 311	**Por ônibus**, de Simonésia a Manhuassú	25	1 — 20
6 312	— **pela E.F.L.**, de Manhuassú a Manhumirim	26	1 — 00
	Total	**51**	**2 — 20**
6 313	**Por ônibus**, de Simonésia a Manhuassú	25	1 — 20
6 314	— **por ônibus**, de Manhuassú a Manhumirim, (REF. 3 552)	27	1 — 15
	Total	**52**	**2 — 35**
	A Alegria		
6 315	**Por automóvel**, de Simonésia a Alegria, via Sant'Ana do Manhuassú (10) e Santa Filomena (41)	54	2 — 30
6 316	**A cavalo**, de Simonésia a Alegria	35	6 — 00
	A Sant'Ana do Manhuassú		
6 317	**Por ônibus**, de Simonésia a Santana do Manhuassú	10	0 — 40
	296 — TARUMIRIM		
	A Belo Horizonte		
6 318	**Por ônibus**, de Tarumirim a Governador Valadares, via Santa Bárbara (14) e S. Raimundo (57)	62	2 — 00
6 319	— **pela E.F.V.M.**, de Governador Valadares a Nova Era	211	6 — 55
6 320	— **pela E.F.C.B.**, de Nova Era a Belo Horizonte, (RFE. 54)	185	6 — 10
	Total	**458**	**15 — 05**
6 321	**Por automóvel**, de Tarumirim a Belo Horizonte, via Cafemirim (6), Orozimbo (12), Vidoque (22), D. Cavati (26), Inhapim (48), Ubaporanga (67), Caratinga (77), Santa Rita (87), Santa Bárbara (101), S. Sebastião do Sacramento (110), S. Pedro do Avaí (132), Realeza (140), Santo Amaro (147) Matipó (172), Abre Campo (195), S. Pedro dos Ferros (221), Rio Casca (246), Piedade (262), Escalvado (273), Soberbo (282), Rio Doce (285), D. Silvério (303), Alvinópolis (321), Caxambú (344), Rio Piracicaba (358), Florália (376), Santa Bárbara (394), Barra Feliz (401), Barão de Cocais (406), Caeté (444), Mestre Caetano (457) e Sabará (469)	492	20 — 00

Número de ordem (REF)	ITINERÁRIOS E MEIOS DE TRANSPORTE	Extensão em km	Tempo médio gasto em viagem h—m
	Ao Rio de Janeiro		
6 322	**Por ônibus**, de Tarumirim a Caratinga, via Cafémirim (6), Orozimbo (12), Vidoque (22), D. Cavati (26), Inhapim (48) e Ubaporanga (67)	77	3 — 00
6 323	— **pela E.F.L.**, de Caratinga ao Rio, (REF. 1 359)	632	24 — 40
	Total	709	27 — 40
6 324	**Por ônibus**, de Tarumirim a Caratinga, (REF. 6 322)	77	3 — 00
6 325	— **por ônibus**, de Caratinga a Muriaé, (REF. 1 360)	184	5 — 00
6 326	— **por ônibus**, de Muriaé ao Rio, (REF. 1 341)	327	8 — 00
	Total	588	16 — 00
	A Açucena		
7 327	**A cavalo**, de Tarumirim a Açucena	102	19 — 00
	A Conselheiro Pena		
6 328	**Por ônibus**, de Tarumirim a Governador Valadares, (REF. 6 318)	62	2 — 00
6 329	— **pela E.F.V.M.**, de Governador Valadares a Conselheiro Pena	81	2 — 35
	Total	143	4 — 35
6 330	**A cavalo**, de Tarumirim a Conselheiro Pena	84	16 — 00
	A Governador Valadares		
6 331	**Por ônibus**, de Tarumirim a Governador Valadares, (REF. 6 318)	62	2 — 00
	A Inhapim		
6 332	**Por ônibus**, de Tarumirim a Inhapim, via Cafémirim (6), Orozimbo (12), Vidoque (22) e D. Cavati (26)	48	2 — 20
	A Itanhomí		
6 333	**Por automóvel**, de Tarumirim a Itanhomí, via Alto do Queiroga (18)	24	1 — 10
	A Sobrália		
6 334	**Por automóvel**, de Tarumirim a Sobrália, via Santa Bárbara (14)	22	1 — 00
6 335	**A cavalo**, de Tarumirim a Sobrália	18	3 — 00
	A Tumiritinga		
6 336	**Por ônibus**, de Tarumirim a Governador Valadares, (REF. 6 318)	62	2 — 00
6 337	— **pela E.F.V.M.**, de Governador Valadares a Tumiritinga	45	1 — 25
	Total	107	3 — 25
6 338	**A cavalo**, de Tarumirim a Tumiritinga, via Alto do Queiroga (18) e Itanhomí(24)	72	13 — 00
	A Vai-Volta		
6 339	**A cavalo**, de Tarumirim a Vai-Volta	18	3 — 00
	297 — TEIXEIRAS		
	A Belo Horizonte		
6 340	**Pela E.F.L.**, de Teixeiras a Ponte Nova	39	1 — 10
6 341	— **pela E.F.C.B.**, de Ponte Nova a Belo Horizonte, (REF. 24)	252	10 — 00
	Total	291	11 — 10
6 342	**Por automóvel**, de Teixeiras a Belo Horizonte, via Bom Jardim (12), Vau-Assú (22), Ponte Nova (37), Raza (41), Pontal (48), Rio Doce (69), D. Silvério (87), Alvinópolis (105), Caxambú (127), Bicas (139), Rio Piracicaba (142), Florália (160), Santa Bárbara (178), Barra Feliz (185), Barão de Cocais (190), Caeté (228), Mestre Caetano (241), Sabará (253) e Triângulo (260)	276	11 — 30

Número de ordem (REF)	ITINERÁRIOS E MEIOS DE TRANSPORTE	Extensão em km	Tempo médio gasto em viagem h—m
	Ao Rio de Janeiro		
6 343	**Pela E.F.L.**, de Teixeiras ao Rio, via Ligação (106), Furtado de Campos (261) e Três Rios (278)	403	14 — 55
6 344	**Por ônibus**, de Teixeiras a Ubá, via Silvestre (9), Viçosa (16), Barroso (34) e Divino (54)	72	2 — 30
6 345	— **por ônibus**, de Ubá a Juiz de Fora, (REF. 2 534)	121	4 — 30
6 346	— **por ônibus**, de Juiz de Fora ao Rio, (REF. 3 209)	213	6 — 00
	Total	**406**	**13 — 00**
	A Jequerí		
6 347	**Pela E.F.L.**, de Teixeiras a Ponte Nova	39	1 — 20
6 348	— **por ônibus**, de Ponte Nova a Jequerí, (REF. 35)	48	2 — 00
	Total	87	**3 — 20**
6 349	**Por ônibus**, de Teixeiras a Ponte Nova, via Bom Jardim (12) e Vau-Assú (22)	37	1 — 30
6 350	— **por ônibus**, de Ponte Nova a Jequerí, (REF. 35)	48	2 — 00
	Total	85	**3 — 30**
	A Piranga		
6 351	**Pela E.F.L.**, de Teixeiras a Viçosa	18	0 — 35
6 352	— **por automóvel**, de Viçosa a Piranga, (REF. 4 944)	72	3 — 00
	Total	**90**	**3 — 35**
6 353	**Por automóvel**, de Teixeiras a Piranga, via Silvestre (9), Viçosa (16), Varginha (39) e Pôrto Firme (52)	88	3 — 00
	A Ponte Nova		
6 354	**Pela E.F.L.**, de Teixeiras a Ponte Nova	39	1 — 20
6 355	**Por ônibus**, de Teixeiras a Ponte Nova, (REF. 6 349)	37	1 — 30
	A Viçosa		
6 356	**Pela E.F.L.**, de Teixeiras a Viçosa	18	0 — 35
6 357	**Por ônibus**, de Teixeiras a Viçosa, via Silvestre (9)	16	0 — 40
	A Pedra do Anta		
6 358	**Por ônibus**, de Teixeiras a Pedra do Anta, viá Sertão (18)	22	1 — 15
	298 — TEÓFILO OTONI		
	A Belo Horizonte		
6 359	**Por ônibus**, de Teófilo Otoni a Governador Valadares, (REF. 70)	172	8 — 00
6 360	— **pela E.F.V.M.**, de Governador Valadares a Nova Era	211	6 — 55
6 361	— **pela E.F.C.B.**, de Nova Era a Belo Horizonte, (REF. 54)	185	6 — 10
	Total	**568**	**21 — 05**
6 362	**Por automóvel**, de Teófilo Otoni a Belo Horizonte, via Itambacurí (39), Campanário (66), Chonin de Baixo (143), Governador Valadares (172), Santo Antônio do Pôrto (206), Conceição (227), Coroací (251), Peçanha (300), S. João Evangelista (335), Correntinho (351), Guanhães (377), Senhora do Pôrto (405), Carmésia (440), Morro do Pilar (490), Cipó (556), Almeidas (575), Lagoa Santa (618), Vespasiano (630) e Venda Nova (650)	664	26 — 30
6 363	**Pela O.M.T.A.**, de Teófilo Otoni a Belo Horizonte	...	. — ..
	Ao Rio de Janeiro		
6 364	**Por ônibus**, de Teófilo Otoni a Governador Valadares, (REF. 70)	172	8 — 00
6 365	— **pela E.F.V.M.**, de Governador Valadares a Nova Era	211	6 — 55
6 366	— **pela E.F.C.B.**, de Nova Era ao Rio, (REF. 57)	745	22 — 30
	Total	**1 128**	**37 — 35**

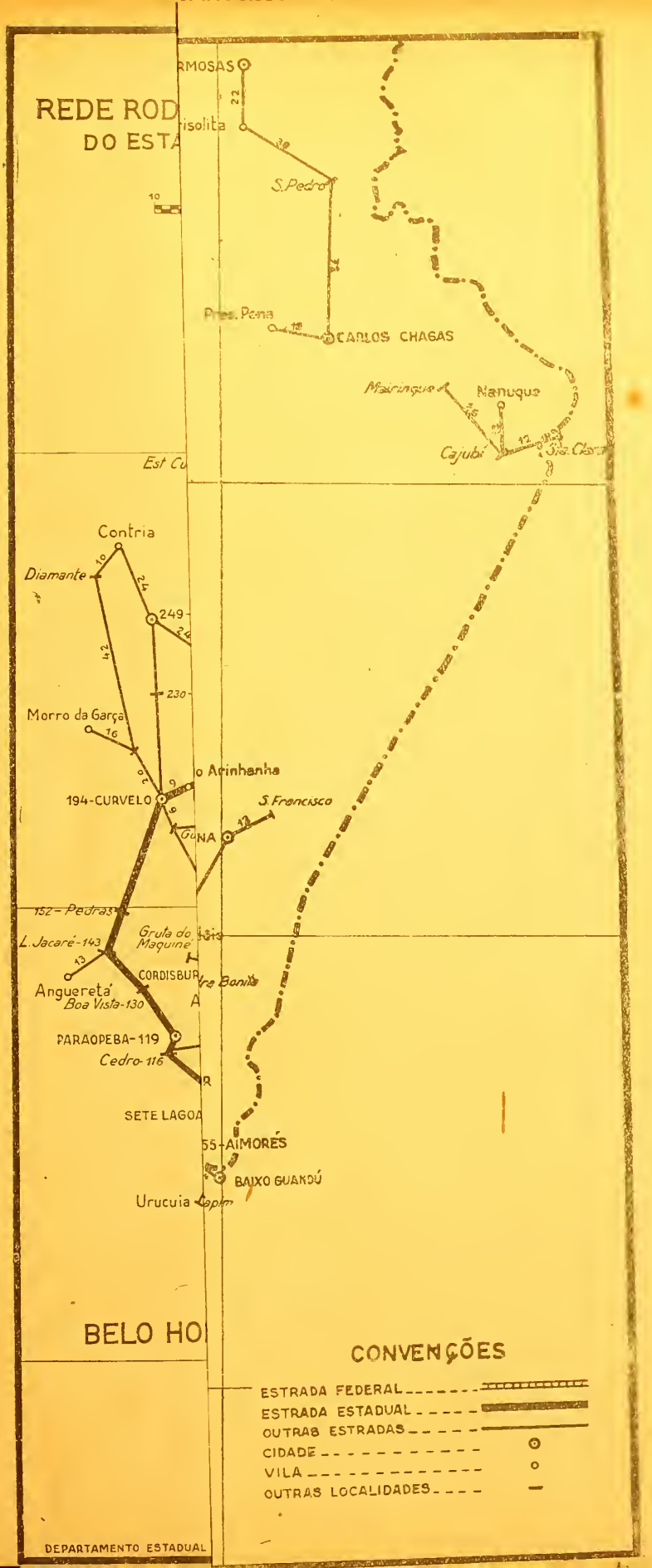
REDE ROD
DO ESTA
RMOSAS
risolita
S.Pedro
Pres. Pena
CARLOS CHAGAS
Mairinque
Nanuque
Cajubí
Est Cu
Contria
Diamante
249
230
Morro da Garça
o Arinhanha
194-CURVELO
S.Francisco
NA
152-Pedras
L.Jacaré-143
Gruta do Maquiné
CORDISBUR
Angueretá
Boa Vista-130
PARAOPEBA-119
Cedro-116
SETE LAGOA
55-AIMORÉS
BAIXO GUANDÚ
Urucuia
BELO HO
CONVENÇÕES
ESTRADA FEDERAL
ESTRADA ESTADUAL
OUTRAS ESTRADAS
CIDADE
VILA
OUTRAS LOCALIDADES
DEPARTAMENTO ESTADUAL

ESQUEMA DA REDE RODOVIÁRIA DA ZONA LESTE DO ESTADO DE MINAS GERAIS

ESCALA

BELO HORIZONTE-o

CONVENÇÕES

Número de ordem (REF)	ITINERÁRIOS E MEIOS DE TRANSPORTE	Extensão em km	Tempo médio gasto em viagem h—m
6 367	Pela E.F.B.M., de Teófilo Otoni a Ponta d'Arêia	376	16 — 25
6 368	— pela Nav. Marítima, de Ponta d'Arêia ao Rio	810	. — ..
	Total	1 186	.. — ..
6 369	Por ônibus, de Teófilo Otoni a Governador Valadares, (REF. 70)	172	8 — 00
6 370	— pela E.F.V.M., de Governador Valadares a Vitória (Pedro Nolasco)	358	12 — 20
6 371	— pela E.F.L., de Vitória ao Rio, (REF. 82)	639	22 — 05
	Total	1 169	42 — 25
6 372	Por ônibus, de Teófilo Otoni a Governador Valadares, (REF. 70)	172	8 — 00
6 373	— por ônibus, de Governador Valadares a Caratinga, (REF. 2 365)	123	3 — 00
6 374	— por ônibus, de Caratinga a Muriaé (REF. 1 360)	184	5 — 00
6 375	— por ônibus, de Muriaé ao Rio, (REF. 1 341)	327	8 — 00
	Total	806	24 — 00
	A Águas Formosas		
6 376	Pela E.F.B.M., de Teófilo Otoni a Carlos Chagas	143	6 — 00
6 377	— por automóvel, de Carlos Chagas a Águas Formosas, (REF. 1 392)	132	5 — 30
	Total	275	11 — 30
	A Atalcia		
6 378	Pela E.F.B.M., de Teófilo Otoni a Bias Fortes	68	2 — 50
6 379	— a cavalo, de Bias Fortes a Ataléia	36	6 — 30
	Total	104	9 — 20
6 380	A cavalo, de Teófilo Otoni a Ataléia	84	16 — 00
	A Carlos Chagas		
6 381	Pela E.F.B.M., de Teófilo Otoni a Carlos Chagas	143	6 — 00
	A Itambacuri		
6 382	Por ônibus, de Teófilo Otoni a Itambacuri	39	1 — 30
	A Itinga		
6 383	Pela E.F.B.M., de Teófilo Otoni a Arassuaí	202	10 — 30
6 384	— por automóvel, de Arassuaí a Itinga	54	3 — 00
	Total	256	13 — 30
	A Jequitinhonha		
6 385	Pela E.F.B.M., de Teófilo Otoni a Arassuaí	202	10 — 30
6 386	— por automóvel, de Arassuaí a Jequitinhonha, via Itinga (54), Comercinho (96), Medina (138), Pedra Azul (180) e Estiva (208)	252	11 — 00
	Total	454	21 — 30
	A Novo Cruzeiro		
6 387	Pela E.F.B.M., de Teófilo Otoni a Novo Cruzeiro	105	5 — 05
	A Poté		
6 388	Pela E.F.B.M., de Teófilo Otoni a Sucanga	32	1 — 40
6 389	— por ônibus, de Sucanga a Poté	13	0 — 40
	Total	45	2 — 20
6 390	Por automóvel, de Teófilo Otoni a Poté, via Sucanga (13) e Valão (19)	42	2 — 20
	A Pavão		
6 391	A cavalo, de Teófilo Otoni a Pavão, via Topázio (34)	106	19 — 00
6 392	Pela E.F.B.M., de Teófilo Otoni a Presidente Pena	121	5 — 10
6 393	— a cavalo, de Presidente Pena a Pavão	42	7 — 30
	Total	163	12 — 40

Número de ordem (REF)	ITINERÁRIOS E MEIOS DE TRANSPORTE	Extensão em km	Tempo médio gasto em viagem h—m
	A Topázio		
6 394	Por automóvel, de Teófilo Otoni a Topázio	35	2 — 00
6 395	A cavalo, de Teófilo Otoni a Topázio	34	6 — 00
	299 — TIRADENTES		
	A Belo Horizonte		
6 396	Pela R.M.V., de Tiradentes a Barbacena, via Campolide (73)	84	3 — 10
6 397	— pela E.F.C.B., de Barbacena a Belo Horizonte	262	6 — 00
	Total	**346**	**9 — 10**
6 398	Por automóvel, de Tiradentes a Belo Horizonte, via Elvas (10), Pitangueiras (21), Barroso (32), Caieiro (43), Faria (53), Barbacena (63) e daí pela rodovia Rio—Belo Horizonte	292	8 — 30
	Ao Rio de Janeiro		
6 399	Pela R.M.V., de Tiradentes a Barbacena, (REF. 6 396)	84	3 — 10
6 400	— pela E.F.C.B., de Barbacena ao Rio	378	8 — 35
	Total	**462**	**11 — 45**
6 401	Por ônibus, de Tiradentes a Barbacena, via Elvas (10), Pitangueiras (21), Barroso (32), Caieiro (43) e Faria (53)	63	2 — 00
6 402	— por ônibus, de Barbacena ao Rio, (REF. 559)	311	9 — 00
	Total	**374**	**11 — 00**
	A Barbacena		
6 403	Pela R.M.V., de Tiradentes a Barbacena, (REF. 6 396)	84	3 — 10
6 404	Por ônibus, de Tiradentes a Barbacena, (REF. 6 401)	63	2 — 00
	A Prados		
6 405	Pela R.M.V., de Tiradentes à est. de Prados	18	0 — 45
6 406	— por ônibus, da est. de Prados a Prados	10	0 — 30
	Total	**28**	**1 — 15**
6 407	Por automóvel, de Tiradentes a Prados, via Córrego (6), Vila Santa Cruz (8), Cesar de Pina (18) e Pinheiro Chagas (34)	36	1 — 20
	A S. João del Rei		
6 408	Pela R.M.V., de Tiradentes a S. João del Rei	13	0 — 40
6 409	Por ônibus, de Tiradentes a S. João del Rei, via Córrego (6), Vila Santa Cruz (8) e Chagas Dória (10)	12	0 — 40
	300 — TIROS		
	A Belo Horizonte		
6 410	Por ônibus, de Tiros a S. Gotardo, via Espinha de Peixe (19) e Matutina (31)	52	2 — 00
6 411	— por ônibus, de S. Gotardo a Barra do Funchal, (REF. 5 847)	31	1 — 10
6 412	— pela R.M.V., de Barra do Funchal a Belo Horizonte, (REF. 1 431)	335	14 — 25
	Total	**418**	**17 — 35**
6 413	Por ônibus, de Tiros a S. Gotardo, (REF. 6 410)	52	2 — 00
6 414	— por automóvel, de S. Gotardo a Belo Horizonte, (REF. 5 901)	352	11 — 00
	Total	**404**	**13 — 00**
	Ao Rio de Janeiro		
6 415	Por ônibus, de Tiros a S. Gotardo, (REF. 6 410)	52	2 — 00
6 416	— por ônibus, de S. Gotardo a Barra do Funchal, (REF. 5 847)	31	1 — 10
6 417	— pela R.M.V., de Barra do Funchal a Belo Horizonte, (REF. 1 431)	335	14 — 25
6 418	— pela E.F.C.B., de Belo Horizonte ao Rio, (REF. 610)	640	14 — 35
	Total	**1 058**	**32 — 10**

Número de ordem (REF)	ITINERÁRIOS E MEIOS DE TRANSPORTE	Extensão em km	Tempo médio gasto em viagem h — m
6 419	Por ônibus, de Tiros a S. Gotardo, (REF. 6 410)	52	2 — 00
6 420	— por ônibus, de S. Gotardo a Campos Altos, (REF. 5 861)	71	2 — 50
6 421	— pela R.M.V., de Campos a Barra Mansa, (REF. 1 229)	610	24 — 50
6 422	— pela E.F.C.B., de Barra Mansa ao Rio, (REF. 298)	154	3 — 20
	Total	887	33 — 00
	A Abaeté		
6 423	Por automóvel, de Tiros a Abaeté, via Espinha de Peixe (19), Matutina (31), S. Gotardo (52), Barra do Funchal (83), Melo Viana (104), Dores do Indaiá (128) e Quartel Geral (155)	173	6 — 00
6 424	A cavalo, de Tiros a Abaeté	72	13 — 00
	Á Carmo do Paranaiba		
6 425	Por ônibus, de Tiros a S. Gotardo, (REF. 6 410)	52	2 — 00
6 426	— por ônibus, de S. Gotardo a Carmo do Paranaíba, via Guarda dos Ferreiros (13) e Rio Paranaíba (45)	79	3 — 00
	Total	131	5 — 00
6 427	A cavalo, de Tiros a Carmo do Paranaíba, via Quintinos (25)	60	11 — 00
	A Dores do Indaiá		
6 428	Por ônibus, de Tiros a S. Gotardo, (REF. 6 410)	52	2 — 00
6 429	— por ônibus, de S. Gotardo a Barra do Funchal, (REF. 5 847)	31	1 — 10
6 430	— pela R.M.V., de Barra do Funchal a Dores do Indaiá	43	1 — 40
	Total	126	4 — 50
6 431	Por ônibus, de Tiros a S. Gotardo, (REF. 6 410)	52	2 — 00
6 432	— por ônibus, de S. Gotardo a Dores do Indaiá, (REF. 5 911)	76	2 — 30
	Total	128	4 — 30
	A Morada		
6 433	Por automóvel, de Tiros a Morada, via Espinha de Peixe (19), Matutina (31), S. Gotardo (52), Barra do Funchal (83), Melo Viana (104), Dores do Indaiá (128), Quartel Geral (155), Abaeté (173), Patos (197), Paineiras(208) e Biquinhas (226)	260	9 — 00
6 434	A cavalo, de Tiros a Morada, via Biquinhas (70)	104	18 — 30
	A Patos de Minas		
6 435	Por ônibus, de Tiros a S. Gotardo, (REF. 6 410)	52	2 — 00
6 436	— por ônibus, de S. Gotardo a Patos de Minas, via Guarda dos Ferreiros (13), (13), Rio Paranaíba (45), Carmo do Paranaíba (79) e Lagoa Formosa (118)	154	5 — 00
	Total	206	7 — 00
	A Rio Paranaíba		
6 437	Por ônibus, de Tiros a S. Gotardo, (REF. 6 410)	52	2 — 00
6 438	— por ônibus, de S. Gotardo a Rio Paranaiba, (REF. 5 914)	45	1 — 30
	Total	97	3 — 30
	A S. Gonçalo do Abaeté		
6 439	Por automóvel, de Tiros a S. Gonçalo do Abaeté, via Canastrão (78) e Lagoa (95)	120	5 — 00
6 440	A cavalo, de Tiros a S. Gonçalo do Abaeté, via Canastrão (72)	110	21 — 00
	A S. Gotardo		
6 441	Por ônibus, de Tiros a S. Gotardo, (REF. 6 410)	52	2 — 00
	A Canastrão		
6 442	Por automóvel, de Tiros a Canastrão	78	3 — 00
6 443	A cavalo, de Tiros a Canastrão	72	14 — 00

Número de ordem (REF)	ITINERÁRIOS E MEIOS DE TRANSPORTE	Extensão em km	Tempo médio gasto em viagem h—m
	301 — TOMBOS		
	A Belo Horizonte		
6 444	**Pela E.F.L.**, de Tombos a Pôrto Novo, via Patrocínio do Muriaé (95), Recreio (114) e Melo Barreto (173)	181	9 — 30
6 445	— **pela E.F.C.B.**, de Pôrto Novo a Belo Horizonte, (REF. 143)	506	12 — 50
	Total	**687**	**22 — 20**
6 446	**Por automóvel**, de Tombos a Belo Horizonte, via Porciúncula (9), D. Emília (16), Antônio Prado (22), Coêlho Bastos (31), Eugenópolis (35), Patrocínio do Muriaé (43), Ivaí (54), Muriaé (66), Bom Jesús da Cachoeira (92), Laranjal (105), Campo Limpo (118), Virgens (125), Leopoldina (141), Onça (147), Tebas (157), Argirita (174), Maripá (200), Guarará (213), Bicas (217), Passo da Pátria (228), Retiro (253), Juiz de Fora (260) e daí pela rodovia Rio—Belo Horizonte	587	19 — 00
	Ao Rio de Janeiro		
6 447	**Pela E.F.L.**, de Tombos ao Rio, via Patrocínio do Muriaé (45), Cisneiros (95), Recreio (114), M. Barreto (173), Pôrto Novo (181) e Três Rios (245)	370	13 — 25
6 448	**Por automóvel**, de Tombos ao Rio, via Porciúncula (9), D. Emília (16), Antônio Prado (22), Coêlho Bastos (31), Eugenópolis (35), Patrocínio do Muriaé (43), Ivaí (54), Muriaé (66), Bom Jesús da Cachoeira (92), Laranjal (105) Campo Limpo (118), Virgens (125), Leopoldina (141), Marinópolis (182), Pôrto Novo (199), Sapucáia (225), Anta (235), Areal (287) e Petrópolis (321)	393	12 — 00
6 449	**Por automóvel**, de Tombos ao Rio, via Eugenópolis (35), Muriaé (66), Laranjal (105), Leopoldina (141), Guarará (213), Bicas (217), Juiz de Fora (260) e daí pela rodovia Belo Horizonte—Rio	473	14 — 00
	A Carangola		
6 450	**Pela E.F.L.**, de Tombos a Carangola	35	1 — 45
6 451	**Por automóvel**, de Tombos a Carangola, via Faria Lemos (22)	37	1 — 30
	A Eugenópolis		
6 452	**Pela E.F.L.**, de Tombos a Eugenópolis	37	1 — 30
6 453	**Por automóvel**, de Tombos a Eugenópolis, via Porciúncula (9), D. Emília (16), Antônio Prado (22) e Coêlho Bastos (31)	35	1 — 30
	A Miradouro		
6 454	**Pela E.F.L.**, de Tombos a Muriaé, via Patrocínio do Muriaé (45)	65	2 — 45
6 455	— **por ônibus**, de Muriaé a Miradouro, (REF. 2 105)	36	1 — 45
	Total	**101**	**4 — 30**
6 456	**Por automóvel**, de Tombos a Miradouro, via Faria Lemos (22), Carangola (37), Alvorada (55) e S. Francisco do Glória (74)	96	3 — 15
	A Catuné		
6 457	**Por automóvel**, de Tombos a Catuné	18	0 — 50
6 458	**A cavalo**, de Tombos a Catuné	18	3 — 00
	A Pedra Dourada		
6 459	**Por automóvel**, de Tombos a Pedra Dourada	27	1 — 20
6 460	**A cavalo**, de Tombos a Pedra Dourada	22	4 — 00
	302 — TORIBATÊ		
	A Belo Horizonte		
6 461	**Por ônibus**, de Toribatê a Uberlândia, via Chapetuba (35)	72	2 — 40
6 462	— **pela C.M.E.F.**, de Uberlândia a Uberaba	135	2 — 50
6 463	— **pela R.M.V.**, de Uberaba a Belo Horizonte, (REF. 340)	752	24 — 20
	Total	**959**	**29 — 50**

Número de ordem (REF)	ITINERÁRIOS E MEIOS DE TRANSPORTE	Extensão em km	Tempo médio gasto em viagem h—m
6 464	**Por automóvel**, de Toribatê a Belo Horizonte, via Chapetuba (35), Uberlândia (72), Pôrto Saracura (122), Indianópolis (127), Nova Ponte (163), Pontal (172), Santa Juliana (199), Entroncamento (221), Morro da Mesa (239), Ibitimirim (255), Capivara (264), Araxá (280), Tamanduapava (295), Ibiá (340), Guarda dos Ferreiros (399), S. Gotardo (412), Campos (435), Barra do Funchal (443), Melo Viana (464), Pedra do Chumbo (524), Moema (541) Limeira (564), Araujos (582), Perdigão (592), Costas (603), est. de S. Gonçalo (608), S. Gonçalo (614), Igaratinga (641), Antunes (649), Caetano Preto (656), Pará de Minas (666), Tavares (678), Florestal (691), Juatuba (706), Vianópolis (718), Betim (729) e Bernardo Monteiro (743).....	764	21 — 00
	Ao Rio de Janeiro		
6 465	**Por ônibus**, de Toribatê a Uberlândia, (REF. 6 461).....	72	2 — 40
5 466	— **pela C.M.E.F.**, de Uberlândia a Uberaba.....	135	2 — 50
6 467	— **pela R.M.V.**, de Uberaba-a Barra Mansa, (REF. 348).....	949	35 — 55
6 468	— **pela E.F.C.B.**, de Barra Mansa ao Rio, (REF. 298).....	154	3 — 20
	Total.....	1 310	44 — 45
6 469	**Por ônibus**, de Toribatê a Uberlândia, (REF. 6 461).....	72	2 — 40
6 470	— **pela C.M.E.F.**, de Uberlândia a Uberaba.....	135	2 — 50
6 471	— **pela R.M.V.**, de Uberaba a Belo Horizonte, (REF. 340).....	752	24 — 20
6 472	— **pela E.F.C.B.**, de Belo Horizonte ao Rio, (REF. 610).....	640	14 — 35
	Total.....	1 599	44 — 25
6 473	**Por ônibus**, de Toribatê a Uberlândia, (REF. 6 461).....	72	2 — 40
6 474	— **pela C.M.E.F.**, de Uberlândia a Campinas, via Uberaba (135).....	672	20 — 45
6 475	— **pela C.P.E.F.**, de Campinas a Jundiaí.....	44	0 — 50
6 476	— **pela S.P.R.**, de Jundiaí a S. Paulo.....	61	1 — 05
6 477	— **pela E.F.C.B.**, de S. Paulo ao Rio.....	499	11 — 45
	Total.....	1 348	37 — 05
	A Ituiutaba		
6 478	**Por ônibus**, de Toribatê a Ituiutaba, via Avantiguara (27) e Pilões (67).....	84	3 — 00
	A Prata		
6 479	**Por ônibus**, de Toribatê a Prata, via Ponte Venceslau Braz (27).....	57	2 — 00
	A Tupaciguara		
6 480	**Por ônibus**, de Toribatê a Tupaciguara, via Chapetuba (35) e Mato Grosso (52).	72	2 — 40
6 481	**Por automóvel**, de Toribatê a Tupaciguara, via Cachoeira da Piedade (30).....	49	1 — 40
	A Uberlândia		
6 482	**Por ônibus**, de Toribaté a Uberlândia, (REF. 6 461).....	72	2 — 40
	A Canápolis		
6 483	**Por ônibus**, de Toribaté a Canápolis, via Avantiguara (27).....	45	1 — 30
	303 — TRÊS CORAÇÕES		
	A Belo Horizonte		
6 484	**Pela R.M.V.**, de Três Corações a Belo Horizonte, (REF. 1 100).....	601	20 — 35
6 485	**Por automóvel**, de Três Corações a Belo Horizonte, via Varginha (33), J. Urbano (48), Pinheiros (79) Nepomuceno (93), Lavras (128), Ijací (143), Macáia (145), Xavier (155.) Bom Sucesso (168), Machados (185), Matinha (216) Oliveira (228), Japão (267), Paiol (274), Pipoca (287), Itaguara (299), Crucilândia (319), Bonfim (336), Aroucas (351), Brumadinho (367), Mário Campos (380), Sarzêdo (389), Ibirité (400) e Barreiro (409).....	425	14—00

Número de ordem (REF)	ITINERÁRIOS E MEIOS DE TRANSPORTE	Extensão em km	Tempo médio gasto em viagem h—m
	Ao Rio de Janeiro		
6 486	Pela R.M.V., de Três Corações a Cruzeiro, via Freitas (64) e Ibatuba (81).....	170	4 — 30
6 487	— pela E.F.C.B., de Cruzeiro ao Rio, (REF. 159).....	252	5 — 30
	Total.....	**422**	**10 — 00**
6 488	**Por automóvel**, de Três Corações ao Rio, via Cambuquira (21), Triângulo (32), Conceição do Rio Verde (58), Contendas (66), Caxambú (86), Boa Vista (101), Vidinha (107), Pouso Alto (116), Capivarí (123), Itamonte (134), Capelinha do Picú (143), Registro do Picú (157), Queluz (178), Arcias (190) e daí pela rodovia S. Paulo—Rio.....	409	11 — 00
	A Baependí		
6 489	Pela R.M.V., de Três Corações a Baependí, via Freitas (64) e Ibatuba (81).....	111	3 — 30
6 490	**Por automóvel**, de Três Corações a Baependí, via Cambuquira (21), Triângulo (32), Conceição do Rio Verde (58), Contendas (66) e Caxambú (86).....	92	3 — 00
	A Cambuquira		
6 491	**Por ônibus**, de Três Corações á Cambuquira.....	21	0 — 40
6 492	Pela R.M.V., de Três Corações a Cambuquira, via Freitas (64).....	133	6 — 00
	A Campanha		
6 493	**Por ônibus**, de Três Corações a Campanha, via Cambuquira (21).....	41	1 — 45
6 494	Pela R.M.V., de Três Corações a Campanha, via Freitas (64),.....	150	6 — 30
	A Carmo da Cachoeira		
6 495	Pela R.M.V., de Três Corações a Carmo da Cachoeira.....	41	1 — 20
6 496	**Por automóvel**, de Três Corações a Carmo da Cachoeira, via Carneiro de Resende (6), Eremita (43) e Salto (59).....	71	2 — 30
	A Conceição do Rio Verde		
6 497	Pela R.M.V., de Três Corações a Conceição do Rio Verde.....	44	1 — 10
6 498	**Por automóvel**, de Tres Corações a Conceição do Rio Verde, via Cambuquira (21) e Triângulo (32).....	58	2 — 00
	A Varginha		
6 499	Pela R.M.V., de Três Corações a Varginha.....	34	1 — 10
6 500	**Por ônibus**, de Três Corações a Varginha, via Cambuquira (21), Campanha (42) e Palmela dos Coêlhos (50).....	88	2 — 30
6 501	**Por automóvel**, de Três Corações a Varginha.....	33	1 — 00
	304 — TRÊS PONTAS		
	A Belo Horizonte		
6 502	Pela R.M.V., de Três Pontas a Belo Horizonte, via Espera (20), Três Corações (92), Lavras (186), Ribeirão Vermelho (195), Garças (395), Divinópolis (537) e Azurita (615).....	692	24 — 00
6 503	**Por automóvel**, de Três Pontas a Belo Horizonte, via Fazenda do Mato (18), Nepomuceno (38), Lavras (73), Ijací (88), Macáia (90), Xavier (100), Bom Sucesso (113), Machados (130), Matinha (161), Oliveira (173), Japão (212), Paiol (219), Pipoca (232), Itaguara (244), Crucilândia (264), Bonfim (281), Aroucas (296), Brumadinho (312), Mário Campos (325), Sarzêdo (334), Ibirité (345) e Barreiro (354).....	370	11 — 30
	Ao Rio de Janeiro		
6 504	Pela R.M.V., de Três Pontas a Cruzeiro, (REF. 743).....	262	10 — 00
6 505	— pela E.F.C.B., de Cruzeiro ao Rio, (REF. 159).....	252	5 — 30
	Total.....	**514**	**15 — 30**

Número de ordem (REF)	ITINERÁRIOS E MEIOS DE TRANSPORTE	Extensão em km	Tempo médio gasto em viagem h — m
6 506	**Por automóvel**, de Três Pontas ao Rio, via Varginha (42), Palmela dos Coêlhos (80), Campanha (88), Canbuquira (108),Triângulo (119),Conceição do Rio Verde (145), Contendas (153), Caxambú (173), Boa Vista (188), Vidinha (194), Pouso Alto (203), Capivarí (210), Itamonte (221), Capelinha do Picú (230), Registro do Picú (244), Queluz (265), Arêias (277) e daí pela rodovia S. Paulo—Rio	496	13 — 30
	A Boa Esperança		
6 507	**Por ônibus**, de Três Pontas a Boa Esperança, via Sant'Ana da Vargem (18) e Coqueiral (36)	56	1 — 50
	A Campos Gerais		
6 508	**Por ônibus**, de Três Pontas a Campos Gerais, via Martinho Campos (18) e Córrego do Ouro (30)	48	1 — 30
6 509	**Por automóvel**, de Três Pontas a Campos Gerais	42	1 — 20
	A Carmo da Cachoeira		
6 510	**Pela R.M.V.**, de Três Pontas a Carmo da Cachoeira, via Espera (20) e Três Corações (92)	133	4 — 45
6 511	**Por automóvel**, de Três Pontas a Carmo da Cachoeira, via Bananal (33)	53	2 — 00
	A Elói Mendes		
6 512	**Por ônibus**, de Três Pontas a Varginha	42	1 — 40
6 513	— **por ônibus**, de Varginha a Elói Mendes, via Buenos (12)	22	0 — 45
	Total	64	2 — 25
	A Nepomuceno		
6 514	**Por automóvel**, de Três Pontas a Nepomuceno, via Fazenda do Mato (18)	38	1 — 30
	A Paraguassú		
6 515	**Por ônibus**, de Três Pontas a Paraguassú, via Martinho Campos (18) e Pontalête (27)	45	2 — 15
	A Varginha		
6 516	**Pela R.M.V.**, de Três Pontas a Varginha, via Espera (20)	57	2 — 15
6 517	**Por ônibus**, de Três Pontas a Varginha	42	1 — 40
	A Pontalête		
6 518	**Pela R.M.V.**, de Três Pontas a Pontalête, via Espera (20)	31	1 — 25
6 519	**Por ônibus**, de Três Pontas a Pontalête, via Martinho Campos (18)	27	1 — 10
	A Sant'Ana da Vargem		
6 520	**Por ônibus**, de Três Pontas a Sant'Ana da Vargem	18	0 — 40
	305 — TUPACIGUARA		
	A Belo Horizonte		
6 521	**Por ônibus**, de Tupaciguara a Uberlândia, via Mato Grosso (20), Chapetuba (37) e Porangaí (70)	74	2 — 40
6 522	— **pela C.M.E.F.**, de Uberlândia a Uberaba	135	2 — 50
6 523	— **pela R.M.V.**, de Uberaba a Belo Horizonte, (REF. 340)	752	24 — 20
	Total	**961**	**29 — 50**
6 524	**Por automóvel**, de Tupaciguara a Belo Horizonte, via Mato Grosso (20), Chapetuba (37), Porangaí (70), Uberlândia (74), Pôrto Saracura (124), Indianópolis (129), Nova Ponte (165), Pontal (174), Santa Juliana (210), Morro da Mesa (241), Ibitimirim (252), Capivara (266), Araxá (282) e daí pela rovia Uberaba—Belo Horizonte	766	22 — 00

Número de ordem (REF)	ITINERÁRIOS E MEIOS DE TRANSPORTE	Extensão em km	Tempo médio gasto em viagem h—m
	Ao Rio de Janeiro		
6 525	Por ônibus, de Tupaciguara a Uberlândia, (REF. 6 521)	74	2 — 40
6 526	— pela C.M.E.F., de Uberlândia a Uberaba	135	2 — 50
6 527	— pela R.M.V., de Uberaba a Barra Mansa, (REF. 348)	949	35 — 55
6 528	— pela E.F.C.B., de Barra Mansa ao Rio, (REF. 298)	154	3 — 20
	Total	**1 312**	**44 — 45**
6 529	Por ônibus, de Tupaciguaraa Uberlândia, (REF. 6 521)	74	2 — 40
6 530	— pela C.M.E.F., de Uberlândia a Uberaba	135	2 — 50
6 531	— pela R.M.V., de Uberaba a Belo Horizonte, (REF. 340)	752	24 — 20
6 532	— pela E.F.C.B., de Belo Horizonte ao Rio, (REF. 610)	640	14 — 35
	Total	**1 601**	**44 — 25**
6 533	Por ônibus, de Tupaciguara a Uberlândia, (REF. 6 521)	74	2 — 40
6 534	— pela C.M.E.F., de Uberlândia a Campinas, via Uberaba (135)	672	20 — 45
6 535	— pela C.P.E.F., de Campinas a Jundiaí	44	0 — 50
6 536	— pela S.P.R., de Jundiaí a S. Paulo	61	1 — 05
6 537	— pela E.F.C.B., de S. Paulo ao Rio, (REF. 282)	499	11 — 45
	Total	**1 350**	**37 — 05**
	A Araguarí		
6 538	Por ônibus, de Tupaciguara a Araguarí, via Ponte Melo Viana (18) e Piracaíba (44)	82	3 — 30
	A Toribatê		
6 539	Por ônibus, de Tupaciguara a Toribatê, via Mato Grosso (20) e Chapetuba (37)	72	2 — 40
6 540	Por automóvel, de Tupaciguara a Toribatê, via Cachoeira da Piedade (19)	49	1 — 40
	A Uberlândia		
6 541	Por ônibus, de Tupaciguara a Uberlândia, (REF. 6 521)	74	2 — 40
	A Araporã		
6 542	Por ônibus, de Tupaciguara a Araporã, via Leco (6), Lagoa (21), Bebem (34) e Bálsamo (46)	65	2 — 30
	306 — UBÁ		
	A Belo Horizonte		
6 543	Pela E.F.L., de Ubá a Ponte Nova	140	5 — 10
6 544	— pela E.F.C.B., de Ponte Nova a Belo Horizonte, (REF. 24)	252	10 — 00
	Total	**392**	**15 — 10**
6 545	Pela E.F.L., de Ubá a Juiz de Fora, (REF. 6 157)	127	5 — 50
6 546	— pela E.F.C.B., de Juiz de Fora a Belo Horizonte	365	8 — 40
	Total	**492**	**14 — 30**
6 547	Por ônibus, de Ubá a Juiz de Fora, (REF. 2 534)	121	4 — 30
6 548	— por automóvel, de Juiz de Fora a Belo Horizonte, (REF. 3 207)	327	9 — 30
	Total	**448**	**14 — 00**
6 549	Por automóvel, de Ubá a Belo Horizonte, via Divino (18), Senador Firmino (38), Dores do Turvo (52), Abréus (67), Alto Rio Doce (85), Desterro do Melo (104), Barbacena (140) e daí pela rodovia Rio—Belo Horizonte	369	11 — 30
	Ao Rio de Janeiro		
6 550	Pela E.F.L., de Ubá ao Rio, (REF. 6 164)	302	11 — 10
6 551	Por ônibus, de Ubá a Juiz de Fora, (REF. 2 534)	121	4 — 30
6 552	— por ônibus, de Juiz de Fora ao Rio, (REF. 3 209)	213	6 — 00
	Total	**334**	**10 — 30**

Número de ordem (REF)	ITINERÁRIOS E MEIOS DE TRANSPORTE	Extensão em km	Tempo médio gasto em viagem h—m
	A Astolfo Dutra.		
6 553	**Pela E.F.L.**, de Ubá a Astolfo Dutra, via Ligação (5)	35	1 — 10
6 554	**Por ônibus**, de Ubá a Astolfo Dutra, via Guidoval (21) e D. Eusébia (48)	56	2 — 00
	A Cataguases		
6 555	**Pela E.F.L.**, de Ubá a Cataguases, via Ligação (5)	67	2 — 15
6 556	**Por ônibus**, de Ubá a Cataguases, via Guidoval (21), D. Eusébia (48) e Sinimbú (58)	67	2 — 15
	A Guaraní		
6 557	**Pela E.F.L.**, de Ubá a Guaraní, via Ligação (5)	46	1 — 25
	A Guiricema		
6 558	**Pela E.F.L.**, de Ubá a Visconde do Rio Branco	22	1 — 00
6 559	— **por ônibus**, de Visconde do Rio Branco a Guiricema	18	0 — 30
	Total	40	1 — 30
6 560	**Por ônibus**, de Ubá a Visconde do Rio Branco, via C. Peixoto Filho (6)	24	0 — 50
6 561	— **por ônibus**, de Visconde do Rio Branco a Guiricema	18	0 — 30
	Total	42	1 — 20
	A Miraí		
6 562	**Pela E.F.L.**, de Ubá a Miraí, via Ligação (5) e Cataguases (67)	102	4 — 10
6 563	**Por automóvel**, de Ubá a Miraí, via Guidoval (21 e Tuiutinga (36)	60	2 — 30
	A Pomba		
6 564	**Pela E.F.L.**, de Ubá a Pomba, (REF. 6 172)	74	3 — 30
6 565	**Por ônibus**, de Ubá a Pomba, (REF. 6 174)	45	1 — 30
	A Senador Firmino		
6 566	**Por ônibus**, de Ubá a Senador Firmino, (REF. 4 892)	38	1 — 30
	A Visconde do Rio Branco		
6 567	**Pela E.F.L.**, de Ubá a Visconde do Rio Branco	22	1 — 00
6 568	**Por ônibus**, de Ubá a Visconde do Rio Branco, (REF. 6 179)	24	0 — 50
	A Divino de Ubá		
6 569	**Por ônibus**, de Ubá a Divino de Ubá	18	0 — 50
	A Guidoval		
6 570	**Por ônibus**, de Ubá a Guidoval	21	0 — 50
	A Rodeiro		
6 571	**Por ônibus**, de Ubá a Rodeiro, via Córrego Alegre (4)	17	0 — 40
	A Tocantins		
6 572	**Por ônibus**, de Ubá a Tocantins	14	0 — 30

Número de ordem (REF)	ITINERÁRIOS E MEIOS DE TRANSPORTE	Extensão em km	Tempo médio gasto em viagem h—m
	307 — UBERABA		
	A Belo Horizonte		
6 573	Pela R.M.V., de Uberaba a Belo Horizonte, (REF. 340)	752	24 — 20
6 574	Por automóvel, de Uberaba a Belo Horizonte, via Rodolfo Paixão (4), Peirópolis (22), Almeida Campos (45), Usina Pai Joaquim (55), Entroncamento (61), Morro da Mesa (79), Ibitimirim (95), Capivara (104), Araxá (120), Tamanduapava (135), Ibiá (180), Paraiso (198), Guarda dos Ferreiros (239), S. Gotardo (252), Campos (275), Barra do Funchal (283), Melo Viana (304) Pedra do Chumbo (364), Moema (381), Limeira (404), Araujos (422), Perdigão (432), Costas (443), est. de S. Gonçalo (448), S. Gonçalo (454), Igaratinga (481), Antunes (489), Caetano Preto (496), Pará de Minas (506), Tavares (518), Florestal (531), Juatuba (546), Vianópolis (558), Betim (569) e Bernardo Monteiro (583)	604	15 — 00
6 575	Pela PANAIR, de Uberaba a Belo Horizonte, (REF. 343)	423	2 — 05
	Ao Rio de Janeiro		
6 576	Pela R.M.V., de Uberaba a Barra Mansa, (REF. 348)	949	35 — 55
6 577	— pela E.F.C.B., de Barra Mansa ao Rio, (REF. 298)	154	3 — 20
	Total	**1 103**	**39 — 15**
6 578	Pela R.M.V., de Uberaba a Belo Horizonte, (REF. 340)	752	24 — 20
6 579	— pela E.F.C.B., de Belo Horizonte ao Rio, (REF. 610)	640	14 — 35
	Total	**1 392**	**38 — 55**
6 580	Pela C.M.E.F., de Uberaba a Campinas	537	15 — 50
6 581	— pela C.P.E.F., de Campinas a Jundiaí	44	0 — 50
6 582	— pela S.P.R., de Jundiaí a S. Paulo	61	1 — 05
6 583	— pela E.F.C.B., de S. Paulo ao Rio, (REF. 282)	499	11 — 45
	Total	**1 141**	**29 — 30**
6 584	Pela PANAIR, de Uberaba ao Rio	...	. — ..
6 585	Pela VASP, de Uberaba ao Rio, via S. Paulo (480)	840	4 — 00
	A Conceição das Alagoas		
6 586	Por ônibus, de Uberaba a Conceição das Alagoas, via Chuá (21)	56	2 — 00
	A Conquista		
6 587	Pela C.M.E.F., de Uberaba a Conquista	76	2 — 35
6 588	Por ônibus, de Uberaba a Conquista, via Rodolfo Paixão (4), Ponte Antônio Rios (33) e Jubaí (42)	65	2 — 30
	A Indianópolis		
6 589	Pela C.M.E.F., de Uberaba a Uberlândia	135	2 — 50
6 590	— por ônibus, de Uberlândia a Indianópolis, via Pôrto Saracura (50)	55	1 — 45
	Total	**190**	**4 — 35**
6 591	Por automóvel, de Uberaba a Indianópolis, via Rodolfo Paixão (4), Peirópolis (22), Almeida Campos (45), Cemitério (93) e Nova Ponte (105)	141	5 — 00
	A Nova Ponte		
6 592	Por ônibus, de Uberaba a Nova Ponte, via Rodolfo Paixão (4), Peirópolis (22), Almeida Campos (45) e Cemitério (93)	105	3 — 30
	A Sacramento		
6 593	Por ônibus, de Uberaba a Sacramento, via Rodolfo Paixão (4), Peirópolis (22), Erial (43), Engenheiro Lisboa (53) e Guaxima (74)	90	3 — 10
6 594	Pela C.M.E.F., de Uberaba à est. de Sacramento	91	3 — 05
6 595	— por ônibus, da est. de Sacramento a Sacramento	14	0 — 30
	Total	**105**	**3 — 35**

Número de ordem (REF)	ITINERÁRIOS E MEIOS DE TRANSPORTE	Extensão em km	Tempo médio gasto em viagem h — m
	A Uberlândia		
6 596	Pela C.M.E.F., de Uberaba a Uberlândia	135	2 — 50
6 597	Por ônibus, de Uberaba a Uberlândia, via Casa de Tábua (46) e Miraporanga (96)	148	4 — 30
6 598	Pela VASP, de Uberaba a Uberlândia	90	0 — 25
	A Veríssimo		
6 599	Por ônibus, de Uberaba a Veríssimo, via Chuá (21) e J. Baiano (31)	45	1 — 30
	308 — UBERLÂNDIA		
	A Belo Horizonte		
6 600	Pela C.M.E.F., de Uberlândia a Uberaba	135	2 — 50
6 601	— pela R.M.V., de Uberaba a Belo Horizonte, (REF. 340)	752	24 — 20
	Total	**887**	**27 — 10**
6 602	Por automóvel, de Uberlândia a Belo Horizonte, via Pôrto Saracura (50), Indianópolis (55), Nova Ponte (91), Pontal (100), Santa Juliana (127), Entroncamento (149), Morro da Mesa (167), Ibitiranirim (183), Capivara (192), Araxá (208), Tamanduapava (223), Ibiá (268), Guarda dos Ferreiros (327), S. Gotardo (340), Campos (363), Barra do Funchal (371), Melo Viana (392) Pedra do Chumbo (452), Moema (469), Araujos (510), Perdigão (520), est. de S. Gonçalo (536), S. Gonçalo (542), Igaratinga (569), Antunes (577), Pará de Minas (594), Tavares (606), Florestal (619), Juatuba (634), Vianópolis (646), Betim (657) e Bernardo Monteiro (671)	692	20 — 00
6 603	Pela VASP, de Uberlândia a Uberaba	90	0 — 25
6 604	— pela PANAIR, de Uberaba a Belo Horizonte, (REF. 343)	423	2 — 05
	Total	**513**	**2 — 30**
	Ao Rio de Janeiro		
6 605	Pela C.M.E.F., de Uberlândia a Uberaba	135	2 — 50
6 606	— pela R.M.V., de Uberaba a Barra Mansa, (REF. 345)	949	35 — 55
6 607	— pela E.F.C.B., de Barra Mansa ao Rio, (REF. 298)	154	3 — 20
	Total	**1 238**	**42 — 05**
6 608	Pela C.M.E.F., de Uberlândia a Uberaba	135	2 — 50
6 609	— pela R.M.V., de Uberaba a Belo Horizonte, (REF. 340)	752	24 — 20
6 610	— pela E.F.C.B., de Belo Horizonte ao Rio, (REF. 610)	640	14 — 35
	Total	**1 527**	**41 — 45**
6 611	Pela C.M.E.F., de Uberlândia a Campinas, (REF. 6 534)	672	20 — 45
6 612	— pela C.P.E.F., de Campinas a Jundiaí	44	0 — 50
6 613	— pela S.P.R., de Jundiaí a S. Paulo	61	1 — 05
6 614	— pela E.F.C.B., de S. Paulo ao Rio, (REF. 282)	499	11 — 45
	Total	**1 276**	**34 — 25**
6 615	Pela VASP, de Uberlândia ao Rio, via S. Paulo (570)	930	5 — 00
	A Araguarí		
6 616	Pela C.M.E.F., de Uberlândia a Araguarí	45	1 — 35
6 617	Por ônibus, de Uberlândia a Araguarí, via Vendinha (17) e Ponte Cesário Alvim (31)	54	2 — 00
6 618	Pela VASP, de Uberlândia a Araguarí	35	0 — 10
	A Indianópolis		
6 619	Por ônibus, de Uberlândia a Indianópolis, via Pôrto Saracura (50)	55	1 — 45
	A Prata		
6 620	Por ônibus, de Uberlândia a Prata, via Miraporanga (52) e Jardinésia (82)	118	4 — 00

Número de ordem (REF)	ITINERÁRIOS E MEIOS DE TRANSPORTE	Extensão em km	Tempo médio gasto em viagem h—m
	A Toribatê		
6 621	**Por ônibus**, de Uberlândia a Toribatê, via Porangaí (4) e Chapetuba (37).....	72	2 — 40
	A Tupaciguara		
6 622	Por ônibus, de Uberlândia a Tupaciguara, via Porangaí (4), Chapetuba (37) e Mato Grosso (54).....	74	2 — 40
	A Uberaba		
6 623	Pela C.M.E.F., de Uberlândia a Uberaba.....	135	2 — 50
6 624	Por ônibus, de Uberlândia a Uberaba, via Miraporanga (52) e Casa de Tábua (102).....	148	4 — 30
6 625	Pela VASP, de Uberlândia a Uberaba.....	90	0 — 25
	A Veríssimo		
6 626	Pela C.M.E.F., de Uberlândia a Uberaba.....	135	2 — 50
6 627	— por ônibus, de Uberaba a Veríssimo, (REF. 6 599).....	45	1 — 30
	Total.....	**180**	**4 — 20**
	A Cruzeiro dos Peixotos		
6 628	Por ônibus, de Uberlândia a Cruzeiro dos Peixotos.....	28	1 — 00
	A Martinésia		
6 629	Por ônibus, de Uberlândia a Martinésia, via Cruzeiro dos Peixotos (28).....	35	1 — 30
	A Miraporanga		
6 630	Por ônibus, de Uberlândia a Miraporanga.....	52	2 — 00
	A Tapuirama		
6 631	Por ônibus, de Uberlândia a Tapuirama, via Vendinha (17) e Entroncamento (42).....	60	2 — 30
	309 — UNAÍ		
	A Belo Horizonte		
6 632	Por ônibus, de Unaí a Paracatú, via Fagundes (96) e Lagoa Santo Antônio (120)	132	7 — 00
6 633	— por ônibus, de Paracatú a Coromandel, (REF. 4 344).....	195	8 — 00
6 634	— por ônibus, de Coromandel a Patrocínio, (REF. 1 805).....	84	3 — 00
6 635	— pela R.M.V., de Patrocínio a Belo Horizonte, (REF. 1 806).....	595	20 — 00
	Total.....	**1 006**	**38 — 00**
	Ao Rio de Janeiro		
6 636	Por ônibus, de Unaí a Paracatú, (REF. 6 632).....	132	7 — 00
6 637	— por ônibus, de Paracatú a Coromandel, (REF. 4 344).....	195	8 — 00
6 638	— por ônibus, de Coromandel a Patrocinio, (REF. 1 805).....	84	3 — 00
6 639	— pela R.M.V., de Patrocínio a Barra Mansa, (REF. 1 809).....	792	31 — 30
6 640	— pela E.F.C.B., de Barra Mansa ao Rio, (REF. 298).....	154	3 — 20
	Total.....	**1 357**	**52 — 50**
6 641	Por ônibus, de Unaí a Paracatú, (REF. 6 632).....	132	7 — 00
6 642	— por ônibus, de Paracatú a Coromandel, (REF. 4 344).....	195	8 — 00
6 643	— por ônibus, de Coromandel a Patrocínio, (REF. 1 805).....	84	3 — 00
6 644	— pela R.M.V., de Patrocínio a Belo Horizonte, (REF. 1 806).....	595	20 — 00
6 645	— pela E.F.C.B., de Belo Horizonte ao Rio, (REF. 610).....	640	14 — 35
	Total.....	**1 646**	**52 — 35**
	A João Pinheiro		
6 646	Por automóvel, de Unaí a João Pinheiro, via Fagundes (96), Lagoa Santo Antônio (120), Paracatú (132), Córrego Rico (150), Pôrto Pontal (196), Duas Lagoas (247) e Pôrto Brasil (251).....	271	12 — 00

Número de ordem (REF)	ITINERÁRIOS E MEIOS DE TRANSPORTE	Extensão em km	Tempo médio gasto em viagem h—m
	A Paracatú		
6 647	**Por ônibus,** de Unaí a Paracatú, (REF. 6 632)	132	7 — 00
	A S. Romão		
6 648	**A cavalo,** de Unaí a S. Romão, via Lajes (108)	260	46 — 00
	A Buritís		
6 649	**A cavalo,** de Unaí a Buritís, via Papamel (26) e Fazenda Bolívia (55)	145	26 — 00
	A Fróis		
6 650	**Por automóvel,** de Unaí a Fróis, via Fazenda Palestina (36) e Pôrto Poções (96)	180	9 — 00
6 651	**A cavalo,** de Unaí a Fróis	150	27 — 00
	A Garapuava		
6 652	**A cavalo,** de Unaí a Garapuava	72	13 — 00
	A Serra Bonita		
6 653	**A cavalo,** de Unaí a Serra Bonita, via Papamel (26), Fazenda Bolívia (55) e Rio Urucúia (115)	180	32 — 00
	310 — VARGINHA		
	A Belo Horizonte		
6 654	**Pela R.M.V.,** de Varginha a Belo Horizonte, (REF. 892)	635	21 — 45
6 655	**Por ônibus,** de Varginha a Nepomuceno, via J. Urbano (15) e Pinheiros (44)	60	3 — 00
6 656	— **por ônibus,** de Nepomuceno a Lavras, (REF. 4 089)	35	1 — 30
6 657	— **por ônibus,** de Lavras a Oliveira, (REF. 2 979)	100	4 — 20
6 658	— **por ônibus,** de Oliveira a Belo Horizonte, (REF. 822)	197	6 — 00
	Total	392	14 — 50
	Ao Rio de Janeiro		
6 659	**Pela R.M.V.,** de Varginha a Cruzeiro, (REF. 899)	204	6 — 35
6 660	— **pela E.F.C.B.,** de Cruzeiro ao Rio, (REF. 159)	252	5 — 30
	Total	456	12 — 05
6 661	**Por automóvel,** de Varginha ao Rio, via Palmela dos Coêlhos (38), Campanha (46), S. Bento (52), Cambuquira (66), Triângulo (77), Conceição do Rio Verde (103), Contendas (111), Caxambú (131), Boa Vista (146), Sengó (149), Vidinha (152), Pouso Alto (161), Capivarí (168), Itamonte (179), Capelinha do Picú (188), Registro do Picú (202), Queluz (223), Arêias (235) e daí pela rodovia S. Paulo—Rio	454	12 — 30
	A Campanha		
6 662	**Por ônibus,** de Varginha a Campanha, via Palmela dos Coêlhos (38)	46	2 — 00
6 663	**Pela R.M.V.,** de Varginha a Campanha, via Três Corações (34) e Freitas (98)	184	8 — 00
	A Carmo da Cachoeira		
6 664	**Pela R.M.V.,** de Varginha a Carmo da Cachoeira, via Três Corações (34)	76	2 — 40
6 665	**Por automóvel,** de Varginha a Carmo da Cachoeira, via Leme (18), Córrego das Pedras (27) e Serra (30)	36	1 — 10
	A Elói Mendes		
6 666	**Por ônibus,** de Varginha a Elói Mendes, (REF. 6 513)	22	0 — 45
	A Três Corações		
6 667	**Pela R.M.V.,** de Varginha a Três Corações	24	1 — 10

Número de ordem (REF)	ITINERÁRIOS E MEIOS DE TRANSPORTE	Extensão em km	Tempo médio gasto em viagem h—m
6 668	Por ônibus, de Varginha a Três Corações, via Palmela dos Coêlhos (38), Campanha (46) e Cambuquira (67)	88	3 — 45
6 669	Por automóvel, de Varginha a Três Corações	33	1 — 00
	A Três Pontas		
6 670	Pela R.M.V., de Varginha a Três Pontas, via Espera (37)	57	2 — 15
6 671	Por ônibus, de Varginha a Três Pontas	42	1 — 40
	311 — VERÍSSIMO		
	A Belo Horizonte		
6 672	Por ônibus, de Veríssimo a Uberaba, via J. Baiano (14) e Chuá (24)	45	1 — 30
6 673	— pela R.M.V., de Uberaba a Belo Horizonte, (REF. 340)	752	24 — 20
	Total	797	25 — 50
6 674	Por automóvel, de Veríssimo a Belo Horizonte, via J. Baiano (14), Chuá (24), Uberaba (45) e daí pela rodovia Uberaba—Belo Horizonte	649	16 — 30
	Ao Rio de Janeiro		
6 675	Por ônibus, de Veríssimo a Uberaba, (REF. 6 672)	45	1 — 30
6 676	— pela R.M.V., de Uberaba a Barra Mansa, (REF. 348)	949	35 — 55
6 677	— pela E.F.C.B., de Barra Mansa ao Rio, (REF. 298)	154	3 — 20
	Total	1 148	40 — 45
6 678	Por ônibus, de Veríssimo a Uberaba, (REF. 6 672)	45	1 — 30
6 679	— pela R.M.V., de Uberaba a Belo Horizonte, (REF. 340)	752	24 — 20
6 680	— pela E.F.C.B., de Belo Horizonte ao Rio, (REF. 610)	640	14 — 35
	Total	1 437	40 — 25
6 681	Por ônibus, de Veríssimo a Uberaba, (REF. 6 672)	45	1 — 30
6 682	— pela C.M.E.F., de Uberaba a Campinas	537	15 — 50
6 683	— pela C.P.E.F., de Campinas a Jundiaí	44	0 — 50
6 684	— pela S.P.R., de Jundiaí a S. Paulo	61	1 — 05
6 685	— pela E.F.C.B., de S. Paulo ao Rio, (REF. 282)	499	11 — 45
	Total	1 186	31 — 00
	A Campo Florido		
6 686	Por ônibus, de Veríssimo a Campo Florido	36	1 — 30
	A Conceição das Alagoas		
6 687	Por ônibus, de Veríssimo a Chuá, via J. Baiano (14)	24	1 — 00
6 688	— por ônibus, de Chuá a Conceição das Alagoas	35	1 — 20
	Total	59	2 — 20
6 889	Por automóvel, de Veríssimo a Conceição das Alagoas, via Entroncamento (18) e Maracujá (20)	38	1 — 20
	A Prata		
6 690	Por ônibus, de Veríssimo a Prata, via Patrimônio (39) e Encruzilhada (79)	105	3 — 30
	A Uberaba		
6 691	Por ônibus, de Veríssimo a Uberaba, (REF. 6 672)	45	1 — 30
	A Uberlândia		
6 692	Por ônibus, de Veríssimo a Uberaba, (REF. 6 672)	45	1 — 30
6 693	— pela C.M.E.F., de Uberaba a Uberlândia	135	2 — 50
	Total	180	4 — 20

Número de ordem (REF)	ITINERÁRIOS E MEIOS DE TRANSPORTE	Extensão em km	Tempo médio gasto em viagem h — m
	312 — VIÇOSA		
	A Belo Horizonte		
6 694	Pela E.F.L., de Viçosa a Ponte Nova	57	1 — 45
6 695	— pela E.F.C.B., de Ponte Nova a Belo Horizonte, (REF. 24)	252	10 — 00
	Total	309	11 — 45
6 696	Por automóvel, de Viçosa a Belo Horizonte, via Silvestre (7), Teixeiras (16), Bom Jardim (28), Vau-Assú (38), Ponte Nova (53), Raza (60), Pontal (64), Rio Doce (85), Dom Silvério (103), Alvinópolis (121), Caxambú (143), Rio Piracicaba (158), Florália (176), Santa Bárbara (194), Barra Feliz (201), Barão de Cocais (206), Caeté (244), Sabará (269) e Triângulo (276)	292	12 — 00
6 697	Por automóvel, de Viçosa a Belo Horizonte, via Varginha (23), Pôrto Firme (36), Piranga (72), Piraguara (90), Cedro (102), Lanúm (107), Carrapicho (122), Catauá (137), S. Vicente de Paula (151), Conselheiro Lafaiete (164) e daí pela rodovia Rio—Belo Horizonte	303	12 — 00
	Ao Rio de Janeiro		
6 698	Pela E.F.L., de Viçosa ao Rio, (REF. 4 715)	385	14 — 20
6 699	Por ônibus, de Viçosa a Ubá, via Barroso (18) e Divino (38)	56	2 — 15
6 700	— por ônibus, de Ubá á Juiz de Fora, (REF. 2 534)	121	4 — 30
6 701	— por ônibus, de Juiz de Fora ao Rio, (REF. 3 209)	213	6 — 00
	Total	390	**12 — 45**
	A Ervália		
6 702	Pela E.F.L., de Viçosa a Coimbra	25	0 — 50
6 703	— por ônibus, de Coimbra a Ervália, (REF. 1 347)	24	1 — 00
	Total	49	**1 — 50**
6 704	Por automóvel, de Viçosa a Ervália, via Cajurí (14), Coimbra (26) e Córrego Frio (47)	50	2 — 00
	A Jequerí		
6 705	Pela E.F.L., de Viçosa a Ponte Nova	57	1 — 45
6 706	— por ônibus, de Ponte Nova a Jequerí, (REF. 35)	48	2 — 00
	Total	105	**3 — 45**
6 707	Por ônibus, de Viçosa a Ponte Nova, via Silvestre (7), Teixeiras (16), Bom Jardim (28) e Vau-Assú (38)	53	2 — 20
6 708	— por ônibus, de Ponte Nova a Jequerí, (REF. 35)	48	2 — 00
	Total	101	**4 — 20**
	A Piranga		
6 709	Por automóvel, de Viçosa a Piranga, (REF. 4 944)	72	3 — 00
	A Teixeiras		
6 710	Pela E.F.L., de Viçosa a Teixeiras	18	0 — 35
6 711	Por ônibus, de Viçosa a Teixeiras, via Silvestre (7)	16	0 — 40
	A Visconde do Rio Branco		
6 712	Pela E.F.L., de Viçosa a Visconde do Rio Branco	61	2 — 15
6 713	Por ônibus, de Viçosa a Visconde do Rio Branco, via Barroso (18)	48	2 — 20
	A Cajurí		
6 714	Pela E.F.L., de Viçosa a Cajurí	14	0 — 30
6 715	Por automóvel, de Viçosa a Cajurí	14	0 — 30
	A Canaã		
6 716	Por ônibus, de Viçosa a Canaã, via Cachoeirinha (18) e S. Miguel do Anta (25)	41	2 — 30

Número de ordem (REF)	ITINERÁRIOS E MEIOS DE TRANSPORTE	Extensão em km	Tempo médio gasto em viagem h—m
	A Coimbra		
6 717	Pela E.F.L., de Viçosa a Coimbra	25	0 — 50
6 718	Por automóvel, de Viçosa a Coimbra, via Cajurí (14)	26	1 — 00
	A S. Miguel do Anta		
6 719	Por ônibus, de Viçosa a S. Miguel do Anta, via Cachoeirinha (18)	25	1 — 00
	313 — VIRGÍNIA		
	A Belo Horizonte		
6 720	Por automóvel, de Virgínia a Pouso Alto, via Muquem (12)	26	0 — 50
6 721	— pela R.M.V., de Pouso Alto a Belo Horizonte, (REF. 2 839)	711	24 — 45
	Total	**737**	**25 — 35**
6 722	Por automóvel, de Virgínia a Passa Quatro, via Pôrto (14), Serrinha (18) e Palmital (21)	28	1 — 00
6 723	— pela R.M.V., de Passa Quatro a Cruzeiro	34	1 — 10
6 724	— pela E.F.C.B., de Cruzeiro a Belo Horizonte, (REF. 273)	676	20 — 30
	Total	**738**	**22 — 40**
6 725	Por automóvel, de Virgínia a Belo Horizonte, via Muquem (12), Pouso Alto (26), Vidinha (35), Sengó (38), Boa Vista (41), Caxambú (56), Baependí (62), est. de Encruzilhada (72), Cruzília (86), Mindurí (128), S. Francisco de Sales (153), Guabirobas (171), Cianita (207), Arantes (229), Ibertioga (262), Ponte Nova (294), Barbacena (304) e daí pela rodovia Rio—Belo Horizonte	533	15 — 30
	Ao Rio de Janeiro		
6 726	Por automóvel, de Virgínia a Passa Quatro, (REF. 6 722)	28	1 — 00
6 727	— pela R.M.V., de Passa Quatro a Cruzeiro	34	1 — 10
6 728	— pela E.F.C.B., de Cruzeiro ao Rio, (REF. 159)	252	5 — 30
	Total	**314**	**7 — 40**
6 729	Por automóvel, de Virgínia ao Rio, via Muquem (12), Pouso Alto (26), Capivarí (33), Itamonte (44), Capelinha do Picú (53), Registro do Picú (67), Queluz (88), Arêias (100) e daí pela rodovia S. Paulo—Rio	319	8 — 30
	A Delfim Moreira		
6 730	Por automóvel, de Virgínia a Pouso Alto, (REF. 6 720)	26	0 — 50
6 731	— pela R.M.V., de Pouso Alto a Delfim Moreira, via Ibatuba (29) e Itajubá (75)	151	5 — 30
	Total	**177**	**6 — 20**
6 732	A cavalo, de Virgínia a Delfim Moreira, via Gôrda (13) e Martins (18)	38	7 — 00
	A Itanhandú		
6 733	Por automóvel, de Virgínia a Itanhandú, via Muquem (12) e Condado (16)	32	1 — 10
	A Maria da Fé		
6 734	A cavalo, de Virgínia a Maria da Fé, via Pintos (20)	44	8 — 00
6 735	Por automóvel, de Virgínia a Pouso Alto, (REF. 6 720)	26	0 — 50
6 736	— pela R.M.V., de Pouso Alto a Maria da Fé, via Ibatuba (29)	87	3 — 45
	Total	**113**	**4 — 35**
	A Passa Quatro		
7 737	Por automóvel, de Virgínia a Passa Quatro, (REF. 6 722)	28	1 — 00
	A Pouso Alto		
6 738	Por automóvel, de Virgínia a Pouso Alto, (REF. 6 720)	26	0 — 50

Número de ordem (REF)	ITINERÁRIOS E MEIOS DE TRANSPORTE	Extensão em km	Tempo médio gasto em viagem h—m
	A Silvestre Ferraz		
6 739	**Por automóvel,** de Virgínia a Pouso Alto, (REF. 6 720)	26	0 — 50
6 740	— **pela R.M.V.,** de Pouso Alto a Silvestre Ferraz, (REF. 5 044)	44	1 — 50
	Total	70	2 — 40
6 741	**A cavalo,** de Virgínia a Silvestre Ferraz, via Dom Viçoso (21) e Campos (29)	45	8 — 00
	314 — VIRGINÓPOLIS		
	A Belo Horizonte		
6 742	**Por ônibus,** de Virginópolis a Belo Horizonte, via Ribeirão do Correntinho (11), Entroncamento (21), Guanhães (42), Senhora do Pôrto (70), Jacaré (74), Guaraní (100), Carmésia (105), Goiabas (120), Morro do Pilar (155), Entroncamento (192), Palácio (197), Vacaria (215), Cipó (221), Jatobá (231), Almeidas (249), Ponte Raul Soares (275), Campinho (277), Lagoa Santa (284), Vespasiano (295) e Venda Nova (315)	329	11 — 00
	Ao Rio de Janeiro		
6 743	**Por ônibus,** de Virginópolis a Belo Horizonte, (REF. 6 742)	329	11 — 00
6 744	— **pela E.F.C.B.,** de Belo Horizonte ao Rio, (REF. 610)	640	14 — 35
	Total	969	25 — 35
	A Açucena		
6 745	**A cavalo,** de Virginópolis a Açucena	48	8 — 30
	A Governador Valadares		
6 746	**Por automóvel,** de Virginópolis a Governador Valadares, via Divino de Virginópolis (12), Gonzaga (36), Santa Efigênia (45), Santo Antônio do Sardoá (60), S. José (73) e Santo Antônio do Pôrto (96)	130	6 — 30
6 747	**A cavalo,** de Virginópolis a Governador Valadares	120	22 — 00
	A Guanhães		
6 748	**Por ônibus,** de Virginópolis a Guanhães, via Ribeirão do Correntinho (11) e Entroncamento (21)	42	2 — 00
	A Peçanha		
6 749	**Por automóvel,** de Virginópolis a S. João Evangelista, via Ribeirão do Correntinho (11), Entroncamento (21), Correntinho (26) e Jurema (33)	42	2 — 00
6 750	— **por ônibus,** de S. João Evangelista a Peçanha, (REF. 5 988)	30	1 — 30
	Total	72	3 — 30
6 751	**A cavalo,** de Virginópolis a Peçanha, via Divino de Virginópolis (12)	48	8 — 30
	A S. João Evangelista		
6 752	**Por automóvel,** de Virginópolis a S. João Evangelista, (REF 6 749)	42	2 — 00
	A Divino de Virginópolis		
6 753	**Por automóvel,** de Virginópolis a Divino de Virginópolis	12	0 — 40
	A Gonzaga		
6 754	**Por automóvel,** de Virginópolis a Gonzaga, via Divino de Virginópolis (12)	36	1 — 45
	315 — VISCONDE DO RIO BRANCO		
	A Belo Horizonte		
6 755	**Pela E.F.L.,** de Visconde do Rio Branco a Ponte Nova	118	4 — 25
6 756	— **pela E.F.C.B.,** de Ponte Nova a Belo Horizonte, (REF. 24)	252	10 — 00
	Total	370	14 — 25

Número de ordem (REF)	ITINERÁRIOS E MEIOS DE TRANSPORTE	Extensão em km	Tempo médio gasto em viagem h—m
6 757	Pela E.F.L., de Visconde do Rio Branco a Juiz de Fora, (REF. 2 530)	149	6 — 50
6 758	— pela E.F.C.B., de Juiz de Fora a Belo Horizonte	365	8 — 40
	Total	514	15 — 30
6 759	Por ônibus, de Visconde do Rio Branco a Ubá, (REF. 2 533)	24	0 — 50
6 760	— por ônibus, de Ubá a Juiz de Fora, (REF. 2 534)	121	4 — 30
6 761	— por automóvel, de Juiz de Fora a Belo Horizonte, (REF. 3 207)	327	9 — 30
	Total	472	14 — 50
	Ao Rio de Janeiro		
6 762	Pela E.F.L., de Visconde do Rio Branco ao Rio, (REF. 2 537)	324	12 — 10
6 763	Por ônibus, de Visconde do Rio Branco a Ubá, (REF. 2 533)	24	0 — 50
6 764	— por ônibus, de Ubá a Juiz de Fora, (REF. 2 534)	121	4 — 30
6 765	— por ônibus, de Juiz de Fora ao Rio, (REF. 3 209)	213	6 — 00
	Total	358	11 — 20
	A Ervália		
6 766	Pela E.F.L.,, de Visconde do Rio Branco a Coimbra	36	1 — 25
6 767	— por ônibus, de Coimbra a Ervália, (REF. 1 347)	24	1 — 00
	Total	60	2 — 25
6 768	Por automóvel, de Visconde do Rio Branco a Ervália, via Barroso (30) e Coimbra (57)	81	2 — 45
	A Guiricema		
6 769	Por ônibus, de Visconde do Rio Branco a Guiricema	18	0 — 30
	A Piranga		
6 770	Pela E.F.L., de Visconde do Rio Branco a Viçosa	61	2 — 15
6 771	— por automóvel, de Viçosa a Piranga, (REF. 4 944)	72	3 — 00
	Total	133	5 — 15
	A Senador Firmino		
6 772	Pela E.F.L., de Visconde do Rio Branco a Ubá	22	1 — 00
6 773	— por ônibus, de Ubá a Senador Firmino, (REF. 4 899)	38	1 — 30
	Total	60	2 — 30
6 774	Por ônibus, de Visconde do Rio Branco a Ubá, (REF. 2 533)	24	0 — 50
6 775	— por ônibus, de Ubá a Senador Firmino, (REF. 4 899)	38	1 — 30
	Total	62	2 — 20
	A Ubá		
6 776	Pela E.F.L., de Visconde do Rio Branco a Ubá	22	1 — 00
6 777	Por ônibus, de Visconde do Rio Branco a Ubá, (REF. 2 533)	24	0 — 50
	A Viçosa		
6 778	Pela E.F.L., de Visconde do Rio Branco a Viçosa	61	2 — 15
6 779	Por ônibus, de Visconde do Rio Branco a Viçosa, via Barroso (30)	48	2 — 20
	A S. Geraldo		
6 780	Pela E.F.L., de Visconde do Rio Branco a S. Geraldo	10	0 — 30
6 781	Por automóvel, de Visconde do Rio Branco a S. Geraldo	9	0 — 25
	A S. José do Barroso		
6 782	Por ônibus, de Visconde do Rio Branco a S. José do Barroso, via Santa Maria (14)	30	1 — 30

Número de ordem (REF)	ITINERÁRIOS E MEIOS DE TRANSPORTE	Extensão em km	Tempo médio gasto em viagem h—m
	316 — VOLTA GRANDE		
	A Belo Horizonte		
6 783	**Pela E.F.L.,** de Volta Grande a Três Rios, via M. Barreto (19) e Pôrto Novo (28)	92	3 — 15
6 784	— **pela E.F.C.B.,** de Três Rios a Belo Horizonte	442	10 — 35
	Total	534	13 — 50
6 785	**Por automóvel,** de Volta Grande a Belo Horizonte, via Antônio Carlos (15), Além Paraíba (26), Pôrto Novo (28), Marinópolis (45), Aventureiro (54), Pregos (64), Senador Côrtes (74), Mar de Espanha (90), Pequerí (105), Sarandira (114), Juiz de Fora (139) e daí pela rodovia Rio–Belo Horizonte	504	14 — 00
	Ao Rio de Janeiro		
6 786	**Pela E.F.L.,** de Volta Grande ao Rio, via M. Barreto (19), Pôrto Novo (28) e Três Rios (92)	217	8 — 30
6 787	**Por ônibus,** de Volta Grande ao Rio, via Antônio Carlos (15), Além Paraíba (26), Pôrto Novo (28), Sapucáia (54), Anta (64), Areal (116) e Petrópolis (150)	222	7 — 00
	A Além Paraíba		
6 788	**Pela E.F.L.,** de Volta Grande a Além Paraíba, via M. Barreto (19)	24	0 — 55
6 789	**Por ônibus,** de Volta Grande a Além Paraíba, via Antônio Carlos (15)	26	1 — 20
	A Leopoldina		
6 790	**Pela E.F.L.,** de Volta Grande a Leopoldina, via Recreio (39) e Vista Alegre (53)	65	3 — 00
6 791	**Por automóvel,** de Volta Grande a Leopoldina, via Trimonte (16) e Providência (23)	45	1 — 45
	A Pirapetinga		
6 792	**Pela E.F.L.,** de Volta Grande a Pirapetinga	31	1 — 30
6 793	**Por ônibus,** de Volta Grande a Pirapetinga, via Estrêla d'Alva (12) e Caiapó (20)	32	1 — 30
	A Recreio		
6 794	**Pela E.F.L.,** de Volta Grande a Recreio	39	1 — 25
6 795	**Por automóvel,** de Volta Grande a Recreio, via Trimonte (16), Providência (23), S. Martinho (26) e Abaíba (39)	50	2 — 00
	A Água Viva		
6 796	**Por automóvel,** de Volta Grande a Água Viva	18	0 — 40
	A Estrêla d'Alva		
6 797	**Pela E.F.L.,** de Volta Grande a Estrêla d'Alva	13	9 — 35
6 798	**Por ônibus,** de Volta Grande a Estrêla d'Alva	12	0 — 30
	A Trimonte		
6 799	**Pela E.F.L.,** de Volta Grande a Trimonte	11	0 — 20
6 800	**Por automóvel,** de Volta Grande a Trimonte	16	0 — 40

ESTE LIVRO DEVE SER DEVOLVIDO NA ÚLTIMA DATA CARIMBADA

18 431 — SDb-16

IBGE

Tabuas itinerarias do Estado e Minas Gerais.

656.02(815.1)/T114t

(1532/79

Prove que sabe honrar os seus compromissos restituindo com pontualidade este livro à Biblioteca Central do IBGE

Prazo de empréstimo 15 dias,

podendo ser prorrogado, caso a obra não esteja sendo procurada por outro leitor.

18 432

DOC